

Katalog/Catalogue: 1102001.1406

ISSN 0215-3858

KABUPATEN  
*Kampar* DALAM ANGKA  
KAMPAR REGENCY IN FIGURES

**2024**

Volume 10, 2024



**BADAN PUSAT STATISTIK  
KABUPATEN KAMPAR**  
*BPS-Statistics of Kampar Regency*



Katalog/Catalogue: 1102001.1406

ISSN 0215-3858

KABUPATEN

*Kampar* **DALAM ANGKA**  
*KAMPAR REGENCY IN FIGURES*

**2024**

Volume 10, 2024



**BADAN PUSAT STATISTIK  
KABUPATEN KAMPAR**

*BPS-Statistics of Kampar Regency*

**KABUPATEN KAMPAR DALAM ANGKA**  
***Kampar Regency in Figures***  
**2024**

ISSN: 0215-3858

No. Publikasi/*Publication Number*: 14060.24001

Katalog /*Catalog*: 1102001.1406

Ukuran Buku/*Book Size*: 14,8 cm x 21 cm

Jumlah Halaman/*Number of Pages* : xxxviii + 262 hal/*pages*

Naskah/*Manuscript*:

BPS Kabupaten Kampar

*BPS-Statistics of Kampar Regency*

Penyunting/*Editor*:

BPS Kabupaten Kampar

*BPS-Statistics of Kampar Regency*

Desain Kover/*Cover Design*:

BPS Kabupaten Kampar

*BPS-Statistics of Kampar Regency*

Ilustrasi Kover/*Cover Illustration*:

Sungai Kampar/*Kampar River*

*BPS-Statistics of Kampar Regency Office*

Diterbitkan oleh/*Published by*:

©BPS Kabupaten Kampar/*BPS-Statistics of Kampar Regency*

Dilarang mereproduksi dan/atau menggandakan sebagian atau seluruh isi buku ini untuk tujuan komersial tanpa izin tertulis dari BPS Kabupaten Kampar.

*Prohibited to reproduction and/or duplication of part or all of the contents of this book for commercial purposes without permission from BPS-Statistics of Kampar Regency.*

ISSN: 0215-3858

**TIM PENYUSUN/COMPILERS**  
**KABUPATEN KAMPAR DALAM ANGKA 2024**  
**KAMPAR REGENCY IN FIGURES 2024**  
Volume 10, 2024

**Pengarah/Director**  
Ir. Budianto

**Penanggung Jawab/Persons in Charge**  
Ir. Budianto

**Penyunting/Editors**  
Novi Kanadia, S.Tr.Stat • Ridhayani Sinaga, SST

**Pengolah Data dan Penulis Naskah/Data Processing and Authors**  
Novi Kanadia, S.Tr.Stat • Malkan Ihwani, S.Tr.Stat • Elma Theana, S.Tr.Stat •  
Sasni Triana Putri, S.Stat

**Penata Letak/Layout Designers**  
Ridhayani Sinaga, SST

**Penerjemah/Translator**  
Novi Kanadia, S.Tr.Stat



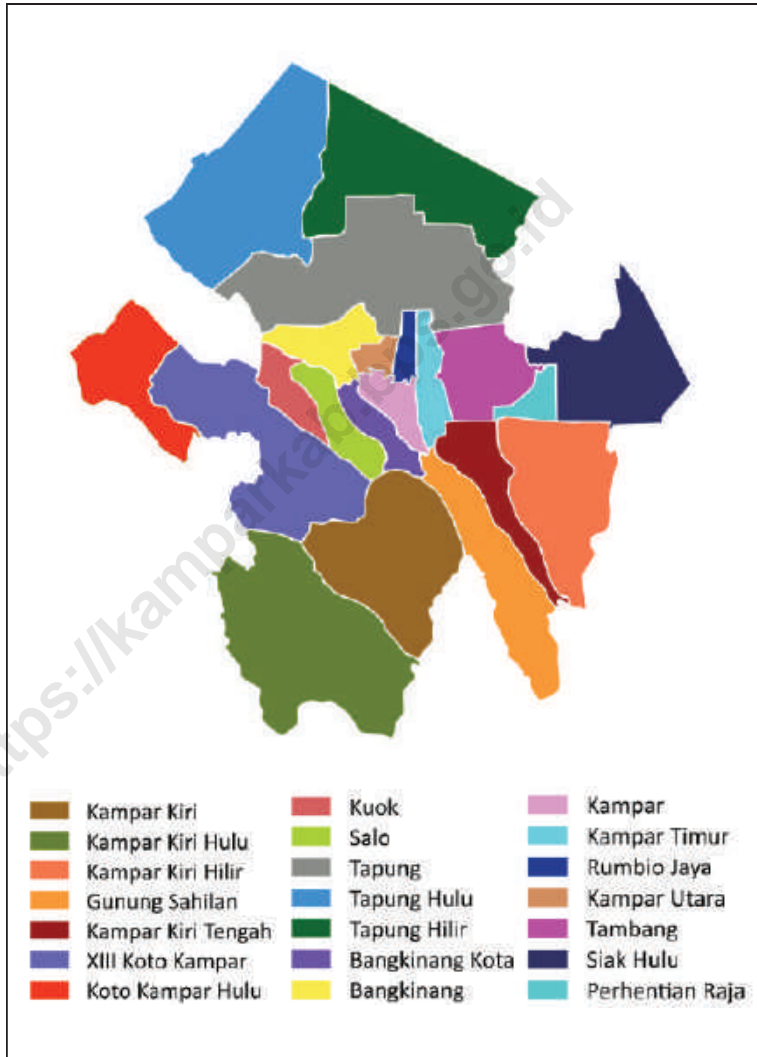
## KONTRIBUTOR DATA/DATA CONTRIBUTOR

1. Kementrian Dalam Negeri/*Ministry of Home Affairs*
2. Badan Meteorologi Klimatologi dan Geofisika/*Meteorological, Climatology, and Geophysical Agency*
3. Badan Pusat Statistik/*BPS-Statistics Indonesia*
4. Dinas Pemberdayaan Masyarakat Desa Kabupaten Kampar/*Village Community Empowerment Service of Kampar Regency*
5. Kantor Pertanahan Kabupaten Kampar/*Land Office of Kampar Regency*
6. Sekretariat DPRD Kabupaten Kampar/*The Secretariat of Regional House of Representative of Kampar Regency*
7. Badan Kepegawaian Negara (BKN)/*National Civil Service Agency*
8. Badan Kepegawaian dan Pengembangan Sumber Daya Manusia Kabupaten Kampar/*Regional Personnel and Human Resources Development Board Of Kampar Regency*
9. Badan Pengelolaan Keuangan dan Aset Daerah Kabupaten Kampar/*Regional Finance and Asset Management Agency of Kampar Regency*
10. Kementerian Pendidikan dan Kebudayaan/*The Ministry of Education and Culture*
11. Dinas Pendidikan, Kepemudaan dan Olahraga Kabupaten Kampar/*Education, Youth and Sports Service of Kampar Regency*
12. Kementerian Agama, EMIS/ *Ministry of Religious Affairs, EMIS*
13. Kantor Kementerian Agama Kabupaten Kampar/*Ministry of Religious Affair Office vof Kampar Regency*
14. Dinas Perpustakaan dan Arsip Kabupaten Kampar/*Library and Archive Service of Kampar Regency*
15. Dinas Kesehatan Kabupaten Kampar/*Health Service of Kampar Regency*
16. Rumah Sakit Umum Daerah (RSUD) Bangkinang/*Regional General Hospital (RSUD) of Bangkinang*
17. Polres Kabupaten Kampar/*Resort Police of Kampar Regency*
18. Dinas Sosial Kabupaten Kampar/*Social Service of Kampar*

## **KONTRIBUTOR DATA/DATA CONTRIBUTOR**

19. Dinas Pertanian Tanaman Pangan dan Hortikultura Kabupaten Kampar/*Food Crops and Horticulture Agriculture Service of Kampar Regency*
20. Dinas Perkebunan, Peternakan dan Kesehatan Hewan Kabupaten Kampar/*Plantation, Livestock and Animal Health Service of Kampar Regency*
21. Dinas Perikanan Kabupaten Kampar/*Fishery Service of Kampar Regency*
22. PT PLN Persero Wilayah Riau dan Kepulauan Riau/*Regional Office of PT PLN of Riau and Kepulauan Riau Province*
23. PDAM Tirta Kampar/*Tirta Kampar Local Water Company Official*
24. Dinas Pariwisata dan Kebudayaan Kabupaten Kampar/*Tourism and Culture Service of Kampar Regency*
25. Dinas Pekerjaan Umum dan Penataan Ruang Kabupaten Kampar/*Regional Office of Public Works and Spatial Planning of Kampar Regency*
26. Dinas Kependudukan dan Pencatatan Sipil Kabupaten Kampar/*Population and Civil Registration Service of Kampar Regency*
27. Badan Pendapatan Daerah Kabupaten Kampar/*Regional Revenue Agency of Kampar Regency*
28. PT POS Indonesia Cabang Bangkinang/*PT POS Indonesia Bangkinang Branch*
29. Dinas Perdagangan Koperasi dan UMK Kabupaten Kampar/*Cooperative Trade and MSEs Service of Kampar Regency*
30. Dinas Perumahan Rakyat dan Kawasan Permukiman Kabupaten Kampar/*Public Housing and Settlement Areas Service of Kampar Regency*
31. Otoritas Jasa Keuangan (OJK)/*Financial Service Authority*
32. Kantor Perwakilan Bank Indonesia Provinsi Riau/*Bank Indonesia Representative Office of Riau Province*

**PETA WILAYAH KABUPATEN KAMPAR**  
**MAP OF KAMPAR REGENCY**





**KEPALA BPS KABUPATEN KAMPAR**  
**CHIEF STATISTICIAN OF KAMPAR REGENCY**



**Ir. BUDIANTO**





## KATA PENGANTAR


Publikasi Kabupaten Kampar Dalam Angka 2024 merupakan publikasi yang diterbitkan oleh BPS Kabupaten Kampar sebagai publikasi dalam rangka memenuhi ketersediaan data-data prioritas untuk beragam keperluan masyarakat maupun pemerintah dalam perencanaan dan evaluasi pembangunan.

Disadari bahwa publikasi ini belum sepenuhnya memenuhi harapan pihak pemakai data khususnya para perencana, namun diharapkan dapat membantu melengkapi penyusunan rencana pembangunan di Kabupaten Kampar.

Publikasi ini dapat terwujud berkat kerja sama dan bantuan dari berbagai pihak baik instansi pemerintah maupun swasta. Kepada semua pihak yang telah memberikan bantuan disampaikan penghargaan dan terima kasih yang sebesar-besarnya.

Walaupun publikasi ini telah disiapkan sebaik-baiknya, namun disadari masih ada kekurangan dan kesalahan yang terjadi. Untuk perbaikan publikasi ini, tanggapan dan saran yang bersifat konstruktif dari para pemakai sangat diharapkan.

Bangkinang, Februari 2024  
Kepala BPS  
Kabupaten Kampar



**Ir. Budianto**



## **PREFACE**

*Kampar Regency in Figures 2024 is a publication published by BPS-Statistics of Kampar Regency as a publication in order to meet the availability of priority data for various community and government needs in development planning and evaluation.*

*Honestly, this publication has not perfect yet and has not filled the user's hope, especially for the planners yet, but hopely it can help to equip compilation of development planning in this new regency.*

*This comprehensive publication has been made possible with the assistance and contribution from several governmental institutions and private organizations. To all parties who have been involved in the preparation of this publication, I would like to express my sincerest appreciation and gratitude.*

*Comments and constructive suggestions for the improvement of this publication are always welcome.*

*Bangkinang , February 2024  
Chief Statistician of  
Kampar Regency*



**Ir. Budianto**

**DAFTAR ISI / CONTENTS**  
**KABUPATEN KAMPAR DALAM ANGKA 2024**  
**KAMPAR REGENCY IN FIGURES 2024**  
 Volume 10, 2024

	Halaman Page
Kata Pengantar/ <i>Preface</i> .....	xi
Daftar Isi/ <i>Contents</i> .....	xiii
Daftar Tabel/ <i>List of Tables</i> .....	xv
Penjelasan Umum/ <i>Explanatory Notes</i> .....	xxxiii
Statistik Kunci/ <i>Key Statistics</i> .....	xxxvii
1. Geografi dan Iklim/ <i>Geography and Climate</i> .....	1
2. Pemerintahan/ <i>Government</i> .....	11
3. Penduduk dan Ketenagakerjaan/ <i>Population and Employment</i> .....	27
4. Sosial dan Kesejahteraan Rakyat/ <i>Social and Welfare</i> .....	41
5. Pertanian, Kehutanan, Peternakan, dan Perikanan/ <i>Agriculture, Forestry, Livestock, and Fishery</i> .....	121
6. Industri, Pertambangan, dan Energi/ <i>Industry, Mining, and Energy</i> .....	185
7. Pariwisata/ <i>Tourism</i> .....	195
8. Transportasi dan Komunikasi/ <i>Transportation and Communication</i> .....	205
9. Perbankan, Koperasi, dan Harga-harga/ <i>Banking, Cooperative, dan Prices</i> .....	213
10. Pengeluaran Penduduk/ <i>Population Expenditure</i> .....	223
11. Perdagangan/ <i>Trade</i> .....	229
12. Sistem Neraca Regional/ <i>System of Regional Accounts</i> .....	235
13. Perbandingan Antar Kabupaten/Kota/ <i>Regency/Municipal Comparison</i> .....	253
Daftar Pustaka/ <i>Reference</i> .....	261



## DAFTAR TABEL/LIST OF TABLES

Halaman  
Page

<b>1.</b>	<b>GEOGRAFI DAN IKLIM/GEOGRAPHY AND CLIMATE</b>	
<b>1.1</b>	<b>KEADAAN GEOGRAFI</b>	
	<b>GEOGRAPHY CONDITION</b>	
1.1.1	Luas Daerah dan Jumlah Pulau Menurut Kecamatan di Kabupaten Kampar, 2024 <i>Total Area and Number of Islands by District in Kampar Regency, 2024</i> .....	5
1.1.2	Tinggi Wilayah dan Jarak ke Ibukota Kabupaten Menurut Kecamatan di Kabupaten Kampar, 2024 <i>Altitude and Distance to the Capital of Regency by District in Kampar Regency, 2024</i> .....	7
<b>1.2</b>	<b>KEADAAN IKLIM</b>	
	<b>CLIMATE CONDITION</b>	
1.2.1	Pengamatan Unsur Iklim Menurut Bulan di Stasiun Klimatologi Kampar, 2023 <i>Observation of Climate Elements By Months at Kampar Climatology Station, 2023</i> .....	8
<b>2.</b>	<b>PEMERINTAHAN/GOVERNMENT</b>	
<b>2.1</b>	<b>WILAYAH ADMINISTRATIF</b>	
	<b>ADMINISTRATIVE AREA</b>	
2.1.1	Jumlah Desa <sup>1</sup> /Kelurahan Menurut Kecamatan di Kabupaten Kampar, 2019-2023 <i>Number of Villages<sup>1</sup>/Urban Villages by District in Kampar Regency, 2019-2023</i> .....	15
2.1.2	Jumlah Desa Menurut Klasifikasi dan Kecamatan di Kabupaten Kampar, 2023 <i>Number of Villages by Classification and District in Kampar Regency, 2023</i> .....	16

2.1.3	Jumlah Penerbitan Sertifikat Hak Atas Tanah Menurut Kecamatan di Kabupaten Kampar, 2022 <i>Number of Land Certificate By District in Kampar Regency, 2022.....</i>	17
<b>2.2</b>	<b>DEWAN PERWAKILAN RAKYAT DAERAH</b> <b>REGIONAL HOUSE OF REPRESENTATIVE</b>	
2.2.1	Jumlah Anggota Dewan Perwakilan Rakyat Daerah Menurut Partai Politik dan Jenis Kelamin di Kabupaten Kampar, 2023 <i>Number of Regional House of Representatives's Members by Political Parties and Sex in Kampar Regency 2023 .....</i>	18
<b>2.3</b>	<b>SUMBER DAYA MANUSIA</b> <b>HUMAN RESOURCES</b>	
2.3.1	Jumlah Pegawai Negeri Sipil Menurut Jabatan dan Jenis Kelamin di Kabupaten Kampar, Desember 2022 dan Desember 2023 <i>Number of Civil Servants by Occupation and Sex in Kampar Regency, December 2022 dan December 2023 .....</i>	19
2.3.2	Jumlah Pegawai Negeri Sipil Menurut Tingkat Pendidikan dan Jenis Kelamin di Kabupaten Kampar, Desember 2022 dan Desember 2023 <i>Number of Civil Servants by Educational Level and Sex in Kampar Regency, Desember 2022 dan Desember 2023 .....</i>	21
2.3.3	Jumlah Pegawai Negeri Sipil Menurut Tingkat Kepangkatan dan Jenis Kelamin di Kabupaten Kampar, Desember 2022 dan Desember 2023 <i>Number of Civil Servants by Hierarchy and Sex in Kampar Regency, Desember 2022 dan Desember 2023 .....</i>	23
<b>2.4</b>	<b>KEUANGAN PEMERINTAH</b> <b>GOVERNMENT FINANCE</b>	
2.4.1	Realisasi Pendapatan Pemerintah Kabupaten Kampar Menurut Jenis Pendapatan (ribu rupiah), 2022–2023 <i>Actual Kampar Regency Government Revenues by Kind of Revenues (thousand rupiahs), 2022–2023 .....</i>	25
2.4.2	Realisasi Belanja Pemerintah Kabupaten Kampar Menurut Jenis Belanja (ribu rupiah), 2022–2023 <i>Actual Kampar Regency Government Expenditures by Kind of Expenditures (thousand rupiahs), 2022–2023 .....</i>	26

<b>3.</b>	<b>PENDUDUK DAN KETENAGAKERJAAN/ POPULATION AND EMPLOYMENT</b>	
<b>3.1</b>	<b>PENDUDUK POPULATION</b>	
3.1.1	Penduduk, Laju Pertumbuhan Penduduk, Distribusi Persentase Penduduk, Kepadatan Penduduk, dan Rasio Jenis Kelamin Penduduk Menurut Kecamatan di Kabupaten Kampar, 2023 <i>Population, Population Growth Rate, Percentage Distribution of Population, Population Density, and Population Sex Ratio by District in Kampar Regency, 2023</i> .....	33
3.1.2	Jumlah Penduduk Menurut Kelompok Umur dan Jenis Kelamin di Kabupaten Kampar, 2023 <i>Population by Age Groups and Sex in Kampar Regency, 2023</i> .....	36
<b>3.2</b>	<b>KETENAGAKERJAAN EMPLOYMENT</b>	
3.2.1	Jumlah Penduduk Berumur 15 Tahun Keatas Menurut Jenis Kegiatan Selama Seminggu yang Lalu dan Jenis Kelamin di Kabupaten Kampar, 2023 <i>Population Aged 15 Years and Over by Type of Activity During The Previous Week and Sex in Kampar Regency, 2023</i> .....	37
3.2.2	Penduduk Berumur 15 Tahun ke Atas Menurut Pendidikan Tertinggi yang Ditamatkan dan Jenis Kegiatan Selama Seminggu yang Lalu di Kabupaten Kampar, 2023 <i>Population 15 Years of Age and Over by Educational Attainment and Type of Activity During the Previous Week in Kampar Regency, 2023</i> ....	38
3.2.3	Penduduk Berumur 15 Tahun Ke Atas yang Bekerja Selama Seminggu yang Lalu Menurut Status Pekerjaan Utama dan Jenis Kelamin di Kabupaten Kampar, 2023 <i>Population 15 Years of Age and Over who Worked During The Previous Week by Main Employment Status and Sex in Kampar Regency, 2023</i> .....	40

**4. SOSIAL DAN KESEJAHTERAAN RAKYAT/SOCIAL AND WELFARE**

**4.1 PENDIDIKAN**

**EDUCATION**

4.1.1	Jumlah Sekolah, Guru, dan Murid Taman Kanak-Kanak (TK) di Bawah Kementerian Pendidikan dan Kebudayaan Menurut Kecamatan di Kabupaten Kampar, 2022/2023 dan 2023/2024 <i>Number of Schools, Teachers, and Pupils in Kindergarten Under The Ministry of Education and Culture by District in Kampar Regency, 2022/2023 and 2023/2024</i> .....	47
4.1.2	Jumlah Sekolah, Guru, dan Murid Raudatul Athfal (RA) di Bawah Kementerian Agama Menurut Kecamatan di Kabupaten Kampar, 2022/2023 dan 2023/2024 <i>Number of Schools, Teachers, and Pupils in Raudatul Athfal (RA) Under The Ministry of Religious Affairs by District in Kampar Regency, 2022/2023 and 2023/2024</i> .....	50
4.1.3	Jumlah Sekolah, Guru, dan Murid Sekolah Dasar (SD) di Bawah Kementerian Pendidikan dan Kebudayaan Menurut Kecamatan di Kabupaten Kampar, 2022/2023 dan 2023/2024 <i>Number of Schools, Teachers, and Pupils in Primary Schools Under The Ministry of Education and Culture by District in Kampar Regency, 2022/2023 and 2023/2024</i> .....	51
4.1.4	Jumlah Sekolah, Guru, dan Murid Madrasah Ibtidaiyah (MI) di Bawah Kementerian Agama Menurut Kecamatan Menurut Kecamatan di Kabupaten Kampar, 2022/2023 dan 2023/2024 <i>Number of Schools, Teachers, and Pupils in Madrasah Ibtidaiyah (MI) Under The Ministry of Religious Affairs by District in Kampar Regency, 2022/2023 and 2023/2024</i> .....	54
4.1.5	Jumlah Sekolah, Guru, dan Murid Sekolah Menengah Pertama (SMP) di Bawah Kementerian Pendidikan dan Kebudayaan Menurut Kecamatan di Kabupaten Kampar, 2022/2023 dan 2023/2024 <i>Number of Schools, Teachers, and Pupils in Lower Secondary Schools Under The Ministry of Education and Culture by District in Kampar Regency, 2022/2023 and 2023/2024</i> .....	57
4.1.6	Jumlah Sekolah, Guru, dan Murid Madrasah Tsanawiyah (MTs) di Bawah Kementerian Agama Menurut Kecamatan di Kabupaten Kampar, 2022/2023 dan 2023/2024	

	<i>Number of Schools, Teachers, and Pupils in Madrasah Tsanawiyah (MTs) Under The Ministry of Religious Affairs by District in Kampar Regency, 2022/2023 and 2023/2024.....</i>	60
4.1.7	Jumlah Sekolah, Guru, dan Murid Sekolah Menengah Atas (SMA) di Bawah Kementerian Pendidikan dan Kebudayaan Menurut Kecamatan di Kabupaten Kampar, 2022/2023 dan 2023/2024 <i>Number of Schools, Teachers, and Pupils in Upper Secondary Schools Under The Ministry of Education and Culture by District in Kampar Regency, 2022/2023 and 2023/2024.....</i>	63
4.1.8	Jumlah Sekolah, Guru, dan Murid Sekolah Menengah Kejuruan (SMK) di Bawah Kementerian Pendidikan dan Kebudayaan Menurut Kecamatan di Kabupaten Kampar, 2022/2023 dan 2023/2024 <i>Number of Schools, Teachers, and Pupils in Vocational High Schools Under The Ministry of Education and Culture by District in Kampar Regency, 2022/2023 and 2023/2024.....</i>	66
4.1.9	Jumlah Sekolah, Guru, dan Murid Madrasah Aliyah (MA) di Bawah Kementerian Agama Menurut Kecamatan di Kabupaten Kampar, 2022/2023 dan 2023/2024 <i>Number of Schools, Teachers, and Pupils in Madrasah Aliyah (MA) Under the Ministry of Religious Affairs by District in Kampar Regency, 2022/2023 and 2023/2024.....</i>	69
4.1.10	Angka Partisipasi Murni (APM) dan Angka Partisipasi Kasar (APK) Menurut Jenjang Pendidikan di Kabupaten Kampar, 2022 dan 2023 <i>Net Participation Rates and Gross Participation Rates by Educational Level in Kampar Regency, 2022 and 2023.....</i>	72
4.1.11	Persentase Penduduk Berumur 15 Tahun ke Atas yang Melek Huruf Menurut Kelompok Umur di Kabupaten Kampar, 2023 <i>Percentage of Literate People Aged 15 Years and Over by Age Group in Kampar Regency, 2023.....</i>	73
4.1.12	Jumlah Desa <sup>1</sup> /Kelurahan yang Memiliki Fasilitas Sekolah Menurut Kecamatan dan Tingkat Pendidikan di Kabupaten Kampar, 2019–2021 <i>Number of Villages<sup>1</sup>/Kelurahan Having Educational Facilities by District and Educational Level in Kampar Regency, 2019–2021.....</i>	74

4.1.13	Jumlah Koleksi Perpustakaan Daerah Kabupaten Kampar Menurut Jenis Buku, 2021-2023 <i>Number of Regional Library Collections of Kampar Regency by Type of Book, 2021-2023</i> .....	79
4.1.14	Jumlah Referensi Perpustakaan Daerah Kabupaten Kampar Menurut Jenis Buku, 2021-2023 <i>Number of Regional Library References of Kampar Regency by Type of Book, 2021-2023</i> .....	80
4.1.15	Jumlah Perpustakaan Menurut Kategori di Kabupaten Kampar, 2021-2023 <i>Number of Library by Category in Kampar Regency, 2021-2023</i> .....	81
4.1.16	Jumlah Anggota Perpustakaan Daerah Kabupaten Kampar Menurut Kategori, 2021-2023 <i>Number of Member in Regional Library of Kampar Regency by Category, 2021-2023</i> .....	82
4.1.17	Jumlah Perpustakaan Desa Program TPBIS Menurut Kategori di Kabupaten Kampar, 2023 <i>Number of TPBIS Program Village Libraries by Category in Kampar Regency, 2023</i> .....	83
4.1.18	Jumlah Perpustakaan yang Terakreditasi Menurut Kategori di Kabupaten Kampar, 2023 <i>Number of Libraries Accredited by Category in Kampar Regency, 2023</i>	84
4.1.19	Jumlah Perpustakaan yang Memiliki Nomor Pokok Perpustakaan (NPP) Menurut Kategori di Kabupaten Kampar, 2023 <i>Number of Libraries that has a Library Identification Number (NPP) by Category in Kampar Regency, 2023</i> .....	85
<b>4.2</b>	<b>KESEHATAN</b>	
	<b>HEALTH</b>	
4.2.1	Jumlah Desa <sup>1</sup> /Kelurahan Yang Memiliki Sarana Kesehatan Menurut Kecamatan di Kabupaten Kampar, 2019-2021 <i>Number of Villages<sup>1</sup>/Kelurahan Having Health Facilities by District in Kampar Regency, 2019-2021</i> .....	86
4.2.2	Jumlah Tenaga Kesehatan Menurut Kecamatan di Kabupaten Kampar, 2023	

	<i>Number of Health Human Resources by District in Kampar Regency, 2023</i> .....	92
4.2.3	Jumlah Rumah Sakit Umum, Rumah Sakit Khusus, Puskesmas, Klinik Pratama, dan Posyandu Menurut Kecamatan di Kabupaten Kampar, 2023 <i>Number of General Hospital, Specialized Hospital, Public Health Center, Primary Clinic, and Integrated Health Post by District in Kampar Regency, 2023</i> .....	94
4.2.4	Jumlah Paramedis Dan Tenaga Medis Lainnya Menurut Jenis Kelamin pada Dinas Kesehatan Kabupaten Kampar, 2023 <i>Number of Paramedics and Other Medical Personnel by Sex at Health Service of Kampar Regency, 2023</i> .....	96
4.2.5	Jumlah Tempat Tidur Perawatan pada Sarana Kesehatan Pemerintah Menurut Kecamatan di Kabupaten Kampar, 2023 <i>Number of Beds at Government Health Facilities by District in Kampar Regency, 2023</i> .....	98
4.2.6	Jumlah Pasien Rumah Sakit Umum dan Puskesmas Menurut Kecamatan di Kabupaten Kampar, 2023 <i>Patients of General Hospital and Public Health Center by District in Kampar Regency, 2023</i> .....	99
4.2.7	Sepuluh Macam Penyakit Terbanyak di Kabupaten Kampar, 2023 <i>The Top Ten Kinds of Diseases in Kampar District, 2023</i> .....	100
4.2.8	Jumlah Pasien Rawat Inap Rumah Sakit Umum Daerah (RSUD) Bangkinang Menurut Kategori Pembayaran, 2021-2023 <i>Number of Inpatients in the Regional General Hospital (RSUD) of Bangkinang by Payment Category, 2021-2023</i> .....	101
4.2.9	Indikator Kegiatan Rumah Sakit Umum Daerah (RSUD) Bangkinang, 2021-2023 <i>Indicators of Activities of the Regional General Hospital (RSUD) of Bangkinang, 2021-2023</i> .....	102
4.2.10	Jumlah Pasien Operasi Rumah Sakit Umum Daerah (RSUD) Bangkinang Menurut Jenis Operasi, 2021-2023 <i>Number of Surgery Patients at the Regional General Hospital (RSUD) of Bangkinang by Type of Operation, 2021-2023</i> .....	103

4.2.11	Hasil Pemeriksaan Laboratorium Rumah Sakit Umum Daerah (RSUD) Bangkinang Menurut Jenis Pemeriksaan, 2021-2023 <i>Results of Laboratory Examination of the Regional General Hospital (RSUD) of Bangkinang by Type of Examination, 2021-2023 .....</i>	104
<b>4.3</b>	<b>AGAMA DAN SOSIAL LAINNYA</b> <b>RELIGION AND OTHER SOCIAL AFFAIRS</b>	
4.3.1	Jumlah Tempat Peribadatan Menurut Kecamatan di Kabupaten Kampar, 2023 <i>Number of Places of Worship by District in Kampar Regency, 2023.....</i>	105
4.3.2	Jumlah Desa <sup>1</sup> /Kelurahan yang Mengalami Bencana Alam <sup>2</sup> Menurut Kecamatan di Kabupaten Kampar, 2019–2021 <i>Number of Villages<sup>1</sup>/Kelurahan that Had Natural Disaster<sup>2</sup> by District in Kampar Regency, 2019–2020 .....</i>	106
4.3.3	Jumlah Ternak Qurban Pada Hari Raya Idul Adha Menurut Kecamatan di Kabupaten Kampar, 2023 <i>Number of Sacrificial Animals on Eid Al-Adha by District in Kampar Regency, 2023 .....</i>	109
4.3.4	Jumlah Jemaah Haji Menurut Jenis Kelamin dan Kecamatan di Kabupaten Kampar, 2023 <i>Number of Moeslem Pilgrism by Sex and District in Kampar Regency, 2023 .....</i>	110
4.3.5	Jumlah Surat Izin Mengemudi (SIM) yang Dikeluarkan oleh Polres Kabupaten Kampar Menurut Jenis SIM Setiap Bulan, 2023 <i>Number of Driving License Given Out in Resort Police of Kampar Regency by Type of Driving License Each Month, 2023 .....</i>	111
4.3.6	Jumlah Kasus Kecelakaan Lalu Lintas, Korban dan Kerugian Material Setiap Bulan di Kabupaten Kampar, 2023 <i>Number of Traffic Accident Cases, Victims and Material losses Each Month in Kampar Regency, 2023 .....</i>	112
4.3.7	Jumlah Kejahatan yang Terjadi Menurut Jenis Kejahatan dan Kecamatan di Kabupaten Kampar, 2022 <i>Number of Crimes by Type of Crime and District in Kampar Regency, 2022 .....</i>	113
4.3.8	Jumlah Tahanan Kepolisian Dewasa dan Anak-anak Menurut Jenis Kelamin di Kabupaten Kampar, 2023	

	Halaman Page
	114
4.3.9	115
4.3.10	116
4.3.11	117
<b>4.4 KEMISKINAN POVERTY</b>	
4.4.1	118
4.4.2	119
4.4.3	120
<b>5. PERTANIAN, KEHUTANAN, PETERNAKAN, DAN PERIKANAN/ AGRICULTURE, FORESTRY, LIVESTOCK, AND FISHERY</b>	
<b>5.1 HORTIKULTURA HORTICULTURE</b>	

5.1.1	Luas Panen Tanaman Sayuran Menurut Kecamatan dan Jenis Tanaman di Kabupaten Kampar (ha), 2022 dan 2023 <i>Harvested Area of Vegetables by District and Kind of Plant in Kampar Regency (ha), 2022 and 2023</i> .....	129
5.1.2	Produksi Tanaman Sayuran Menurut Kecamatan dan Jenis Tanaman di Kabupaten Kampar (kuintal), 2022 dan 2023 <i>Production of Vegetables by District and Kind of Plant in Kampar Regency (quintal), 2022 and 2023</i> .....	133
5.1.3	Luas Panen Tanaman Sayuran dan Buah-buahan Semusim Menurut Jenis Tanaman di Kabupaten Kampar (ha), 2020–2023 <i>Harvested Area of Seasonal Vegetables and Fruits by Kind of Plant in Kampar Regency (ha), 2020–2023</i> .....	137
5.1.4	Produksi Tanaman Sayuran dan Buah-buahan Semusim Menurut Jenis Tanaman di Kabupaten Kampar (kuintal), 2020–2023 <i>Production of Seasonal Vegetables and Fruits by Kind of Plant in Kampar Regency (quintal), 2020–2023</i> .....	139
5.1.5	Luas Panen Tanaman Biofarmaka Menurut Kecamatan dan Jenis Tanaman di Kabupaten Kampar (m <sup>2</sup> ), 2022 dan 2023 <i>Harvested Area of Medicinal Plants by District and Kind of Plant in Kampar Regency (m<sup>2</sup>), 2022 and 2023</i> .....	141
5.1.6	Produksi Tanaman Biofarmaka Menurut Kecamatan dan Jenis Tanaman di Kabupaten Kampar (kg), 2022 and 2023 <i>Production of Medicinal Plants by District and Kind of Plant in Kampar Regency (kg), 2022 and 2023</i> .....	143
5.1.7	Luas Panen Tanaman Biofarmaka Menurut Jenis Tanaman di Kabupaten Kampar (m <sup>2</sup> ), 2020–2023 <i>Harvested Area of Medicinal Plants by Kind of Plant in Kampar Regency (m<sup>2</sup>), 2020–2023</i> .....	145
5.1.8	Produksi Tanaman Biofarmaka Menurut Jenis Tanaman di Kabupaten Kampar (kg), 2018–2022 <i>Production of Medicinal Plants by Kind of Plant in Kampar Regency (kg), 2018–2022</i> .....	146
5.1.9	Luas Panen Tanaman Hias Menurut Kecamatan dan Jenis Tanaman di Kabupaten Kampar (m <sup>2</sup> ), 2022 dan 2023 <i>Harvested Area of Ornamental Plants by District and Kind of Plant in Kampar Regency (m<sup>2</sup>), 2022 dan 2023</i> .....	147

5.1.10	Produksi Tanaman Hias Menurut Kecamatan dan Jenis Tanaman di Kabupaten Kampar (tangkai), 2022 dan 2023 <i>Production of Ornamental Plants by District and Kind of Plant in Kampar Regency (stalks), 2022 dan 2023</i> .....	150
5.1.11	Luas Panen Tanaman Hias Menurut Jenis Tanaman di Kabupaten Kampar (m <sup>2</sup> ), 2020 - 2023 <i>Harvested Area of Ornamental Plants by Kind of Plant in Kampar Regency (m<sup>2</sup>), 2022 - 2023</i> .....	153
5.1.12	Produksi Tanaman Hias Menurut Jenis Tanaman di Kabupaten Kampar (tangkai), 2020 - 2023 <i>Production of Ornamental Plants by Kind of Plant in Kampar Regency (stalks), 2020 - 2023</i> .....	154
5.1.13	Produksi Buah-buahan Menurut Kecamatan dan Jenis Tanaman di Kabupaten Kampar (kuintal), 2022 and 2023 <i>Production of Fruits by District and Kind of Plant in Kampar Regency (kuintal), 2022 and 2023</i> .....	155
5.1.14	Produksi Buah-Buahan dan Sayuran Tahunan Menurut Jenis Tanaman di Kabupaten Kampar (kuintal), 2020–2023 <i>Production of Annual Fruits and Vegetables by Kind of Plant in Kampar Regency (kuintal), 2020–2023</i> .....	159
5.1.15	Jumlah Kelompok Tani Menurut Kecamatan di Kabupaten Kampar, 2023 <i>Number of Farmer Groups by District in Kampar Regency, 2023</i> .....	161
5.1.16	Luas Tanah Menurut Penggunaan di Kabupaten Kampar (ha), 2023 <i>Land Area by Utilization in Kampar Regency (ha), 2023</i> .....	162
5.1.17	Luas Area Tanam, Luas Area Panen dan Produksi Tanaman Pangan Menurut Komoditi di Kabupaten Kampar, 2023 <i>Planted Area, Harvested Area and Production of Corps by Commodity in Kampar Regency, 2023</i> .....	163
<b>5.2</b>	<b>PERKEBUNAN</b>	
	<b>ESTATE CROPS</b>	
5.2.1	Luas Areal Tanaman Perkebunan Menurut Kecamatan dan Jenis Tanaman di Kabupaten Kampar (ha), 2022 dan 2023* <i>Planted Area of Estate Crops by District and Type of Crops in Kampar Regency (ha), 2022 and 2023*</i> .....	164

5.2.2	Produksi Perkebunan Menurut Kecamatan dan Jenis Tanaman di Kabupaten Kampar (ton), 2022 dan 2023* <i>Production of Estate by District and Type of Crops in Kampar Regency (ton), 2022 and 2023*</i> .....	167
5.2.3	Luas Areal Tanaman Perkebunan Rakyat Menurut Jenis Tanaman di Kabupaten Kampar (ha), 2019–2023* <i>Planted Area of Estate Crops by Type of Crops in Kampar Regency (ha), 2019–2023*</i> .....	170
5.2.4	Produksi Tanaman Perkebunan Rakyat Menurut Jenis Tanaman di Kabupaten Kampar (Ton), 2019–2023* <i>Planted Area of Estate Crops by Type of Crops in Kampar Regency (Ton), 2019–2023*</i> .....	171
<b>5.3</b>	<b>PETERNAKAN</b>	
	<b>LIVESTOCK</b>	
5.3.1	Jumlah Ternak Menurut Kecamatan dan Jenis Ternak di Kabupaten Kampar, 2023 <i>Number of Livestock by District and Type of Livestock in Kampar Regency, 2023</i> .....	172
5.3.2	Populasi Unggas Menurut Kecamatan dan Jenis Unggas di Kabupaten Kampar, 2023 <i>Poultry Population by District and Type of Poultry in Kampar Regency, 2023</i> .....	174
5.3.3	Produksi Telur Menurut Jenis Unggas di Kabupaten Kampar, 2023 <i>Egg Production by Type of Poultry in Kampar Regency, 2023</i> .....	175
5.3.4	Jumlah Ternak yang dipotong dan Produksi Daging Menurut Jenis Ternak di Kabupaten Kampar, 2023 <i>Number of Livestock Slaughtered and Meat Production by Type of Livestock in Kampar Regency, 2023</i> .....	176
<b>5.4</b>	<b>PERIKANAN</b>	
	<b>FISHERY</b>	
5.4.1	Produksi Perikanan Menurut Kecamatan dan Sektor Perairan di Kabupaten Kampar (Ton), 2023 <i>Fishery Production by District and Water Sector in Kampar Regency (Ton), 2023</i> .....	177

5.4.2	Produksi Perikanan Menurut Kecamatan dan Sektor Perairan di Kabupaten Kampar (Juta Rupiah), 2023 <i>Fishery Production by District and Water Sector in Kampar Regency (Million Rupiah), 2023</i> .....	178
5.4.3	Jumlah Produksi Budidaya Perikanan Menurut Kecamatan dan Jenis Ikan di Kabupaten Kampar (Ton), 2023 <i>Number of Aquaculture Production by District and Type of Fish in Kampar Regency (Ton), 2023</i> .....	179
5.4.4	Jumlah Armada/Kapal Perikanan Menurut Kecamatan di Kabupaten Kampar, 2023 <i>Number of Fish Boats by District in Kampar Regency, 2023</i> .....	181
5.4.5	Jumlah Alat Penangkap Ikan Menurut Kecamatan di Kabupaten Kampar, 2023 <i>Number of Fishing Tackles by District in Kampar Regency, 2023</i> .....	182
<b>6.</b>	<b>INDUSTRI, PERTAMBANGAN, DAN ENERGI/ INDUSTRY, MINING, AND ENERGY</b>	
<b>6.1</b>	<b>INDUSTRI INDUSTRY</b>	
6.1.1	Jumlah Usaha Mikro dan Kecil Menurut Bidang Usaha dan Kecamatan di Kabupaten Kampar, 2023 <i>Number of Micro and Small Businesses by Business Sector and District in Kampar Regency, 2023</i> .....	189
<b>6.2</b>	<b>ENERGI ENERGY</b>	
6.2.1	Realisasi Konsumsi Listrik Per Bulan di Kabupaten Kampar, 2023 <i>Monthly Electricity Consumption Realization in Kampar Regency, 2023</i> .....	191
6.2.2	Banyaknya produksi Tenaga Listrik dirinci Menurut Golongan Tarif di Kabupaten Kampar, 2023 <i>The Utilization of Electricity by Class of Consumers in Kampar, 2023</i> ....	192
6.2.3	Jumlah Pelanggan dan Air yang Disalurkan Menurut Kecamatan di Kabupaten Kampar, 2023	

<i>Number of Customers and Distributed Water by District in Kampar Regency, 2023</i> .....	193
--	-----

**7. PARIWISATA/TOURISM**

7.1 Jumlah Rumah Makan/Restoran Menurut Kecamatan di Kabupaten Kampar, 2020–2023 <i>Number of Restaurants by District in Kampar Regency, 2020–2023</i> .....	199
7.2 Banyaknya Usaha Penyedia Jasa Akomodasi, Kamar dan Tempat Tidur yang Tersedia pada Hotel Bintang dan Non Bintang di Kabupaten Kampar, 2023 <i>Number of Accommodations, Available Rooms and Beds in Star and Non-Star Hotels in Kampar Regency, 2023</i> .....	200
7.3 Nama Objek Wisata Menurut Kecamatan di Kabupaten Kampar, 2023 <i>Tourism Object Condition by District in Kampar Regency, 2023</i> .....	201

**8. TRANSPORTASI DAN KOMUNIKASI/  
TRANSPORTATION AND COMMUNICATION**

**8.1 TRANSPORTASI**

**TRANSPORTATION**

8.1.1 Panjang Jalan <sup>1</sup> Menurut Tingkat Kewenangan Pemerintahan di Kabupaten Kampar (km), 2021–2023 <i>Length of Roads<sup>1</sup> by Level of Government Authority in Kampar Regency (km), 2021–2023</i> .....	209
8.1.2 Panjang Jalan Menurut Jenis Permukaan Jalan di Kabupaten Kampar (km), 2023 <i>Length of Roads by Type of Road Surface in Kampar Regency (km), 2023</i> .....	210
8.1.3 Panjang Jalan Menurut Kondisi Jalan di Kabupaten Kampar (km), 2023 <i>Length of Roads by Condition of Roads in Kampar Regency (km), 2023</i>	211

**8.2 KOMUNIKASI**

**COMMUNICATION**

8.2.1 Jumlah Kantor Pos Pembantu Menurut Kecamatan di Kabupaten Kampar , 2020–2023	
--	--

<i>Number of Post Office Subsidiaries by District in Kampar Regency, 2020–2023 .....</i>	212
--	-----

**9. PERBANKAN, KOPERASI, DAN HARGA-HARGA/  
BANKING, COOPERATIVE, AND PRICES**

**9.1 PERBANKAN  
BANKING**

9.1.1 Jumlah Bank Menurut Tingkatan dan Kelompok Bank di Kabupaten Kampar, 2023 <i>Number of Bank by Level and Group in Kampar Regency, 2023 .....</i>	217
---	-----

9.1.2 Jumlah Dana dari Masyarakat Menurut Kelompok Bank dan Jenis Simpanannya pada Bank di Kabupaten Kampar (Juta Rupiah), 2020-2023 <i>Number of Public Funds by Group of Bank and Kind of Saving on Banks in Kampar Regency (Million Rupiahs), 2020-2023 .....</i>	218
---	-----

**9.2 KOPERASI  
COOPERATIVE**

9.2.1 Jumlah Koperasi Aktif Menurut Kecamatan di Kabupaten Kampar, 2020–2023 <i>Number of Active Cooperative by District in Kampar Regency, 2020–2023</i>	219
--	-----

9.2.2 Jumlah Koperasi Menurut Jenis Koperasi dan Kecamatan di Kabupaten Kampar, 2024 <i>Number of Cooperative by Kind of Cooperative and District in Kampar Regency, 2024 .....</i>	220
--	-----

**9.3 HARGA-HARGA  
PRICES**

9.3.1 Indeks Harga Konsumen (IHK) dan Tingkat Inflasi Year on Year (y-on-y) Menurut Kelompok Pengeluaran (2022=100) di Kabupaten Kampar, Januari 2024 <i>Consumer Price Index (CPI) and Inflation Rate Year on Year (y-on-y) by Expenditure Group (2022=100) in Kampar Regency, January 2024.....</i>	221
--	-----

**10. PENGELUARAN PENDUDUK/POPULATION EXPENDITURE**

10.1 Rata-rata Pengeluaran per Kapita Sebulan Menurut Kelompok Komoditas (rupiah) di Kabupaten Kampar, 2022 dan 2023	
--	--

	Halaman Page
	227
10.2	228
<b>11. PERDAGANGAN/TRADE</b>	
11.1	233
<b>12. SISTEM NERACA REGIONAL/SYSTEM OF REGIONAL ACCOUNTS</b>	
12.1.	243
12.2	245
12.3	247
12.4	249

12.5	<p>Produk Domestik Regional Bruto Atas Dasar Harga Berlaku Menurut Jenis Pengeluaran di Kabupaten Kampar (miliar rupiah), 2019–2023 <i>Gross Regional Domestic Product at Current Market Prices by Type of Expenditure in Kampar Regency (billion rupiahs), 2019–2023.....</i></p>	251
12.6	<p>Produk Domestik Regional Bruto Atas Dasar Harga Konstan 2010 Menurut Jenis Pengeluaran di Kabupaten Kampar (miliar rupiah), 2019–2023 <i>Gross Regional Domestic Product at 2010 Constant Market Prices by Type of Expenditure in Kampar Regency (billion rupiahs), 2019–2023 ..</i></p>	252
<b>13.</b>	<b>PERBANDINGAN ANTAR KABUPATEN/ KOTA/ REGENCY/MUNICIPAL COMPARISON</b>	
13.1	<p>Jumlah Penduduk Menurut Kabupaten/ Kota di Provinsi Riau (ribu), 2020–2024 <i>Population by Regency/Municipality in Riau Province (thousand), 2020–2024 .....</i></p>	257
13.2	<p>Laju Pertumbuhan Produk Domestik Regional Bruto Atas Dasar Harga Konstan 2010 Menurut Kabupaten/Kota di Provinsi Riau (persen), 2019–2023 <i>Rate of Growth of Gross Regional Domestic Products at Constant 2010 Prices by Regency/Municipality in Riau Province (percent), 2019–2023 .....</i></p>	258
13.3	<p>Jumlah Penduduk Miskin Menurut Kabupaten/ Kota di Provinsi Riau (ribu), 2019–2023 <i>Number of Poor Population by Regency/Municipality in Riau Province (thousand), 2019–2023.....</i></p>	259
13.4	<p>Indeks Pembangunan Manusia Menurut Kabupaten/Kota di Provinsi Riau, 2019–2023 .....</p> <p><i>Human Development Index by Regency/Municipality in Riau Province, 2019–2023 .....</i></p>	260



## PENJELASAN UMUM/EXPLANATORY NOTES

Tanda-tanda, satuan-satuan, dan lain-lainnya yang digunakan dalam publikasi ini adalah sebagai berikut:

*Symbols, measurement units, and acronyms which are used in this publication, are as follows:*

### 1. TANDA-TANDA/SYMBOLS

Data tidak tersedia/ <i>Data not available</i> .....	: ...
Tidak ada atau nol / <i>Null or zero</i> .....	: -
Data dapat diabaikan/ <i>Data negligible</i> .....	: ~0
Tanda decimal/ <i>Decimal point</i> .....	: ,
Data tidak dapat ditampilkan/ <i>Not applicable</i> .....	: NA
Angka estimasi/ <i>Estimated figures</i> .....	: e
Angka diperbaiki/ <i>Revised figures</i> .....	: r
Angka sementara/ <i>Preliminary figures</i> .....	: *
Angka sangat sementara/ <i>Very preliminary figures</i> .....	: **
Angka sangat sangat sementara/ <i>Very very preliminary figures</i> .....	: ***

### 2. SATUAN/UNITS

barel/ <i>barrel</i> .....	: 158,99 liter/ <i>litres</i> = 1/6,2898 m <sup>3</sup>
hektare (ha)/ <i>hectare (ha)</i> .....	: 10.000 m <sup>2</sup>
kilometer (km)/ <i>kilometres (km)</i> .....	: 1.000 meter/ <i>meters (m)</i>
knot/ <i>knot</i> .....	: 1,8523 km/jam ( <i>km/hour</i> )
kuintal/ <i>quintal</i> .....	: 100 kg
KWh .....	: 1.000 Watt hour
MWh .....	: 1.000 KWh
liter (untuk beras)/ <i>litre (for rice)</i> .....	: 0,80 kg
MMSCF .....	: 1/35,3 m <sup>3</sup>
metrik ton (m.ton)/ <i>metric ton (m. ton)</i> .....	: 0,98421 long ton = 1.000 kg
ons/ <i>ounce</i> .....	: 28,31 gram/ <i>grams</i>
ton .....	: 1.000 kg

Satuan lain: buah, dus, butir, helai/lembar, kaleng, batang, pulsa, ton kilometer (ton-km), jam, menit, persen (%).

*Other units: unit, pack, pieces, sheet, tin, pulse, ton-kilometres(ton-km), hour, minute, percent (%).*

Perbedaan angka di belakang koma disebabkan oleh pembulatan angka.

*The difference in decimal numbers is caused by rounding.*



## DAFTAR SINGKATAN/ LIST OF ABBREVIATIONS

SI	: Stasiun Iklim
SIMPK	: Stasiun Meteorologi Pertanian Khusus
t.t	: Tempat tidur
BCG	: Bacillus Calmette Guerin
DPT	: Difteri, Pertusis, Tetanus
TT	: Tetanus Toxoid
IOT	: Industri Obat Tradisional/ <i>Traditional Medicine Industry</i>
IKOT	: Industri Kecil Obat Tradisional/ <i>Traditional Medicine Small</i>
Alkes	: Alat kesehatan/ <i>Health Kits</i>
PKRT	: Perbekalan Kesehatan Rumah tangga/ <i>Household Health Logistics</i>
Kompl	: Komplemen/ <i>Complement</i>
IRTP	: Industri Pangan Produksi Rumah Tangga/ <i>Foods Home Industry</i>
PBF	: Pedagang Besar Farmasi/ <i>Pharmacy Whole-seller</i>
GFK	: Gudang Farmasi Kab/Kota/Regency/ <i>Municipality Pharmacy Warehouse</i>
RB	: Rumah Bersalin/ <i>Delivery House</i>
Pustu	: Puskesmas pembantu/ <i>Auxiliary Public Health Center</i>
BP	: Balai Pengobatan/ <i>Polyclinic</i>
TPS	: Tempat Pembuangan Sementara / <i>landfill</i>
Jamkesmas	: Jaminan kesehatan masyarakat miskin/ <i>Poor public health insurance</i>
PJKMU	: Program Jaminan Kesehatan Masyarakat Umum
SIUP	: Surat Ijin Usaha Perdagangan/ <i>Trading Permission Letter</i>
TDP	: Tanda Daftar Perusahaan/ <i>Company Registration Identity</i>
API	: Angka Pengenal Importir/ <i>Importer's Identity Number</i>



## Statistik Kunci, 2021–2023

### Key Statistics, 2021–2023

Rincian/Description	Satuan/Unit	2021	2022	2023
(1)	(2)	(3)	(4)	(5)
<b>SOSIAL/SOCIAL</b>				
Penduduk <sup>1</sup> /Population <sup>1</sup>	ribu/thousand	852,63	866,94	881,03
Laju Pertumbuhan Penduduk <sup>1</sup> /Population Growth <sup>1</sup>	%	1,95	2,17	1,55
Angka Harapan Hidup <sup>1-e</sup> /Life Expectancy Rate <sup>1</sup>	tahun/years	70,83	71,12	71,42
Angka Melek Huruf Usia 15+/Literacy Rate Aged 15+	%	99,38	99,66	99,37
Tingkat Partisipasi Angkatan Kerja -TPAK <sup>2</sup> Labour Force Participation Rate-LFPR <sup>2</sup>	%	63,06	61,40	59,63
Tingkat Pengangguran Terbuka-TPT <sup>2</sup> Unemployment Rate-UR <sup>2</sup>	%	4,27	3,62	3,38
Penduduk Miskin <sup>3</sup> /Poor People <sup>3</sup>	ribu/thousand	68,74	63,55	63,84
Persentase Penduduk Miskin <sup>3</sup> Percentage of Poor People <sup>3</sup>	%	7,82	7,12	7,04
Indeks Pembangunan Manusia-IPM <sup>4</sup> Human Development Index <sup>4</sup>	–	73,02	73,84	74,24
<b>EKONOMI/ECONOMIC</b>				
Produk Domestik Regional Bruto (PDRB) Harga Berlaku <sup>5</sup> Gross Regional Domestic Bruto (GRDP) at Current Price <sup>5</sup>	triliun rupiah trillion rupiahs	86,45	103,89	106,93
Laju Pertumbuhan Ekonomi <sup>6</sup> /Economic Growth <sup>6</sup>	%	3,45	4,83	4,22
PDRB Per Kapita Harga Berlaku Per Capita of GRDP at Current Price	juta rupiah million rupiahs	100,79	118,29	118,96

- Catatan/Notes: <sup>1</sup> Hasil Proyeksi Penduduk 2020–2035 dari Hasil Sensus Penduduk 2020 (Pertengahan tahun/Juni)/The result of Population Projection 2020–2035 (Mid year/ June);  
Laju Pertumbuhan Penduduk 2021 dan 2022 dihitung berdasarkan hasil proyeksi penduduk interim 2020–2023 (pertengahan tahun) dibandingkan dengan hasil Sensus Penduduk (SP) tahun 2020 (September)/The Growth Rate is calculated based on the result of Interim Population Projection 2020–2023 (mid year/ June) compared to the result of 2020 Population Census (September);  
Laju Pertumbuhan Penduduk 2023 dihitung berdasarkan hasil proyeksi penduduk 2020–2035 dari Hasil Sensus Penduduk (pertengahan tahun) dibandingkan dengan hasil Sensus Penduduk (SP) tahun 2020 (September)/The Growth Rate is calculated based on the result of Population Projection 2020–2035 (Mid year/ June) compared to the result of 2020 Population Census (September)
- <sup>2</sup> Kondisi Agustus/Condition at August  
<sup>3</sup> Kondisi Maret/Condition at March  
<sup>4</sup> Sejak tahun 2010, IPM dihitung dengan metode baru. Komponen IPM metode baru adalah angka harapan hidup saat lahir, harapan lama sekolah, rata-rata lama sekolah, dan pengeluaran per kapita/Since 2010, HDI was calculated using new method. New HDI component are life expectancy at birth, expected years of schooling, means years of schooling, and expenditure per capita  
<sup>5</sup> Mulai tahun 2010 mengadopsi System of National Account 2008 (SNA 2008)/Since 2010 is in line with System of National Account 2008 (SNA 2008)  
<sup>6</sup> Menggunakan tahun dasar 2010 (2010=100)/Using 2010 base year (2010=100)



# GEOGRAFI DAN IKLIM

## GEOGRAPHY AND CLIMATE

BAB  
CHAPTER

01

**LUAS WILAYAH  
KABUPATEN KAMPAR**  
*Total Area of Kampar Regency*

11.289,28 km<sup>2</sup>



Kabupaten Kampar terdiri dari  
*Kampar Regency consist of*

**21** KECAMATAN  
*Subdistricts*

**12,10%**

Wilayah Kabupaten Kampar  
merupakan wilayah

### KECAMATAN TAPUNG

dimana kecamatan ini merupakan  
kecamatan terluas di Kabupaten Kampar.

*12,10% of the total area of  
Kampar regency is the area  
of Tapung subdistrict, make it  
the largest subdistrict among  
the others.*

### KECAMATAN RUMBIO JAYA

Merupakan kecamatan terkecil  
dengan luas hanya 0,68% dari  
Kabupaten Kampar.

*Rumbio Jaya Subdistrict was the  
smallest which is only 0,68% of  
Kampar Regency.*



**PENJELASAN TEKNIS**

1. Secara astronomis, Kabupaten Kampar terletak antara 01000'40" Lintang Utara dan 00027'00" Lintang Selatan dan antara 100028'30" – 101014'30" Bujur Timur dan dilalui oleh garis ekuator atau garis khatulistiwa yang terletak pada garis lintang 00.
2. Berdasarkan posisi geografisnya, kabupaten Kampar memiliki batas-batas: Utara – Kota Pekanbaru, Kabupaten Siak; Selatan – Kabupaten Kuantan Singingi; Barat – Kabupaten Rokan Hulu dan Provinsi Sumatera Barat; Timur – Kabupaten Pelalawan dan Kabupaten Siak.
3. Kabupaten Kampar terdiri dari 21 Kecamatan yaitu Kampar Kiri, Kampar Kiri Hulu, Kampar Kiri Hilir, Gunung Sahilan, Kampar Kiri Tengah, XIII Koto Kampar, Koto Kampar Hulu, Kuok, Salo, Tapung, Tapung Hulu, Tapung Hilir, Bangkinang Kota, Bangkinang, Kampar, Kampa, Rumbio Jaya, Kampar Utara, Tambang, Siak Hulu, dan Perhentian Raja.

**TECHNICAL NOTES**

1. *Astronomically, Kampar Regency is located between 01000'40" North latitude and 00027'00" South latitude, and between 100028'30" – 101014'30" East longitude and lies on equator line located at 00 latitude line.*
2. *In terms of geographic position, Kampar regency has boundaries as follows: North – Pekanbaru City, Siak Regency; South - Kuantan Singingi Regency; West - Rokan Hulu Regency and Sumatera Barat Province; East – Pelalawan Regency dan Siak Regency.*
3. *Kampar regency has 21 districts. These are Kampar Kiri, Kampar Kiri Hulu, Kampar Kiri Hilir, Gunung Sahilan, Kampar Kiri Tengah, XIII Koto Kampar, Koto Kampar Hulu, Kuok, Salo, Tapung, Tapung Hulu, Tapung Hilir, Bangkinang Kota, Bangkinang, Kampar, Kampa, Rumbio Jaya, Kampar Utara, Tambang, Siak Hulu, and Perhentian Raja.*

Jarak antara Ibukota Kabupaten ke Ibukota Kecamatan:

1. Bangkinang – Lipat Kain : 110 km
2. Bangkinang – Gema : 140 km
3. Bangkinang – Sungai Pagar : 85 km
4. Bangkinang – Gunung Sahilan : 98 km
5. Bangkinang – Simalinyang : 83 km
6. Bangkinang – Batu Bersurat : 50 km
7. Bangkinang – Tanjung : 65 km
8. Bangkinang – Kuok : 10 km
9. Bangkinang – Salo : 6 km
10. Bangkinang – Petapahan : 30 km
11. Bangkinang – Sinama Nenek : 80 km
12. Bangkinang – Kota Garo : 75 km
13. Bangkinang – Bangkinang : 0 km
14. Bangkinang – Muara Uwai : 3 km
15. Bangkinang – Air Tiris : 10 km
16. Bangkinang – Kampar : 25 km
17. Bangkinang – Teratak : 25 km
18. Bangkinang – Sawah : 15 km
19. Bangkinang – Sungai Pinang : 34 km
20. Bangkinang – Pangkalanbaru : 65km
21. Bangkinang – Pantai Raja : 86 km

*Distance between Regency Capital to Capital Districts:*

1. *Bangkinang – Lipat Kain : 110 Km*
2. *Bangkinang – Gema : 140 Km*
3. *Bangkinang – Sungai Pagar : 85 Km*
4. *Bangkinang – Gunung Sahilan : 98 Km*
5. *Bangkinang – Simalinyang : 83 Km*
6. *Bangkinang – Batu Bersurat : 50 Km*
7. *Bangkinang – Tanjung : 65 Km*
8. *Bangkinang – Kuok : 10 Km*
9. *Bangkinang – Salo : 6 Km*
10. *Bangkinang – Petapahan : 30 Km*
11. *Bangkinang – Sinama Nenek : 80 Km*
12. *Bangkinang – Kota Garo : 75 Km*
13. *Bangkinang – Bangkinang : 0 Km*
14. *Bangkinang – Muara Uwai : 3 Km*
15. *Bangkinang – Air Tiris : 10 Km*
16. *Bangkinang – Kampar : 25 Km*
17. *Bangkinang – Teratak : 25 Km*
18. *Bangkinang – Sawah : 15 Km*
19. *Bangkinang – Sungai Pinang : 34 Km*
20. *Bangkinang – Pangkalanbaru : 65km*
21. *Bangkinang – Pantai Raja : 86 Km*

## 1.1 KEADAAN GEOGRAFI GEOGRAPHY CONDITION

**Tabel** 1.1.1 **Luas Daerah dan Jumlah Pulau Menurut Kecamatan di Kabupaten Kampar, 2024**  
**Table** 1.1.1 **Total Area and Number of Islands by District in Kampar Regency, 2024**

Kecamatan <i>District</i>	Ibukota Kecamatan <i>Capital of District</i>	Luas <i>Total Area</i> (km <sup>2</sup> /sq.km)
(1)	(2)	(3)
Kampar Kiri	Lipat Kain	915,33
Kampar Kiri Hulu	Gema	1.301,25
Kampar Kiri Hilir	Sungai Pagar	759,74
Gunung Sahilan	Gunung Sahilan	597,97
Kampar Kiri Tengah	Simalinyang	330,59
XIII Koto Kampar	Batu Bersurat	732,40
Koto Kampar Hulu	Tanjung	674,00
Kuok	Kuok	151,41
Salo	Salo	207,83
Tapung	Petapahan	1.365,97
Tapung Hulu	Sinama Nenek	1.169,15
Tapung Hilir	Kota Garo	1.013,56
Bangkinang Kota	Bangkinang	177,18
Bangkinang	Muara Uwai	253,50
Kampar	Air tiris	136,28
Kampa	Kampar	173,08
Rumbio Jaya	Teratak	76,92
Kampar Utara	Sawah	79,84
Tambang	Sungai Pinang	371,94
Siak Hulu	Pangkalan Baru	689,80
Perhentian Raja	Pantai Raja	111,54
<b>Kabupaten Kampar</b>	<b>Bangkinang</b>	<b>11.289,28</b>

Lanjutan Tabel/*Continued Table* 1.1.1

Kecamatan <i>District</i>	Persentase terhadap Luas Kabupaten <i>Percentage to Regency Area</i>	Jumlah Pulau <i>Number of Islands</i>
(1)	(4)	(5)
Kampar Kiri	8,1	-
Kampar Kiri Hulu	11,5	-
Kampar Kiri Hilir	6,7	-
Gunung Sahilan	5,3	-
Kampar Kiri Tengah	2,9	-
XIII Koto Kampar	6,5	-
Koto Kampar Hulu	6,0	-
Kuok	1,3	-
Salo	1,8	-
Tapung	12,1	-
Tapung Hulu	10,4	-
Tapung Hilir	9,0	-
Bangkinang Kota	1,6	-
Bangkinang	2,2	-
Kampar	1,2	-
Kampa	1,5	-
Rumbio Jaya	0,7	-
Kampar Utara	0,7	-
Tambang	3,3	-
Siak Hulu	6,1	-
Perhentian Raja	1,0	-
<b>Kabupaten Kampar</b>	<b>100,0</b>	<b>-</b>

Catatan/Note: <sup>1</sup> Berdasarkan Peraturan Menteri Dalam Negeri Nomor 137 Tahun 2015 tanggal 29 Desember 2015/*Based on Minister of Home Affairs Regulation Number 137/2015, December 29, 2015*

<sup>2</sup> Berdasarkan informasi Kementerian Dalam Negeri Tahun 2018/*Based on information from Ministry of Home Affairs, 2018*

Sumber/Source: Kementerian Dalam Negeri/*Ministry of Home Affairs*

**Tabel**  
**Table** 1.1.2

**Tinggi Wilayah dan Jarak ke Ibukota Kabupaten Menurut Kecamatan di Kabupaten Kampar, 2024**  
**Altitude and Distance to the Capital of Regency by District in Kampar Regency, 2024**

Kecamatan District	Tinggi Wilayah (mdpl) Altitude (m a.s.l)	Jarak ke Ibukota Kabupaten Distance to the Capital of Regency
(1)	(2)	(3)
Kampar Kiri	51	110 km
Kampar Kiri Hulu	100	140 km
Kampar Kiri Hilir	51	85 km
Gunung Sahilan	51	98 km
Kampar Kiri Tengah	51	83 km
XIII Koto Kampar	85	50 km
Koto Kampar Hulu	92	65 km
Kuok	44	10 km
Salo	40	6 km
Tapung	51	30 km
Tapung Hulu	50	80 km
Tapung Hilir	48	75 km
Bangkinang Kota	40	0 km
Bangkinang	40	3 km
Kampar	38	10 km
Kampa	38	25 km
Rumbio Jaya	38	25 km
Kampar Utara	38	15 km
Tambang	26	34 km
Siak Hulu	35	65 km
Perhentian Raja	35	86 km
<b>Kabupaten Kampar</b>	<b>40</b>	<b>0 km</b>

Catatan/Note: <sup>1</sup> Berdasarkan Peraturan Menteri Dalam Negeri Nomor 137 Tahun 2015 tanggal 29 Desember 2015/*Based on Minister of Home Affairs Regulation Number 137/2015, December 29, 2015*

<sup>2</sup> Berdasarkan informasi Kementerian Dalam Negeri Tahun 2018/*Based on information from Ministry of Home Affairs, 2018*

Sumber/Source: Kementerian Dalam Negeri/*Ministry of Home Affairs*

**1.2 KEADAAN IKLIM  
CLIMATE CONDITION**

**Tabel 1.2.1 Pengamatan Unsur Iklim Menurut Bulan di Stasiun  
Klimatologi Kampar, 2023  
Observation of Climate Elements By Months at Kampar  
Climatology Station, 2023**

Bulan Month	Suhu/Temperature (°C)			Kelembaban/Humidity (%)		
	Minimum	Rata-rata Average	Maksimum Maximum	Minimum	Rata-rata Average	Maksimum Maximum
(1)	(2)	(3)	(4)	(5)	(6)	(7)
Januari/January	22,00	27,60	33,20	55	78	99
Februari/February	21,80	28,00	33,80	50	77	98
Maret/March	20,70	28,00	34,00	54	78	98
April/April	22,40	29,10	34,60	52	77	98
Mei/May	22,00	29,70	34,80	54	75	99
Juni/June	21,70	29,30	35,50	48	76	99
Juli/July	22,00	29,10	34,30	50	75	99
Agustus/August	22,00	28,90	34,30	52	76	99
September/September	21,20	29,30	35,00	48	75	99
Oktober/October	22,00	29,20	34,60	53	77	99
November/November	22,50	29,00	34,80	54	79	99
Desember/December	22,60	28,20	34,00	56	83	99

Lanjutan Tabel/*Continued Table 1.2.1*

Bulan Month	Kecepatan Angin (m/det) Wind Velocity (m/sec)			Tekanan Udara/Atmospheric Pressure (mb)		
	Minimum	Rata-rata Average	Maksimum Maximum	Minimum	Rata-rata Average	Maksimum Maximum
(1)	(8)	(9)	(10)	(11)	(12)	(13)
Januari/January	-	0,6	9	1002,5	1006,8	1011,7
Februari/February	-	0,5	5	1001,5	1006,7	1012,4
Maret/March	-	0,5	10	1001,6	1007,2	1013,9
April/April	-	0,4	10	1000,8	1005,5	1011,5
Mei/May	-	0,5	5	1000,8	1006,2	1011,2
Juni/June	-	0,8	11	1002,2	1006,0	1022,3
Juli/July	-	0,7	8	1002,9	1006,6	1010,0
Agustus/August	-	0,8	7	1001,5	1007,2	1012,2
September/September	-	1,9	12	1002,2	1006,5	1011,4
Oktober/October	-	1,0	7	1001,3	1007,5	1011,9
November/November	-	0,8	9	1000,8	1006,3	1011,0
Desember/December	-	0,7	6	1001,3	1006,7	1012,3

Lanjutan Tabel/*Continued Table 1.2.1*

<b>Bulan Month</b>	<b>Jumlah Curah Hujan Number of Precipitation (mm)</b>	<b>Jumlah Hari Hujan (hari) Number of Rainy Days (day)</b>	<b>Penyinaran Matahari Duration of Sunshine (%)</b>
<b>(1)</b>	<b>(14)</b>	<b>(15)</b>	<b>(16)</b>
Januari/January	192,8	18	3,5
Februari/February	317,6	15	4,2
Maret/March	187,5	18	3,4
April/April	201,8	11	5,9
Mei/May	167,7	13	5,8
Juni/June	591,5	12	6,0
Juli/July	126,2	6	5,2
Agustus/August	130,1	10	4,9
September/September	113,3	9	6,6
Oktober/October	176,1	14	4,8
November/November	263,5	20	5,0
Desember/December	825,2	23	3,3

Catatan/Note: -

Sumber/Source: Badan Meteorologi, Klimatologi, dan Geofisika/Meteorological, Climatological and Geophysical Agency

# PEMERINTAHAN

---

## GOVERNMENT

BAB  
CHAPTER

# 02

**JUMLAH PNS KABUPATEN KAMPAR, 2023**  
*Number of Civil Servants in Kampar Regency, 2023*

**7.307** Orang  
*People*

**2.827**  
**LAKI-LAKI**  
*Male*



**4.480**  
**PEREMPUAN**  
*Female*



Sumber: Badan Kepegawain dan Pengembangan SDM Kabupaten Kampar  
*Source: Official and Human Resource Development of Kampar Regency*

## REALISASI APBD KABUPATEN KAMPAR, 2023

*Actual Kampar Regency Budget, 2023*

**REALISASI  
BELANJA DAERAH**  
*Actual Government Expenditure*

**2.592,68** Milyar  
*Billion*



**REALISASI  
PENDAPATAN DAERAH**  
*Actual Government Revenue*

**2.614,41** Milyar  
*Billion*

Sumber/Source : Badan Pengelolaan Keuangan Dan Asset Daerah Kabupaten Kampar/ *Financial and Asset Management of Kampar Regency*



## PENJELASAN TEKNIS

1. **Desa** adalah suatu wilayah yang ditempati sejumlah penduduk sebagai kesatuan masyarakat yang di dalamnya merupakan kesatuan hukum yang memiliki organisasi pemerinthan terendah langsung di bawah camat dan berhak menyelenggarakan rumah tangganya sendiri (otonomi) dalam ikatan negara kesatuan Republik Indonesia.
2. **Kelurahan** adalah suatu wilayah yang ditempati oleh sejumlah penduduk yang memiliki organisasi pemerintahan terendah langsung di bawah camat yang tidak berhak menyelenggarakan rumah tangganya tersendiri.
3. Susunan pemerintahan Kabupaten Kampar terdiri dari Bupati, Wakil Bupati, Lembaga Tinggi Negara, Dinas Daerah, Lembaga Pemerintah Non Kementerian.

## TECHNICAL NOTES

1. **Village** is an area occupied by a population as a whole society in which an entity which has the lowest administrative organization directly under the district head, who has the right to conduct his own household (autonomy) in the bonds of the unitary Republic of Indonesia
2. **Urban Village** is an area occupied by a population that has the lowest administrative organization directly under the district head who does not have the right to hold their own household.
3. The government structure of the Kampar Regency consists of regent, vice regent, state supreme agencies, ministries, ministerial level institutions, and non-ministerial institutions.



## 2.1 WILAYAH ADMINISTRATIF ADMINISTRATIVE AREA

**Tabel** 2.1.1 **Jumlah Desa<sup>1</sup>/Kelurahan Menurut Kecamatan di Kabupaten Kampar, 2019-2023**  
**Table** 2.1.1 **Number of Villages<sup>1</sup>/Urban Villages by District in Kampar Regency, 2019-2023**

Kecamatan District	2019	2020	2021	2022	2023
(1)	(2)	(3)	(4)	(5)	(6)
Kampar Kiri	20	20	20	20	20
Kampar Kiri Hulu	24	24	24	24	24
Kampar Kiri Hilir	8	8	8	8	8
Gunung Sahilan	9	9	9	9	9
Kampar Kiri Tengah	11	11	11	11	11
XIII Koto Kampar	13	13	13	13	13
Koto Kampar Hulu	6	6	6	6	6
Kuok	9	9	9	9	9
Salo	6	6	6	6	6
Tapung	25	25	25	25	25
Tapung Hulu	14	14	14	14	14
Tapung Hilir	16	16	16	16	16
Bangkinang Kota	4	4	4	4	4
Bangkinang	9	9	9	9	9
Kampar	18	18	18	18	18
Kampa	9	9	9	9	9
Rumbio Jaya	7	7	7	7	7
Kampar Utara	8	8	8	8	8
Tambang	17	17	17	17	17
Siak Hulu	12	12	12	12	12
Perhentian Raja	5	5	5	5	5
<b>Kabupaten Kampar</b>	<b>250</b>	<b>250</b>	<b>250</b>	<b>250</b>	<b>250</b>

Catatan/Note:

<sup>1</sup>Termasuk Unit Permukiman Transmigrasi (UPT)/Include Transmigration Settlement Unit

Sumber/Source:

Peraturan Badan Pusat Statistik Nomor 5 Tahun 2021 Tanggal 30 Desember 2021 tentang Perubahan Atas Peraturan Badan Pusat Statistik Nomor 1 Tahun 2021 tentang Kode dan Nama Wilayah Kerja Statistik Tahun 2021/Chief Statistician Regulation Number 5/2021, December 30 2021, as a revision of Chief Statistician Regulation Number 1 of 2021 on Code and Name of Regional Level of Data Collection.

**Tabel**  
**Table 2.1.2****Jumlah Desa Menurut Klasifikasi dan Kecamatan di  
Kabupaten Kampar, 2023**  
*Number of Villages by Classification and District in Kampar  
Regency, 2023*

Kecamatan <i>District</i>	Sangat Tertinggal <i>Over Left</i>	Tertinggal <i>Left</i>	Berkem- bang <i>Developing</i>	Maju <i>Onward</i>	Mandiri <i>Independ- ently</i>	Jumlah <i>Total</i>
(1)	(2)	(3)	(4)	(5)	(6)	(7)
Kampar Kiri	-	-	11	8	-	19
Kampar Kiri Hulu	-	-	23	1	-	24
Kampar Kiri Hilir	-	-	3	2	2	7
Gunung Sahilan	-	-	-	6	3	9
Kampar Kiri Tengah	-	-	2	8	1	11
XIII Koto Kampar	-	-	-	4	8	12
Koto Kampar Hulu	-	-	-	1	5	6
Kuok	-	-	-	9	-	9
Salo	-	-	-	1	5	6
Tapung	-	-	1	4	20	25
Tapung Hulu	-	-	4	9	1	14
Tapung Hilir	-	-	8	8	-	16
Bangkinang Kota	-	-	-	1	1	2
Bangkinang	-	-	1	2	4	7
Kampar	-	-	4	3	10	17
Kampa	-	-	3	5	1	9
Rumbio Jaya	-	-	-	5	2	7
Kampar Utara	-	-	-	7	1	8
Tambang	-	-	-	5	12	17
Siak Hulu	-	-	-	5	7	12
Perhentian Raja	-	-	-	-	5	5
<b>Kabupaten Kampar</b>	<b>-</b>	<b>-</b>	<b>60</b>	<b>94</b>	<b>88</b>	<b>242</b>

Catatan/Note: Tidak termasuk wilayah kelurahan di Kabupaten Kampar/*Exclude the urban village of Kampar Regency*  
 Sumber/Source: Dinas Pemberdayaan Masyarakat Desa Kabupaten Kampar/*Village Community Empowerment Service of Kampar Regency*

**Tabel**  
**Table** 2.1.3

**Jumlah Penerbitan Sertifikat Hak Atas Tanah Menurut  
Kecamatan di Kabupaten Kampar, 2022**  
**Number of Land Certificate By District in Kampar Regency,  
2022**

Kecamatan District	Hak Milik Proprietary	Hak Guna Usaha Cultivation Rights	Hak Guna Bangunan Building Rights	Hak Pakai Usage Rights	Hak Pengelo- laan Management Rights	Hak Wakaf Rights	Jumlah Total
(1)	(2)	(3)	(4)	(5)			(6)
Kampar Kiri	16.186	6	-	-	118	20	16.330
Kampar Kiri Hulu	1.322	-	-	-	2	-	1.324
Kampar Kiri Hilir	5.511	85	-	-	31	-	5.627
Gunung Sahilan	9.755	3	-	-	80	8	9.846
Kampar Kiri Tengah	13.779	60	-	-	44	4	13.887
XIII Koto Kampar	13.462	77	-	-	10	-	13.549
Koto Kampar Hulu	6.715	2	-	-	7	2	6.726
Kuok	7.564	94	-	-	27	19	7.704
Salo	7.848	77	-	-	17	12	7.954
Tapung	75.857	7.501	-	-	54	22	83.434
Tapung Hulu	19.606	15	-	-	86	13	19.720
Tapung Hilir	24.802	159	-	-	22	-	24.983
Bangkinang Kota	13.928	1.948	-	-	153	21	16.050
Bangkinang	15.422	56	-	-	16	6	15.500
Kampar	26.907	461	-	-	74	26	27.468
Kampa	18.631	44	-	-	21	8	18.704
Rumbio Jaya	9.524	16	-	-	21	5	9.566
Kampar Utara	18.203	5	-	-	30	41	18.279
Tambang	79.730	10.986	-	-	84	51	90.851
Siak Hulu	81.734	22.745	-	-	54	29	104.562
Perhentian Raja	12.983	7	-	-	45	11	13.046
<b>Kabupaten Kampar</b>	<b>479.469</b>	<b>44.347</b>	<b>-</b>	<b>-</b>	<b>996</b>	<b>298</b>	<b>525.110</b>

Catatan/Note: -

Sumber/Source: Kantor Pertanahan Kabupaten Kampar/Land Office of Kampar Regency

## 2.2 DEWAN PERWAKILAN RAKYAT DAERAH REGIONAL HOUSE OF REPRESENTATIVE

**Tabel** 2.2.1 **Jumlah Anggota Dewan Perwakilan Rakyat Daerah Menurut Partai Politik dan Jenis Kelamin di Kabupaten Kampar, 2023**  
*Number of Regional House of Representatives's Members by Political Parties and Sex in Kampar Regency 2023*

Partai Politik <i>Political Parties</i>	Laki-laki <i>Male</i>	Perempuan <i>Female</i>	Jumlah <i>Total</i>
(1)	(2)	(3)	(4)
Partai Golongan Karya (Golkar)	6	-	6
Partai Demokrat	5	1	6
Partai Gerakan Indonesia Raya (Gerindra)	4	2	6
Partai Amanat Nasional (PAN)	5	-	5
Partai Hati Nurani Rakyat (Hanura)	1	-	1
Partai Persatuan Pembangunan (PPP)	4	1	5
Nasdem	5	-	5
Partai Demokrasi Indonesia Perjuangan (PDIP)	4	-	4
Partai Keadilan Sejahtera (PKS)	5	-	5
Partai Kebangkitan Bangsa (PKB)	1	-	1
Partai Keadilan dan Persatuan Indonesia (PKPI)	1	-	1
<b>Jumlah/Total</b>	<b>41</b>	<b>4</b>	<b>45</b>

Catatan/Note: -

Sumber/Source: Sekretariat DPRD Kabupaten Kampar/*The Secretariat of Regional House of Representative of Kampar Regency*

## 2.3 SUMBER DAYA MANUSIA HUMAN RESOURCES

**Tabel** 2.3.1 **Jumlah Pegawai Negeri Sipil Menurut Jabatan dan Jenis Kelamin di Kabupaten Kampar, December 2022 dan Desember 2023**  
**Number of Civil Servants by Occupation and Sex in Kampar Regency, December 2022 dan December 2023**

Jabatan Occupation	2022		
	Laki-laki Male	Perempuan Female	Jumlah Total
(1)	(2)	(3)	(4)
Jabatan Pimpinan Tinggi Utama <i>Senior Executives</i>	–	–	–
Jabatan Pimpinan Tinggi Madya <i>Middle Executives</i>	–	–	–
Jabatan Pimpinan Tinggi Pratama <i>Junior Executives</i>	30	4	34
Administrator/Administrator	164	37	201
Pengawas/Supervisor	156	80	236
Eselon V/5 <sup>th</sup> Echelon	–	–	–
Jabatan Fungsional Dosen <i>Certain Functional Position for Lecturer</i>	–	–	–
Jabatan Fungsional Guru <i>Certain Functional Position for Teacher</i>	1.216	2.576	3.792
Jabatan Fungsional Medis <i>Certain Functional Position for Medical Field</i>	161	995	1.156
Jabatan Fungsional Teknis <i>Certain Functional Position for Technical Field</i>	288	189	477
Jabatan Fungsional Umum/Pelaksana <i>General Functional Position</i>	906	699	1.605
<b>Jumlah/Total</b>	<b>2.921</b>	<b>4.580</b>	<b>7.501</b>

Lanjutan Tabel/*Continued Table 2.3.1*

Jabatan <i>Occupation</i>	2023		
	Laki-laki <i>Male</i>	Perempuan <i>Female</i>	Jumlah <i>Total</i>
(1)	(5)	(6)	(7)
Jabatan Pimpinan Tinggi Utama <i>Senior Executives</i>	–	–	–
Jabatan Pimpinan Tinggi Madya <i>Middle Executives</i>	–	–	–
Jabatan Pimpinan Tinggi Pratama <i>Junior Executives</i>	30	3	33
Administrator/ <i>Administrator</i>	156	36	192
Pengawas/ <i>Supervisor</i>	149	78	227
Eselon V/ <i>5<sup>th</sup> Echelon</i>	–	–	–
Jabatan Fungsional Dosen <i>Certain Functional Position for Lecturer</i>	1	–	1
Jabatan Fungsional Guru <i>Certain Functional Position for Teacher</i>	1.198	2.587	3.785
Jabatan Fungsional Medis <i>Certain Functional Position for Medical Field</i>	155	955	1.110
Jabatan Fungsional Teknis <i>Certain Functional Position for Technical Field</i>	299	257	556
Jabatan Fungsional Umum/Pelaksana <i>General Functional Position</i>	841	562	1.403
<b>Jumlah/<i>Total</i></b>	<b>2.829</b>	<b>4.478</b>	<b>7.307</b>

Catatan/*Note*: Jumlah Pegawai Negeri Sipil yang Bekerja pada Instansi Daerah/ *Number of Civil Servants Working at Regional Institutions*

Sumber/*Source*: Badan Kepegawaian Negara (BKN)/ *National Civil Service Agency*

**Tabel**  
**Table** 2.3.2

**Jumlah Pegawai Negeri Sipil Menurut Tingkat Pendidikan dan Jenis Kelamin di Kabupaten Kampar, Desember 2022 dan Desember 2023**  
**Number of Civil Servants by Educational Level and Sex in Kampar Regency, Desember 2022 dan Desember 2023**

Tingkat Pendidikan Educational Level	2022		
	Laki-laki Male	Perempuan Female	Jumlah Total
(1)	(2)	(3)	(4)
Sekolah Dasar (SD) Primary School	13	–	13
Sekolah Menengah Pertama (SMP) Junior High School	30	7	37
Sekolah Menengah Atas (SMA) Senior High School	559	280	839
Diploma I/Akta I Diploma I/Akta I	3	8	11
Diploma II/Akta II Diploma II/Akta II	117	132	249
Diploma III/Akta III Diploma III/Akta III	137	677	814
Diploma IV/Akta IV Diploma IV/Akta IV	21	109	130
S1/Sarjana Under Graduate/Bachelor	1.734	3.158	4.892
S2/Pasca Sarjana Graduate	304	209	513
S3/Doktor/Ph.D Post Graduate	3	–	3
<b>Jumlah/Total</b>	<b>2.921</b>	<b>4.580</b>	<b>7.501</b>

Lanjutan Tabel/*Continued Table 2.3.2*

Tingkat Pendidikan <i>Educational Level</i>	2023		
	Laki-laki <i>Male</i>	Perempuan <i>Female</i>	Jumlah <i>Total</i>
(1)	(5)	(6)	(7)
Sekolah Dasar (SD) <i>Primary School</i>	11	–	11
Sekolah Menengah Pertama (SMP) <i>Junior High School</i>	30	8	38
Sekolah Menengah Atas (SMA) <i>Senior High School</i>	537	257	794
Diploma I/Akta I <i>Diploma I/Akta I</i>	2	8	10
Diploma II/Akta II <i>Diploma II/Akta II</i>	109	125	234
Diploma III/Akta III <i>Diploma III/Akta III</i>	128	588	716
Diploma IV/Akta IV <i>Diploma IV/Akta IV</i>	26	136	162
S1/Sarjana <i>Under Graduate/Bachelor</i>	1.675	3.110	4.785
S2/Pasca Sarjana <i>Graduate</i>	308	246	554
S3/Doktor/Ph.D <i>Post Graduate</i>	3	–	3
<b>Jumlah/Total</b>	<b>2.829</b>	<b>4.478</b>	<b>7.307</b>

Catatan/Note: Jumlah Pegawai Negeri Sipil yang Bekerja pada Instansi Daerah/ *Number of Civil Servants Working at Regional Institutions*

Sumber/Source: Badan Kepegawaian Negara (BKN)/ *National Civil Service Agency*

**Tabel**  
**Table** 2.3.3

**Jumlah Pegawai Negeri Sipil Menurut Tingkat  
Kepangkatan dan Jenis Kelamin di Kabupaten Kampar,  
Desember 2022 dan Desember 2023**  
*Number of Civil Servants by Hierarchy and Sex in Kampar  
Regency, Desember 2022 dan Desember 2023*

Pangkat/Golongan/Ruang Hierarchy		2022		
		Laki-laki Male	Perempuan Female	Jumlah Total
(1)		(2)	(3)	(4)
<b>Golongan I/Range I</b>		30	3	33
1. I/A	(Juru Muda/Junior Clerk)	2	–	2
2. I/B	(Juru Muda Tingkat I/First Class Junior Clerk)	4	–	4
3. I/C	(Juru/Clerk)	12	3	15
4. I/D	(Juru Tingkat I/First Class Clerk)	12	–	12
<b>Golongan II/Range II</b>		425	440	865
5. II/A	(Pengatur Muda/Junior Supervisor)	46	14	60
6. II/B	(Pengatur Muda Tingkat I/First Class Junior Supervisor)	62	17	79
7. II/C	(Pengatur/Supervisor)	111	94	205
8. II/D	(Pengatur Tingkat I/First Class Supervisor)	206	315	521
<b>Golongan III/Range III</b>		1.545	2.625	4.170
9. III/A	(Penata Muda/Junior Superintendent)	198	302	500
10. III/B	(Penata Muda Tingkat I/First Class Junior Superintendent)	343	551	894
11. III/C	(Penata/Superintendent)	399	721	1.120
12. III/D	(Penata Tingkat I/First Class Superintendent)	605	1.051	1.656
<b>Golongan IV/Range IV</b>		921	1.512	2.433
13. IV/A	(Pembina/Administrator)	436	537	973
14. IV/B	(Pembina Tingkat I/First Class Administrator)	454	944	1.398
15. IV/C	(Pembina Utama Muda/Junior Administrator)	29	31	60
16. IV/D	(Pembina Utama Madya/Middle Administrator)	2	–	2
17. IV/E	(Pembina Utama/Senior Administrator)	–	–	–
<b>Jumlah/Total</b>		<b>2.921</b>	<b>4.580</b>	<b>7.501</b>

Lanjutan Tabel/Continued Table 2.3.3

Pangkat/Golongan/Ruang Hierarchy	2023		
	Laki-laki Male	Perempuan Female	Jumlah Total
(1)	(5)	(6)	(7)
<b>Golongan I/Range I</b>	27	3	30
1. I/A (Juru Muda/Junior Clerk)	2	–	2
2. I/B (Juru Muda Tingkat I/First Class Junior Clerk)	4	–	4
3. I/C (Juru/Clerk)	9	1	10
4. I/D (Juru Tingkat I/First Class Clerk)	12	2	14
<b>Golongan II/Range II</b>	393	207	600
5. II/A (Pengatur Muda/Junior Supervisor)	29	8	37
6. II/B (Pengatur Muda Tingkat I/First Class Junior Supervisor)	62	15	77
7. II/C (Pengatur/Supervisor)	104	78	182
8. II/D (Pengatur Tingkat I/First Class Supervisor)	198	106	304
<b>Golongan III/Range III</b>	1.482	2.737	4.219
9. III/A (Penata Muda/Junior Superintendent)	167	440	607
10. III/B (Penata Muda Tingkat I/First Class Junior Superintendent)	337	528	865
11. III/C (Penata/Superintendent)	363	614	977
12. III/D (Penata Tingkat I/First Class Superintendent)	615	1.155	1.770
<b>Golongan IV/Range IV</b>	927	1.531	2.458
13. IV/A (Pembina/Administrator)	427	525	952
14. IV/B (Pembina Tingkat I/First Class Administrator)	461	956	1.417
15. IV/C (Pembina Utama Muda/Junior Administrator)	37	50	87
16. IV/D (Pembina Utama Madya/Middle Administrator)	2	–	2
17. IV/E (Pembina Utama/Senior Administrator)	–	–	–
<b>Jumlah/Total</b>	<b>2.829</b>	<b>4.478</b>	<b>7.307</b>

Catatan/Note: Jumlah Pegawai Negeri Sipil yang Bekerja pada Instansi Daerah/ Number of Civil Servants Working at Regional Institutions

Sumber/Source: Badan Kepegawaian Negara (BKN)/ National Civil Service Agency

## 2.4 KEUANGAN PEMERINTAH GOVERNMENT FINANCE

**Tabel 2.4.1** Realisasi Pendapatan Pemerintah Kabupaten Kampar Menurut Jenis Pendapatan (ribu rupiah), 2022–2023  
*Actual Kampar Regency Government Revenues by Kind of Revenues (thousand rupiahs), 2022–2023*

Jenis Pendapatan/Kind of Revenues	2022	2023
(1)	(2)	(3)
<b>1. Pendapatan Asli Daerah (PAD)/Regional Revenue</b>	<b>259.363.405</b>	<b>197.752.397</b>
1.1 Pajak Daerah/Regional Tax	142.222.042	54.626.708
1.2 Retribusi Daerah/Regional Retribution	8.919.323	10.601.532
1.3 Hasil Perusahaan Milik Daerah dan Pengelolaan Kekayaan Daerah yang Dipisahkan/ Regional-Owned Company Revenue and Separated Management of Regional Wealth	23.550.128	36.299.309
1.4 Lain-lain PAD yang Sah/Other Regional Revenue	84.671.912	96.224.848
<b>2. Pendapatan Transfer/ Transfer Revenue</b>		<b>2.395.451.343</b>
<b>Pendapatan Transfer Pemerintah Pusat/ Central Government Transfer Revenue</b>	<b>1.764.922.667</b>	<b>2.094.892.480</b>
2.1 Bagi Hasil Pajak/Bagi Hasil Bukan Pajak/Sumber Daya Alam/Tax Sharing Revenue/ Non-Tax Sharing Revenue/Natural Resources	-	700.011.657
2.2 Dana Alokasi Umum/General Allocation Fund	-	821.580.746
2.3 Dana Alokasi Khusus Fisik / Physical Special Allocation Fund	-	28.407.335
2.4 Dana Alokasi Khusus Non Fisik / Non Physical Special Allocation Fund	-	309.283.701
2.5 Dana Insentif Daerah/Regional Incentive Fund	5.205.152	-
2.6 Dana Desa/Village Fund	215.093.518	231.442.855
2.7 Insentif Fiskal / Fiscal Incentives	-	4.166.186
<b>Pendapatan Transfer Pemerintah Daerah/ Local Government Transfer Revenue</b>	-	<b>300.558.863</b>
2.8 Pendapatan Bagi Hasil Pajak / Tax Sharing Income	-	196.200.613
2.9 Bantuan Keuangan / Financial Aid	-	104.358.250
<b>3. Lain-lain Pendapatan yang Sah/Other Revenue</b>	<b>153.467.872</b>	<b>21.206.862</b>
3.1 Pendapatan Hibah/Grant	460.822	2.120.686
3.2 Dana Darurat/Emergency Fund	-	-
3.3 Dana Bagi Hasil Pajak dari Provinsi dan Pemerintah Daerah Lainnya/Tax Sharing Revenue from Provincial and Other Regional Governments	153.007.050	-
3.4 Dana Penyesuaian dan Otonomi Daerah/Regional Adjustment and Autonomy Fund	-	-
3.5 Bantuan Keuangan dari Provinsi atau Pemerintah Daerah Lainnya/Financial Assistance from Provincial or Other Regional Governments	-	-
3.6 Lainnya/Others	-	-
<b>Jumlah/Total</b>	<b>2.425.741.492</b>	<b>2.614.410.602</b>

Catatan/Note: -

Sumber/Source: Badan Pengelolaan Keuangan dan Aset Daerah Kabupaten Kampar/Regional Finance and Asset Management Agency of Kampar Regency

**Tabel 2.4.2** Realisasi Belanja Pemerintah Kabupaten Kampar Menurut Jenis Belanja (ribu rupiah), 2022–2023  
**Actual Kampar Regency Government Expenditures by Kind of Expenditures (thousand rupiahs), 2022–2023**

Jenis Pendapatan Kind of Revenues	2022	2023
(1)	(2)	(3)
<b>1. Belanja Tidak Langsung/Indirect Expenditures</b>	<b>449.305.188</b>	<b>508.455.123</b>
1.1 Belanja Pegawai/Personnel Expenditures	-	-
1.2 Belanja Bunga/Interest Expenditures	-	-
1.3 Belanja Subsidi/Subsidies Expenditures	436.450	122.000
1.4 Belanja Hibah/Grant Expenditures	48.016.044	102.188.074
1.5 Belanja Bantuan Sosial/Social Aid Expenditures	19.677.015	12.371.250
1.6 Belanja Bagi Hasil/Sharing Fund Expenditure	11.135.702	16.808.319
1.7 Belanja Bantuan Keuangan/Financial Aids Expenditures	369.193.857	376.898.835
1.8 Belanja Tidak Terduga/Unpredicted Expenditures	846.120	66.645
<b>2. Belanja Langsung/Direct Expenditures</b>	<b>2.022.883.245</b>	<b>2.084.233.831</b>
2.1 Belanja Pegawai/Personnel Expenditures	961.627.214	936.922.180
2.2 Belanja Barang dan Jasa/Goods and Services Expenditures	780.298.237	822.809.813
2.3 Belanja Modal/Capital Expenditure	280.957.794	324.501.838
<b>Jumlah/Total</b>	<b>2.472.188.433</b>	<b>2.592.688.954</b>

Catatan/Note: -

Sumber/Source: Badan Pengelolaan Keuangan dan Aset Daerah Kabupaten Kampar/Regional Finance and Asset Management Agency of Kampar Regency

# PENDUDUK DAN KETENAGAKERJAAN

POPULATION AND EMPLOYMENT

BAB  
CHAPTER

03

JUMLAH PENDUDUK  
KABUPATEN KAMPAR, 2023  
*Total Population of Kampar Regency, 2023*

**860.379** Jiwa  
People

Sumber/Source : Dinas Kependudukan dan Pencatatan Sipil Kabupaten Kampar/Civil Registry Service Office of Kampar Regency

JUMLAH ANGKATAN KERJA  
KABUPATEN KAMPAR, 2023

*Total Economically Active Force in Kampar Regency, 2023*

**382.551** Jiwa  
People



Tingkat Partisipasi  
Angkatan Kerja (TPAK)  
*Labor Force Participation Rate*

59,63%



Tingkat Pengangguran  
Terbuka (TPT)  
*Unemployment Rate (UR)*

3,38%



Sumber/Source : Badan Pusat Statistik/BPS-Statistik Indonesia



**PENJELASAN TEKNIS**

**TECHNICAL NOTES**

1. Salah satu sumber data kependudukan adalah sensus penduduk yang dilaksanakan setiap sepuluh tahun sekali. Sensus penduduk telah dilaksanakan sebanyak tujuh kali sejak Indonesia merdeka, yaitu tahun 1961, 1971, 1980, 1990, 2000, 2010, dan 2020.

Keenam sensus penduduk sebelumnya dilaksanakan dengan menggunakan metode tradisional, yaitu mencatat setiap penduduk dari rumah ke rumah. Pertama kalinya dalam sejarah sensus penduduk di Indonesia, Sensus Penduduk 2020 (SP2020) menggunakan metode kombinasi yaitu dengan memanfaatkan data Administrasi Kependudukan (Admuduk) dari Direktorat Jenderal Kependudukan dan Pencatatan Sipil (Ditjen Dukcapil) Kementerian Dalam Negeri (Kemendagri) sebagai data dasar pelaksanaan SP2020. Hal ini dirancang dan dilaksanakan sebagai upaya untuk mewujudkan "SATU DATA KEPENDUDUKAN INDONESIA".

SP2020 mencakup seluruh penduduk yang tinggal di wilayah teritorial Indonesia, mencakup Warga Negara Indonesia (WNI) dan Warga Negara Asing (WNA) yang telah menetap atau

1. *One of the sources of demographic data is population census, which is conducted every ten years. Population Census has been conducted seven times since Indonesia's independence: 1961, 1971, 1980, 1990, 2000, 2010, and 2020.*

*The previous six population censuses were carried out using the traditional method, canvassing each person door-to-door. For the first time in the history of the population census in Indonesia, the 2020 Population Census (PC2020) used a combined method, that is utilizing Population Administration data managed by the Directorate General of Population and Civil Registration of the Ministry of Home Affairs as the basic data for the population census. This is designed and implemented as an effort to realize "ONE INDONESIAN POPULATION DATA".*

*PC2020 covered all residents who live in Indonesia's territory, including Indonesian citizens (WNI) and foreign citizens (WNA) who have stayed or plan to stay in Indonesian territory for at least one year. The*

berencana menetap di wilayah Indonesia selama minimal satu tahun. WNI yang dicakup juga termasuk mereka yang berada di luar negeri, yaitu Anggota Korps Diplomatik Republik Indonesia beserta keluarganya di luar negeri dan Anggota TNI/POLRI beserta keluarganya yang sedang melakukan misi perdamaian di luar negeri.

Untuk tahun yang tidak dilaksanakan sensus penduduk, data kependudukan diperoleh dari hasil proyeksi penduduk. Proyeksi penduduk merupakan suatu perhitungan ilmiah yang didasarkan pada asumsi dari komponen-komponen perubahan penduduk, yaitu kelahiran, kematian, dan migrasi (migrasi internasional dan migrasi risen antar provinsi). Proyeksi penduduk interim 2020-2023 dihitung menggunakan data dasar penduduk hasil perapihan umur dari data Administrasi Kependudukan dan SP2020 dengan menggunakan asumsi Angka Kelahiran Total sejak tahun 2020 konstan 2,1 (sesuai Proyeksi Survei Penduduk antar Sensus (SUPAS) 2015-2045), Angka Kematian Bayi (AKB) meneruskan hasil Proyeksi SUPAS 2015-2045, dan pola migrasi 2020 sama dengan pola migrasi hasil SUPAS 2015.

*Indonesian citizens who are covered also include those who are abroad, namely members of the Diplomatic Corps of the Republic of Indonesia and their families abroad and members of the TNI/POLRI and their families who are carrying out Peacekeeping Missions abroad.*

*For the periods besides the census year, population projection is applied to estimate population for those years. The population projection is an estimation based on the demographic components, such as birth, death, and migration (international migration and recent migration). The interim population projection for 2020-2023 is calculated from the single age smoothed combined from Population Administration Data and the 2021 Population Census. It uses the assumption that the Total Fertility Rate (TFR) since 2020 is constant at 2.1 (according to the population projection of 2015-2045 Intercensal Population Survey (SUPAS)), Infant Mortality Rate (IMR) continues the results of the 2015-2045 SUPAS Projection, and the 2020 migration pattern is the same as the pattern of migration in SUPAS2015 results.*

Dalam publikasi ini, data yang disajikan merupakan hasil SP2020 (September), dan hasil proyeksi penduduk interim 2020-2023 (pertengahan tahun/Juni).

*The data presented in this publication are the PC2021 results (September) and the result of interim population projection 2021-2024 (midyear/June).*

2. **Penduduk Indonesia** adalah semua orang yang berdomisili di wilayah teritorial Indonesia, mencakup Warga Negara Indonesia (WNI) dan Warga Negara Asing (WNA) yang telah menetap selama satu tahun atau lebih atau berencana menetap di wilayah Indonesia selama minimal satu tahun. Pada sensus sebelumnya referensi waktu dalam konsep kependudukan adalah enam bulan. Perubahan ini didasari oleh UU No. 24 Tahun 2013 tentang Perubahan atas UU No. 23 Tahun 2006 tentang Administrasi Kependudukan pada Pasal 15.

2. **The population of Indonesia** are all people who live in Indonesia's territory, including Indonesian citizens and foreign citizens who have lived for one year or more or plan to stay in Indonesia territory for at least one year. In the previous census the time reference in the population concept was six months. This change is based on Law no.24 of 2013 concerning Amendments to Law no. 23 of 2006 concerning Population Administration in Article 15.

3. **Laju pertumbuhan penduduk** per tahun adalah angka yang menunjukkan rata-rata tingkat pertambahan penduduk per tahun dalam jangka waktu tertentu. Angka ini dinyatakan sebagai persentase dari penduduk dasar. Metode penghitungan laju pertumbuhan penduduk yang digunakan oleh BPS adalah metode geometrik.

3. **Annual population growth rate** is a number that shows the average rate of population growth per year in a certain period. This rate is a percentage of the basic population. The method used by Statistics Indonesia is the geometric method.

4. **Kepadatan penduduk** adalah ukuran persebaran penduduk yang menunjukkan jumlah penduduk untuk setiap kilometer persegi luas wilayah.
5. **Rasio jenis kelamin** adalah perbandingan antara jumlah penduduk laki-laki dan jumlah penduduk perempuan pada suatu daerah dan waktu tertentu, yang biasanya dinyatakan dalam banyaknya penduduk laki-laki per 100 perempuan.
4. **Population density** is a measure of the distribution of the population which shows the total population for each square kilometer of area.
5. **Sex ratio** is the ratio between total male population and female population in a certain area and at a certain time, which is usually stated in the number of male residents per 100 females.

### 3.1 PENDUDUK POPULATION

**Tabel**  
**Table** 3.1.1

**Penduduk, Laju Pertumbuhan Penduduk, Distribusi Persentase Penduduk, Kepadatan Penduduk, dan Rasio Jenis Kelamin Penduduk Menurut Kecamatan di Kabupaten Kampar, 2023**  
*Population, Population Growth Rate, Percentage Distribution of Population, Population Density, and Population Sex Ratio by District in Kampar Regency, 2023*

Kecamatan <i>District</i>	Penduduk <i>Population</i>	Laju Pertumbuhan Penduduk (%) <i>Population Growth Rate (%)</i>
(1)	(2)	(4)
Kampar Kiri	36.252	1,93
Kampar Kiri Hulu	11.441	0,65
Kampar Kiri Hilir	14.566	3,31
Gunung Sahilan	21.752	0,87
Kampar Kiri Tengah	29.081	0,78
XIII Koto Kampar	24.646	1,03
Koto Kampar Hulu	20.536	-1,05
Kuok	26.816	1,46
Salo	27.448	1,31
Tapung	106.454	2,19
Tapung Hulu	82.051	0,78
Tapung Hilir	59.619	0,31
Bangkinang Kota	39.085	0,16
Bangkinang	35.867	0,45
Kampar	53.630	0,81
Kampa	25.239	1,10
Rumbio Jaya	19.151	0,17
Kampar Utara	19.652	0,51
Tambang	90.797	5,14
Siak Hulu	95.789	2,01
Perhentian Raja	20.507	1,18
<b>Kabupaten Kampar</b>	<b>860.379</b>	<b>1,55</b>

Lanjutan Tabel/*Continued Table* 3.1.1

<b>Kecamatan District</b>	<b>Persentase Penduduk Percentage of Total Population</b>	<b>Kepadatan Penduduk (per km<sup>2</sup>)<sup>5</sup> Population Density per sq.km</b>
(1)	(6)	(8)
Kampar Kiri	4,21	39,61
Kampar Kiri Hulu	1,33	8,79
Kampar Kiri Hilir	1,69	19,17
Gunung Sahilan	2,53	36,38
Kampar Kiri Tengah	3,38	87,97
XIII Koto Kampar	2,86	33,65
Koto Kampar Hulu	2,39	30,47
Kuok	3,12	177,11
Salo	3,19	132,07
Tapung	12,37	77,93
Tapung Hulu	9,54	70,18
Tapung Hilir	6,93	58,82
Bangkinang Kota	4,54	220,59
Bangkinang	4,17	141,49
Kampar	6,23	393,53
Kampa	2,93	145,82
Rumbio Jaya	2,23	248,97
Kampar Utara	2,28	246,14
Tambang	10,55	244,12
Siak Hulu	11,13	138,86
Perhentian Raja	2,38	183,85
<b>Kabupaten Kampar</b>	<b>100</b>	<b>76,21</b>

Lanjutan Tabel/*Continued Table* 3.1.1

Kecamatan <i>District</i>	Rasio Jenis Kelamin Penduduk <i>Population Sex Ratio</i>
(1)	(10)
Kampar Kiri	106
Kampar Kiri Hulu	107
Kampar Kiri Hilir	106
Gunung Sahilan	106
Kampar Kiri Tengah	105
XIII Koto Kampar	106
Koto Kampar Hulu	105
Kuok	104
Salo	105
Tapung	105
Tapung Hulu	106
Tapung Hilir	104
Bangkinang Kota	100
Bangkinang	103
Kampar	102
Kampa	103
Rumbio Jaya	104
Kampar Utara	103
Tambang	103
Siak Hulu	104
Perhentian Raja	105
<b>Kabupaten Kampar</b>	<b>104</b>

Catatan/*Note*: -

Sumber/*Source*: Dinas Kependudukan dan Pencatatan Sipil Kabupaten Kampar/*Population and Civil Registration Service of Kampar Regency*

**Tabel 3.1.2** Jumlah Penduduk Menurut Kelompok Umur dan Jenis Kelamin di Kabupaten Kampar, 2023  
**Table 3.1.2** Population by Age Groups and Sex in Kampar Regency, 2023

Kelompok Umur Age Groups	Jenis Kelamin/Sex		
	Laki-Laki Male	Perempuan Female	Jumlah Total
(1)	(2)	(3)	(4)
0–4	33.117	35.782	68.899
5–9	41.952	45.227	87.179
10–14	43.254	46.065	89.319
15–19	26.928	27.839	54.767
20–24	38.106	39.737	77.843
25–29	35.893	37.163	73.056
30–34	34.527	34.646	69.173
35–39	35.154	34.612	69.766
40–44	33.762	34.653	68.415
45–49	27.742	29.293	57.035
50–54	23.528	25.174	48.702
55–59	17.678	18.798	36.476
60–64	12.782	13.308	26.090
65–69	7.819	8.488	16.307
70–74	4.318	4.428	8.746
75+	4.671	3.935	8.606
<b>Kabupaten Kampar</b>	<b>421.231</b>	<b>439.148</b>	<b>860.379</b>

Catatan/Note:

-

Sumber/Source:

Dinas Kependudukan dan Pencatatan Sipil Kabupaten Kampar/Population and Civil Registration Service of Kampar Regency

**3.2 KETENAGAKERJAAN  
EMPLOYMENT**

**Tabel 3.2.1 Jumlah Penduduk Berumur 15 Tahun Keatas Menurut Jenis Kegiatan Selama Seminggu yang Lalu dan Jenis Kelamin di Kabupaten Kampar, 2023**  
*Population Aged 15 Years and Over by Type of Activity During The Previous Week and Sex in Kampar Regency, 2023*

Kegiatan Utama <i>Main Activity</i>	Jenis Kelamin/Sex		
	Laki-Laki <i>Male</i>	Perempuan <i>Female</i>	Jumlah <i>Total</i>
(1)	(2)	(3)	(4)
<b>I. Angkatan Kerja/<i>Economically Active</i></b>	268.336	114.215	382.551
1. Bekerja/ <i>Working</i>	259.991	109.637	369.628
2. Pengangguran Terbuka/ <i>Unemployment</i>	8.345	4.578	12.923
<b>II. Bukan Angkatan Kerja/<i>Economically Inactive</i></b>	59.581	199.359	258.940
1. Sekolah/ <i>Attending School</i>	31.907	31.310	63.217
2. Mengurus Rumah Tangga/ <i>Housekeeping</i>	8.585	160.217	168.802
3. Lainnya/ <i>Others</i>	19.089	7.832	26.921
<b>Jumlah/<i>Total</i></b>	<b>327.917</b>	<b>313.574</b>	<b>641.491</b>

Catatan/Note: -

Sumber/Source: BPS, Survei Angkatan Kerja Nasional (Sakernas) Agustus/BPS-Statistics Indonesia, August National Labor Force Survey

**Tabel**  
**Table** 3.2.2

**Penduduk Berumur 15 Tahun ke Atas Menurut Pendidikan Tertinggi yang Ditamatkan dan Jenis Kegiatan Selama Seminggu yang Lalu di Kabupaten Kampar, 2023**  
*Population 15 Years of Age and Over by Educational Attainment and Type of Activity During the Previous Week in Kampar Regency, 2023*

Pendidikan Tertinggi yang Ditamatkan <sup>1</sup> <i>Educational Attainment<sup>1</sup></i>	Angkatan Kerja/ <i>Economically Active</i>			Persentase Bekerja terhadap Angkatan Kerja <i>Percentage of Working to Economically Active</i>
	Bekerja <i>Working</i>	Pengangguran <sup>2</sup> <i>Unemployment<sup>2</sup></i>	Jumlah Angkatan Kerja <i>Total of Economically Active</i>	
(1)	(2)	(3)	(4)	(5)
0	95.887	1.860	97.747	98,10
1	88.821	1.140	89.961	98,73
2	144.621	9.102	153.723	94,08
3	40.299	821	41.120	98,00
<b>Jumlah/Total</b>	<b>369.628</b>	<b>12.923</b>	<b>382.551</b>	<b>96,62</b>

Lanjutan Tabel/*Continued Table* 3.2.2

<b>Pendidikan Tertinggi yang Ditamatkan <sup>1</sup></b> <i>Educational Attainment <sup>1</sup></i>	<b>Bukan Angkatan Kerja</b> <i>Not Economically Active</i>	<b>Jumlah Total</b>	<b>Persentase Angkatan Kerja terhadap Penduduk Usia Kerja</b> <i>Percentage of Economically Active to Working Age Population</i>
(1)	(6)	(7)	(8)
0	75.276	173.023	56,49
1	75.618	165.579	54,33
2	94.942	248.665	61,82
3	13.104	54.224	75,83
<b>Jumlah/Total</b>	<b>258.940</b>	<b>641.491</b>	<b>59,63</b>

- Catatan/*Note:*
- <sup>1</sup> 0. ≤ Sekolah Dasar (SD)/≤ *Primary School*
  - 1. Sekolah Menengah Pertama/*Junior High School*
  - 2. Sekolah Menengah Atas/*Senior High School*
  - 3. Perguruan Tinggi/*Collage*
  - <sup>2</sup> 1. Mencari pekerjaan/*Looking for work*
  - 2. Mempersiapkan usaha/*Establishing a new business/firm*
  - 3. Merasa tidak mungkin mendapat pekerjaan/*Hopeless of job*
  - 4. Sudah punya pekerjaan tetapi belum mulai bekerja/*Have a job in future start*

Sumber/*Source:* BPS, Survei Angkatan Kerja Nasional (Sakernas) Agustus/BPS-*Statistics Indonesia, August National Labor Force Survey*

**Tabel**  
**Table** 3.2.3

**Penduduk Berumur 15 Tahun Ke Atas yang Bekerja Selama Seminggu yang Lalu Menurut Status Pekerjaan Utama dan Jenis Kelamin di Kabupaten Kampar, 2023**  
**Population 15 Years of Age and Over who Worked During The Previous Week by Main Employment Status and Sex in Kampar Regency, 2023**

<b>Status Pekerjaan Utama</b> <b>Main Employment Status</b>	<b>Laki-Laki</b> <b>Male</b>	<b>Perempuan</b> <b>Female</b>	<b>Jumlah</b> <b>Total</b>
(1)	(2)	(3)	(4)
Berusaha sendiri <i>Own account worker</i>	78.218	31.204	109.422
Berusaha dibantu buruh tidak tetap/buruh tidak dibayar <i>Employer assisted by temporary worker/unpaid worker</i>	16.063	10.750	26.813
Berusaha dibantu buruh tetap/buruh dibayar <i>Employer assisted by permanent worker/paid worker</i>	18.123	4.055	22.178
Buruh/Karyawan/Pegawai/ <i>Employee</i>	121.729	40.426	162.155
Pekerja bebas <i>Casual worker</i>	13.813	4.548	18.361
Pekerja keluarga/tak dibayar <i>Family worker/unpaid worker</i>	12.045	18.654	30.699
<b>Jumlah/Total</b>	<b>259.991</b>	<b>109.637</b>	<b>369.628</b>

Catatan/Note: -

Sumber/Source: BPS, Survei Angkatan Kerja Nasional (Sakernas) Agustus/BPS-Statistics Indonesia, August National Labor Force Survey

# SOSIAL DAN KESEJAHTERAAN RAKYAT

SOCIAL AND WELFARE

BAB  
CHAPTER

04

## PERSENTASE PENDUDUK MISKIN DI KABUPATEN KAMPAR, 2019 - 2023

Percentage of Poor People in Kampar Regency, 2019-2023



## ANGKA PARTISIPASI MURNI KABUPATEN KAMPAR, 2023

Net Participation Rate of Kampar Regency, 2023





## PENJELASAN TEKNIS

1. **Rumah Bersalin** adalah sarana pelayanan kesehatan dengan izin sebagai rumah bersalin, dilengkapi pelayanan pemeriksaan kehamilan, persalinan serta pemeriksaan ibu dan anak yang berada di bawah pengawasan bidan senior.
2. **Poliklinik** adalah sarana kesehatan yang dipakai untuk pelayanan berobat jalan, biasanya berada di bawah pengawasan dokter/tenaga medis.
3. **Puskesmas (Pusat Kesehatan Masyarakat)** adalah unit pelaksana teknis dinas kesehatan kabupaten/ kota yang mempunyai fungsi utama sebagai penyelenggara pelayanan kesehatan tingkat pertama. Wilayah kerja puskesmas maksimal adalah satu kecamatan dan untuk dapat menjangkau wilayah kerjanya, puskesmas mempunyai jaringan pelayanan yang meliputi unit Puskesmas Pembantu (Pustu), unit Puskesmas Keliling (Puskel), dan unit bidan desa/komunitas (Peraturan Menteri Kesehatan RI No. 75 Tahun 2015 Tentang Pusat Kesehatan Masyarakat).
4. **Apotek** adalah suatu tempat tertentu yang digunakan untuk melakukan pekerjaan kefarmasian, dan penyaluran/ penjualan obat atau bahan farmasi dan perbekalan kesehatan lainnya

## TECHNICAL NOTES

1. **Maternity House** is health care facility with a license as a maternity house, equipped with prenatal care, childbirth and examination of mothers and children which is under the supervision of a senior midwife.
2. **Polyclinic** is a health facility in which to get outpatient services, usually under the control of doctor/ medical personnel.
3. **Public Health Center** is technical implementation unit of regency health department that have the primary function as a first-level health care providers. The working area standard of public health center is one district and to reach their working areas, public health centers have a service network covering subsidiary of public health center, mobile public health center units, and midwife units (Regulation of the Minister of Health of Indonesia Number 75 Year 2015 about Public Health Center).
4. **Pharmacy** is a specific place that is used for pharmaceutical jobs, and distribution/sale of drugs/ pharmaceuticals and other medical supplies to people that are administered by trained pharmacist

kepada masyarakat yang dikelola oleh tenaga apoteker (Peraturan Menteri Kesehatan RI No. 1332 Tahun 2002 Tentang Perubahan Atas Peraturan Menteri Kesehatan RI No. 922/MENKES/PER/X/1993 Tentang Ketentuan dan Tata Cara Pemberian Izin Apotek).

5. **Keluhan kesehatan** adalah keadaan seseorang yang mengalami gangguan kesehatan atau kejiwaan, baik karena penyakit akut, penyakit kronis, kecelakaan, kriminal, atau hal lain.
6. **Mengobati sendiri** adalah upaya oleh anggota rumah tangga/keluarga dengan melakukan pengobatan sendiri tanpa datang ke tempat fasilitas kesehatan atau memanggil dokter/petugas kesehatan ke rumahnya (misal minum obat modern, jamu, kerokan, kompres, kop, pijat) agar sembuh atau menjadi lebih ringan keluhan kesehatannya.
7. **DPT (Difteri, Pertusis, Tetanus)** merupakan vaksin untuk mencegah penyakit Difteri, Pertusis, dan Tetanus yang diberikan pada bayi berumur 3 bulan ke atas, dengan suntikan pada paha, diulang 1 bulan dan 2 bulan kemudian, sehingga suntikan imunisasi DPT lengkap pada balita berjumlah 3 kali (kadang-kadang selang waktu antar suntikan bisa lebih dari 1 bulan).

(Regulation of the Minister of Health of Indonesia Number 1332 Year 2002 about the Changes of Regulation of the Minister of Health of Indonesia Number 922/MENKES/PER/X/1993 about Pro-vision and Procedures for Administration of Licensed Pharmacies).

5. **Health complaint** is a condition where a person has health or mental problems because of acute illness, chronically illness, accident, crimes, or others.
6. **Self treatment** is an effort of household members/family to have a health treatment by themselves without visiting health facilities or a doctor/health personnel (for instance, by taking modern medicine, herb medicine, chief with a coin, compress, cupping suction, massage) in order to recover from illness or reduce the health complaint.
7. **DPT (Diphtheria, Pertussis, Tetanus)** is a vaccine to prevent the diphtheria, pertussis, and tetanus disease, given to infants aged 3 months and above, with a shot in the thigh, repeated one month and two months later, so that the complete DPT immunization shots at toddler totaling 3 times (sometimes the time interval between injections can be more than 1 month).

- 8. Resiko penduduk terjadi tindak pidana per 100.000 penduduk** mengindikasikan peluang penduduk berisiko terkena tindak pidana. Biasanya dinyatakan dalam setiap 100.000 penduduk.
- 9. Selang waktu terjadi tindak pidana tahun t** mengindikasikan selang waktu terjadinya satu tindak kejahatan dengan kejahatan yang lain.
- 10. Persentase penyelesaian tindak pidana** menyatakan persentase penyelesaian tindak pidana oleh polisi. Suatu tindak pidana dinyatakan sebagai kasus yang selesai di tingkat kepolisian, apabila:
1. berkas perkaranya sudah siap untuk diserahkan atau telah diserahkan kepada kejaksaan;
  2. dalam hal delik aduan, pengaduannya dicabut dalam tenggang waktu yang telah ditentukan menurut undang-undang;
  3. telah diselesaikan oleh kepolisian berdasarkan azas *plichmatigheid* (kewajiban berdasarkan kewenangan hukum);
  4. kasus yang dimaksud tidak termasuk kompetensi kepolisian;
  5. tersangka meninggal dunia;
  6. kasus kadaluwarsa.
- 8. Crime rate** indicates the probability of population exposed to risk of crime, expressed in every 100,000 people.
- 9. Crime clock** indicates the time interval of occurrence between one crime to another crime.
- 10. Crime clearance rate** refers to percentage of crime clearance by police. A criminal case is categorized as a cleared case by police, if:
1. All documents are ready to submit or already submitted to justice court;
  2. In the case of attense that warrants complaint, the complaint was withdraw within a given period state in the law;
  3. The case was cleared by police based on the principle of *plichmatigheid* (obligation on the basis of law outhority);
  4. The case was not the responsibility of police office;
  5. The suspect died;
  6. The case was out of date.

11. **Bencana Alam** adalah peristiwa atau serangkaian peristiwa yang mengancam dan mengganggu kehidupan/penghidupan masyarakat yang disebabkan oleh faktor alam antara lain berupa gempa bumi, tsunami, gunung meletus, banjir, kekeringan, angin topan, dan tanah longsor sehingga mengakibatkan kerugian materi maupun non-materi.

11. **Natural Disaster** is an event or series of events that threaten and disrupt the lives and livelihoods caused by natural factors such as: earthquake, tsunami, volcanic eruption, flood, flash flood, drought, typhoon/cyclone, and landslide so it can lead to result in loss of material and non-material.

#### 4.1 PENDIDIKAN EDUCATION

**Tabel 4.1.1** Jumlah Sekolah, Guru, dan Murid Taman Kanak-Kanak (TK) di Bawah Kementerian Pendidikan dan Kebudayaan Menurut Kecamatan di Kabupaten Kampar, 2022/2023 dan 2023/2024  
*Number of Schools, Teachers, and Pupils in Kindergarten Under The Ministry of Education and Culture by District in Kampar Regency, 2022/2023 and 2023/2024*

Kecamatan District	Sekolah/Schools					
	Negeri/Public		Swasta/Private		Jumlah/Total	
	2022/2023	2023/2024	2022/2023	2023/2024	2022/2023	2023/2024
(1)	(2)	(3)	(4)	(5)	(6)	(7)
Kampar Kiri	1	1	15	17	16	18
Kampar Kiri Hulu	-	-	8	10	8	10
Kampar Kiri Hilir	-	-	6	7	6	7
Gunung Sahilan	-	1	12	11	12	12
Kampar Kiri Tengah	-	1	14	13	14	14
XIII Koto Kampar	1	1	12	12	13	13
Koto Kampar Hulu	-	1	10	9	10	10
Kuok	-	-	19	19	19	19
Salo	-	-	10	10	10	10
Tapung	1	1	33	39	34	40
Tapung Hulu	1	1	26	26	27	27
Tapung Hilir	1	1	21	21	22	22
Bangkinang Kota	1	1	17	18	18	19
Bangkinang	1	1	15	16	16	17
Kampar	1	1	23	23	24	24
Kampa	1	1	18	19	19	20
Rumbio Jaya	1	1	8	9	9	10
Kampar Utara	-	-	9	9	9	9
Tambang	1	1	51	67	52	68
Siak Hulu	-	-	29	36	29	36
Perhentian Raja	-	-	5	5	5	5
<b>Kabupaten Kampar</b>	<b>11</b>	<b>14</b>	<b>361</b>	<b>396</b>	<b>372</b>	<b>410</b>

Lanjutan Tabel/*Continued Table* 4.1.1

Kecamatan <i>District</i>	Guru/Teachers					
	Negeri/ <i>Public</i>		Swasta/ <i>Private</i>		Jumlah/ <i>Total</i>	
	2022/2023	2023/2024	2022/2023	2023/2024	2022/2023	2023/2024
(1)	(8)	(9)	(10)	(11)	(12)	(13)
Kampar Kiri	7	7	55	55	62	62
Kampar Kiri Hulu	-	-	28	31	28	31
Kampar Kiri Hilir	-	-	16	20	16	20
Gunung Sahilan	-	5	42	41	42	46
Kampar Kiri Tengah	-	5	56	55	56	60
XIII Koto Kampar	8	7	43	44	51	51
Koto Kampar Hulu	-	5	31	32	31	37
Kuok	-	-	72	64	72	64
Salo	-	-	57	55	57	55
Tapung	3	3	135	156	138	159
Tapung Hulu	5	5	110	100	115	105
Tapung Hilir	6	5	69	73	75	78
Bangkinang Kota	21	22	89	96	110	118
Bangkinang	-	6	72	75	72	81
Kampar	7	7	104	101	111	108
Kampa	4	4	68	70	72	74
Rumbio Jaya	7	7	38	37	45	44
Kampar Utara	-	-	42	43	42	43
Tambang	7	8	214	236	221	244
Siak Hulu	-	-	162	180	162	180
Perhentian Raja	-	-	19	20	19	20
<b>Kabupaten Kampar</b>	<b>75</b>	<b>96</b>	<b>1.522</b>	<b>1.584</b>	<b>1.597</b>	<b>1.680</b>

Lanjutan Tabel/Continued Table 4.1.1

Kecamatan District	Murid/Pupils					
	Negeri/Public		Swasta/Private		Jumlah/Total	
	2022/2023	2023/2024	2022/2023	2023/2024	2022/2023	2023/2024
(1)	(14)	(15)	(16)	(17)	(18)	(19)
Kampar Kiri	52	74	462	425	514	499
Kampar Kiri Hulu	-	-	131	167	131	167
Kampar Kiri Hilir	-	-	156	153	156	153
Gunung Sahilan	-	68	397	414	397	482
Kampar Kiri Tengah	-	0	437	412	437	412
XIII Koto Kampar	48	59	298	307	346	366
Koto Kampar Hulu	-	74	368	284	368	358
Kuok	-	-	492	495	492	495
Salo	-	-	324	316	324	316
Tapung	12	20	1.113	1.337	1.125	1.357
Tapung Hulu	39	47	833	896	872	943
Tapung Hilir	71	70	802	865	873	935
Bangkinang Kota	148	203	749	742	897	945
Bangkinang	57	50	497	444	554	494
Kampar	63	66	857	796	920	862
Kampa	28	40	413	410	441	450
Rumbio Jaya	44	41	207	238	251	279
Kampar Utara	-	-	198	193	198	193
Tambang	58	64	1.674	2.128	1.732	2.192
Siak Hulu	-	-	1.318	1.416	1.318	1.416
Perhentian Raja	-	-	161	197	161	197
<b>Kabupaten Kampar</b>	<b>620</b>	<b>876</b>	<b>11.887</b>	<b>12.635</b>	<b>12507</b>	<b>13.511</b>

Catatan/Note: -

Sumber/Source: Dinas Pendidikan, Kepemudaan dan Olahraga Kabupaten Kampar/ Education, Youth and Sports Service of Kampar Regency

**Tabel**  
**Table 4.1.2****Jumlah Sekolah, Guru, dan Murid Raudatul Athfal (RA) di Bawah Kementerian Agama Menurut Kecamatan di Kabupaten Kampar, 2022/2023 dan 2023/2024****Number of Schools, Teachers, and Pupils in Raudatul Athfal (RA) Under The Ministry of Religious Affairs by District in Kampar Regency, 2022/2023 and 2023/2024**

Kecamatan District	Sekolah/Schools		Guru/Teachers		Murid/Pupils	
	2022/2023	2023/2024	2022/2023	2023/2024	2022/2023	2023/2024
(1)	(2)	(3)	(4)	(5)	(6)	(7)
Kampar Kiri	4	2	10	10	48	39
Kampar Kiri Hulu	-	-	-	-	-	-
Kampar Kiri Hilir	5	1	7	7	69	84
Gunung Sahilan	-	2	10	11	47	38
Kampar Kiri Tengah	3	2	13	14	185	239
XIII Koto Kampar	3	1	5	5	27	43
Koto Kampar Hulu	2	-	-	-	-	-
Kuok	12	2	9	9	83	85
Salo	-	-	-	-	-	-
Tapung	1	24	96	99	749	857
Tapung Hulu	22	5	25	31	187	195
Tapung Hilir	-	6	29	27	236	243
Bangkinang Kota	2	4	19	21	126	137
Bangkinang	1	-	-	-	-	-
Kampar	7	3	17	18	96	201
Kampa	3	3	13	13	102	66
Rumbio Jaya	-	1	7	7	67	81
Kampar Utara	2	2	13	14	67	75
Tambang	2	14	49	51	319	380
Siak Hulu	1	8	35	39	227	249
Perhentian Raja	2	3	16	16	114	128
<b>Kabupaten Kampar</b>	<b>76</b>	<b>83</b>	<b>373</b>	<b>392</b>	<b>2.749</b>	<b>3.140</b>

Catatan/Note: Seluruh Raudatul Athfal (RA) berstatus swasta. /All Raudatul Athfal (RA) are private.

Sumber/Source: **2022/2023**

Kementerian Agama, Data Semester Ganjil / Ministry of Religion, Odd Semester Data.

**2023/2024**

Kementerian Agama, EMIS, data semester ganjil laporan sampai dengan 31 Desember 2023/Ministry of Religious Affairs, EMIS, odd semester report data up to 31 December 2023

**Tabel**  
**Table** 4.1.3

**Jumlah Sekolah, Guru, dan Murid Sekolah Dasar (SD) di Bawah Kementerian Pendidikan dan Kebudayaan Menurut Kecamatan di Kabupaten Kampar, 2022/2023 dan 2023/2024**  
*Number of Schools, Teachers, and Pupils in Primary Schools Under The Ministry of Education and Culture by District in Kampar Regency, 2022/2023 and 2023/2024*

Kecamatan District	Sekolah/Schools					
	Negeri/Public		Swasta/Private		Jumlah/Total	
	2022/2023	2023/2024	2022/2023	2023/2024	2022/2023	2023/2024
(1)	(2)	(3)	(4)	(5)	(6)	(7)
Kampar Kiri	26	20	-	6	26	26
Kampar Kiri Hulu	28	22	-	5	28	27
Kampar Kiri Hilir	12	10	-	2	12	12
Gunung Sahilan	12	11	-	1	12	12
Kampar Kiri Tengah	18	15	-	3	18	18
XIII Koto Kampar	20	17	-	3	20	20
Koto Kampar Hulu	13	12	-	1	13	13
Kuok	20	19	1	2	21	21
Salo	14	15	2	1	16	16
Tapung	44	42	3	6	47	48
Tapung Hulu	43	37	-	6	43	43
Tapung Hilir	29	27	4	6	33	33
Bangkinang Kota	23	20	1	4	24	24
Bangkinang	19	26	7	1	26	27
Kampar	25	29	6	2	31	31
Kampa	18	13	1	6	19	19
Rumbio Jaya	12	13	3	2	15	15
Kampar Utara	16	13	-	4	16	17
Tambang	36	49	15	4	51	53
Siak Hulu	25	34	13	4	38	38
Perhentian Raja	9	10	1	1	10	11
<b>Kabupaten Kampar</b>	<b>462</b>	<b>454</b>	<b>57</b>	<b>70</b>	<b>519</b>	<b>524</b>

Lanjutan Tabel/*Continued Table* 4.1.3

Kecamatan <i>District</i>	Guru/Teachers					
	Negeri/ <i>Public</i>		Swasta/ <i>Private</i>		Jumlah/ <i>Total</i>	
	2022/2023	2023/2024	2022/2023	2023/2024	2022/2023	2023/2024
(1)	(8)	(9)	(10)	(11)	(12)	(13)
Kampar Kiri	285	218	-	66	285	284
Kampar Kiri Hulu	223	175	-	47	223	222
Kampar Kiri Hilir	136	119	-	19	136	138
Gunung Sahilan	137	119	-	16	137	135
Kampar Kiri Tengah	198	168	-	26	198	194
XIII Koto Kampar	262	231	-	32	262	263
Koto Kampar Hulu	195	182	-	14	195	196
Kuok	242	232	12	22	254	254
Salo	218	228	29	9	247	237
Tapung	600	586	37	71	637	657
Tapung Hulu	544	486	-	56	544	542
Tapung Hilir	371	341	32	74	403	415
Bangkinang Kota	294	250	13	57	307	307
Bangkinang	254	397	166	29	420	426
Kampar	319	368	88	33	407	401
Kampa	218	171	24	65	242	236
Rumbio Jaya	137	149	34	19	171	168
Kampar Utara	183	151	-	43	183	194
Tambang	573	726	149	39	722	765
Siak Hulu	522	647	200	79	722	726
Perhentian Raja	110	107	7	10	117	117
<b>Kabupaten Kampar</b>	<b>6.021</b>	<b>6.051</b>	<b>791</b>	<b>826</b>	<b>6.812</b>	<b>6.877</b>

Lanjutan Tabel/*Continued Table* 4.1.3

Kecamatan <i>District</i>	Murid/ <i>Pupils</i>					
	Negeri/ <i>Public</i>		Swasta/ <i>Private</i>		Jumlah/ <i>Total</i>	
	2022/2023	2023/2024	2022/2023	2023/2024	2022/2023	2023/2024
(1)	(14)	(15)	(16)	(17)	(18)	(19)
Kampar Kiri	4.387	3.186	-	1.243	4.387	4.429
Kampar Kiri Hulu	1.255	875	-	358	1.255	1.233
Kampar Kiri Hilir	2.124	1.963	-	184	2.124	2.147
Gunung Sahilan	2.841	2.502	-	275	2.841	2.777
Kampar Kiri Tengah	2.799	2.418	-	363	2.799	2.781
XIII Koto Kampar	2.548	2.274	-	296	2.548	2.570
Koto Kampar Hulu	2.581	2.353	-	226	2.581	2.579
Kuok	2.506	2.306	132	277	2.638	2.583
Salo	2.385	2.551	292	59	2.677	2.610
Tapung	11.051	10.664	703	1.120	11.754	11.784
Tapung Hulu	10.135	9.446	-	765	10.135	10.211
Tapung Hilir	6.455	5.194	351	1.326	6.806	6.520
Bangkinang Kota	3.487	2.674	86	848	3.573	3.522
Bangkinang	2.872	4.906	2.533	467	5.405	5.373
Kampar	3.688	4.389	1.139	437	4.827	4.826
Kampa	2.306	1.864	476	801	2.782	2.665
Rumbio Jaya	1.636	1.801	314	169	1.950	1.970
Kampar Utara	1.674	1.406	-	399	1.674	1.805
Tambang	10.633	13.255	2.356	406	12.989	13.661
Siak Hulu	10.254	12.113	2.874	1.478	13.128	13.591
Perhentian Raja	2.045	1.967	127	161	2.172	2.128
<b>Kabupaten Kampar</b>	<b>89.662</b>	<b>90.107</b>	<b>11.383</b>	<b>11.658</b>	<b>101.045</b>	<b>101.765</b>

Catatan/*Note:*<sup>1</sup>Jumlah guru termasuk kepala sekolah dan guru/*The total of teachers including headmaster and teacher*<sup>2</sup>Jumlah tidak termasuk sekolah luar negeri/*Total does not include foreign schools*Sumber/*Source:***2022/2023**Kementerian Pendidikan, Kebudayaan, Riset, dan Teknologi, Sistem Data Pokok Pendidikan, data semester ganjil/ *Ministry of Education, Culture, Research, and Technology, Basic Education Data System, odd semester***2023/2024**Kementerian Pendidikan, Kebudayaan, Riset, dan Teknologi, Sistem Data Pokok Pendidikan, data semester ganjil laporan sampai dengan 30 November 2023/*Ministry of Education, Culture, Research, and Technology, Basic Education Data System, odd semester report data up to 30 November 2023*

**Tabel**  
**Table** 4.1.4

**Jumlah Sekolah, Guru, dan Murid Madrasah Ibtidaiyah (MI) di Bawah Kementerian Agama Menurut Kecamatan Menurut Kecamatan di Kabupaten Kampar, 2022/2023 dan 2023/2024**  
*Number of Schools, Teachers, and Pupils in Madrasah Ibtidaiyah (MI) Under The Ministry of Religious Affairs by District in Kampar Regency, 2022/2023 and 2023/2024*

Kecamatan District	Sekolah/Schools					
	Negeri/Public		Swasta/Private		Jumlah/Total	
	2022/2023	2023/2024	2022/2023	2023/2024	2022/2023	2023/2024
(1)	(2)	(3)	(4)	(5)	(6)	(7)
Kampar Kiri	-	-	2	3	2	3
Kampar Kiri Hulu	-	-	-	-	-	-
Kampar Kiri Hilir	-	-	-	-	-	-
Gunung Sahilan	-	-	1	1	1	1
Kampar Kiri Tengah	-	-	3	3	3	3
XIII Koto Kampar	-	-	1	1	1	1
Koto Kampar Hulu	-	-	-	-	-	-
Kuok	1	1	-	-	1	1
Salo	-	-	-	1	-	1
Tapung	-	-	11	12	11	12
Tapung Hulu	-	-	3	3	3	3
Tapung Hilir	-	-	5	5	5	5
Bangkinang Kota	-	-	1	1	1	1
Bangkinang	-	-	1	1	1	1
Kampar	-	-	5	5	5	5
Kampa	-	-	1	1	1	1
Rumbio Jaya	-	-	-	-	-	-
Kampar Utara	-	-	-	1	-	1
Tambang	-	-	7	7	7	7
Siak Hulu	-	-	1	2	1	2
Perhentian Raja	-	-	1	1	1	1
<b>Kabupaten Kampar</b>	<b>1</b>	<b>1</b>	<b>43</b>	<b>48</b>	<b>44</b>	<b>49</b>

Lanjutan Tabel/*Continued Table 4.1.4*

Kecamatan <i>District</i>	Guru/Teachers					
	Negeri/ <i>Public</i>		Swasta/ <i>Private</i>		Jumlah/ <i>Total</i>	
	2022/2023	2023/2024	2022/2023	2023/2024	2022/2023	2023/2024
(1)	(8)	(9)	(10)	(11)	(12)	(13)
Kampar Kiri	-	-	26	33	26	33
Kampar Kiri Hulu	-	-	-	-	-	-
Kampar Kiri Hilir	-	-	-	-	-	-
Gunung Sahilan	-	-	13	16	13	16
Kampar Kiri Tengah	-	-	39	46	39	46
XIII Koto Kampar	-	-	12	14	12	14
Koto Kampar Hulu	-	-	-	-	-	-
Kuok	26	33	-	-	26	33
Salo	-	-	-	3	-	3
Tapung	-	-	123	146	123	146
Tapung Hulu	-	-	40	43	40	43
Tapung Hilir	-	-	54	61	54	61
Bangkinang Kota	-	-	4	6	4	6
Bangkinang	-	-	15	16	15	16
Kampar	-	-	112	111	112	111
Kampa	-	-	14	16	14	16
Rumbio Jaya	-	-	-	-	-	-
Kampar Utara	-	-	-	3	-	3
Tambang	-	-	82	89	82	89
Siak Hulu	-	-	10	19	10	19
Perhentian Raja	-	-	10	11	10	11
<b>Kabupaten Kampar</b>	<b>26</b>	<b>33</b>	<b>554</b>	<b>633</b>	<b>580</b>	<b>666</b>

Lanjutan Tabel/*Continued Table* 4.1.4

Kecamatan <i>District</i>	Murid/ <i>Pupils</i>					
	Negeri/ <i>Public</i>		Swasta/ <i>Private</i>		Jumlah/ <i>Total</i>	
	2022/2023	2023/2024	2022/2023	2023/2024	2022/2023	2023/2024
(1)	(14)	(15)	(16)	(17)	(18)	(19)
Kampar Kiri	-	-	234	291	234	291
Kampar Kiri Hulu	-	-	-	-	-	-
Kampar Kiri Hilir	-	-	-	-	-	-
Gunung Sahilan	-	-	123	122	123	122
Kampar Kiri Tengah	-	-	596	634	596	634
XIII Koto Kampar	-	-	108	112	108	112
Koto Kampar Hulu	-	-	-	-	-	-
Kuok	398	416	-	-	398	416
Salo	-	-	-	7	-	7
Tapung	-	-	1.476	1.702	1.476	1.702
Tapung Hulu	-	-	558	571	558	571
Tapung Hilir	-	-	563	624	563	624
Bangkinang Kota	-	-	18	28	18	28
Bangkinang	-	-	143	165	143	165
Kampar	-	-	1.069	1.091	1.069	1.091
Kampa	-	-	229	262	229	262
Rumbio Jaya	-	-	-	-	-	-
Kampar Utara	-	-	-	25	-	25
Tambang	-	-	529	533	529	533
Siak Hulu	-	-	14	67	14	67
Perhentian Raja	-	-	84	127	84	127
<b>Kabupaten Kampar</b>	<b>398</b>	<b>416</b>	<b>5.744</b>	<b>6.361</b>	<b>6.142</b>	<b>6.777</b>

Catatan/*Note*: -Sumber/*Source*: **2022/2023**Kementerian Agama, Data Semester Ganjil / *Ministry of Religion, Odd Semester Data.***2023/2024**Kementerian Agama, EMIS, data semester ganjil laporan sampai dengan 31 Desember 2023/ *Ministry of Religious Affairs, EMIS, odd semester report data up to 31 December 2023*

**Tabel**  
**Table** 4.1.5

**Jumlah Sekolah, Guru, dan Murid Sekolah Menengah Pertama (SMP) di Bawah Kementerian Pendidikan dan Kebudayaan Menurut Kecamatan di Kabupaten Kampar, 2022/2023 dan 2023/2024**  
*Number of Schools, Teachers, and Pupils in Lower Secondary Schools Under The Ministry of Education and Culture by District in Kampar Regency, 2022/2023 and 2023/2024*

Kecamatan District	Sekolah/Schools					
	Negeri/Public		Swasta/Private		Jumlah/Total	
	2022/2023	2023/2024	2022/2023	2023/2024	2022/2023	2023/2024
(1)	(2)	(3)	(4)	(5)	(6)	(7)
Kampar Kiri	6	7	1	-	7	7
Kampar Kiri Hulu	8	8	-	-	8	8
Kampar Kiri Hilir	5	5	1	1	6	6
Gunung Sahilan	3	3	1	2	4	5
Kampar Kiri Tengah	5	5	-	-	5	5
XIII Koto Kampar	5	5	-	-	5	5
Koto Kampar Hulu	3	3	2	2	5	5
Kuok	3	3	1	1	4	4
Salo	2	2	1	1	3	3
Tapung	12	12	3	3	15	15
Tapung Hulu	12	12	1	1	13	13
Tapung Hilir	7	7	1	1	8	8
Bangkinang Kota	3	3	2	2	5	5
Bangkinang	2	2	4	4	6	6
Kampar	5	5	1	1	6	6
Kampa	3	3	-	-	3	3
Rumbio Jaya	4	4	-	-	4	4
Kampar Utara	2	2	-	-	2	2
Tambang	10	11	7	8	17	19
Siak Hulu	6	6	8	9	14	15
Perhentian Raja	3	3	1	1	4	4
<b>Kabupaten Kampar</b>	<b>109</b>	<b>111</b>	<b>35</b>	<b>37</b>	<b>144</b>	<b>148</b>

Lanjutan Tabel/*Continued Table* 4.1.5

Kecamatan District	Guru/Teachers					
	Negeri/Public		Swasta/Private		Jumlah/Total	
	2022/2023	2023/2024	2022/2023	2023/2024	2022/2023	2023/2024
(1)	(8)	(9)	(10)	(11)	(12)	(13)
Kampar Kiri	68	71	6	-	74	71
Kampar Kiri Hulu	77	75	-	-	77	75
Kampar Kiri Hilir	67	61	20	19	87	80
Gunung Sahilan	47	52	12	16	59	68
Kampar Kiri Tengah	97	97	-	-	97	97
XIII Koto Kampar	79	76	-	-	79	76
Koto Kampar Hulu	54	55	32	30	86	85
Kuok	64	61	18	17	82	78
Salo	60	54	8	8	68	62
Tapung	251	252	38	38	289	290
Tapung Hulu	203	204	21	21	224	225
Tapung Hilir	119	117	13	13	132	130
Bangkinang Kota	94	93	26	24	120	117
Bangkinang	130	122	76	85	206	207
Kampar	139	135	7	12	146	147
Kampa	57	57	-	-	57	57
Rumbio Jaya	81	82	-	-	81	82
Kampar Utara	32	30	-	-	32	30
Tambang	277	285	65	83	342	368
Siak Hulu	245	251	119	132	364	383
Perhentian Raja	51	51	19	33	70	84
<b>Kabupaten Kampar</b>	<b>2.292</b>	<b>2.281</b>	<b>480</b>	<b>531</b>	<b>2.772</b>	<b>2.812</b>

Lanjutan Tabel/Continued Table 4.1.5

Kecamatan District	Murid/Pupils					
	Negeri/Public		Swasta/Private		Jumlah/Total	
	2022/2023	2023/2024	2022/2023	2023/2024	2022/2023	2023/2024
(1)	(14)	(15)	(16)	(17)	(18)	(19)
Kampar Kiri	608	736	109	-	717	736
Kampar Kiri Hulu	300	307	-	-	300	307
Kampar Kiri Hilir	533	566	221	203	754	769
Gunung Sahilan	743	793	118	235	861	1.028
Kampar Kiri Tengah	985	1.002	-	-	985	1.002
XIII Koto Kampar	491	513	-	-	491	513
Koto Kampar Hulu	389	376	335	337	724	713
Kuok	505	516	190	168	695	684
Salo	472	472	72	66	544	538
Tapung	3.430	3.360	581	561	4.011	3.921
Tapung Hulu	2.877	3.012	287	255	3.164	3.267
Tapung Hilir	1.595	1.634	144	169	1.739	1.803
Bangkinang Kota	955	977	193	212	1.148	1.189
Bangkinang	1.593	1.706	1.176	1.320	2.769	3.026
Kampar	1.012	987	101	226	1.113	1.213
Kampa	383	384	-	-	383	384
Rumbio Jaya	672	677	-	-	672	677
Kampar Utara	136	119	-	-	136	119
Tambang	3.435	3.482	597	724	4.032	4.206
Siak Hulu	3.781	3.833	1.693	2.004	5.474	5.837
Perhentian Raja	555	589	896	817	1.451	1.406
<b>Kabupaten Kampar</b>	<b>25.450</b>	<b>26.041</b>	<b>6.713</b>	<b>7.297</b>	<b>32.163</b>	<b>33.338</b>

Catatan/Note: <sup>1</sup>Jumlah guru termasuk kepala sekolah dan guru/The total of teachers including headmaster and teacher

<sup>2</sup>Jumlah tidak termasuk sekolah luar negeri/Total does not include foreign schools

Sumber/Source:

**2022/2023**

Kementerian Pendidikan, Kebudayaan, Riset, dan Teknologi, Sistem Data Pokok Pendidikan, data semester ganjil/ Ministry of Education, Culture, Research, and Technology, Basic Education Data System, odd semester

**2023/2024**

Kementerian Pendidikan, Kebudayaan, Riset, dan Teknologi, Sistem Data Pokok Pendidikan, data semester ganjil laporan sampai dengan 30 November 2023/Ministry of Education, Culture, Research, and Technology, Basic Education Data System, odd semester report data up to 30 November 2023

**Tabel**  
**Table** 4.1.6

**Jumlah Sekolah, Guru, dan Murid Madrasah Tsanawiyah (MTs) di Bawah Kementerian Agama Menurut Kecamatan di Kabupaten Kampar, 2022/2023 dan 2023/2024**  
*Number of Schools, Teachers, and Pupils in Madrasah Tsanawiyah (MTs) Under The Ministry of Religious Affairs by District in Kampar Regency, 2022/2023 and 2023/2024*

Kecamatan District	Sekolah/Schools					
	Negeri/Public		Swasta/Private		Jumlah/Total	
	2022/2023	2023/2024	2022/2023	2023/2024	2022/2023	2023/2024
(1)	(2)	(3)	(4)	(5)	(6)	(7)
Kampar Kiri	2	2	3	3	5	5
Kampar Kiri Hulu	-	-	2	2	2	2
Kampar Kiri Hilir	-	-	1	1	1	1
Gunung Sahilan	-	-	3	3	3	3
Kampar Kiri Tengah	-	-	4	5	4	5
XIII Koto Kampar	-	-	6	6	6	6
Koto Kampar Hulu	-	-	4	4	4	4
Kuok	1	1	-	-	1	1
Salo	-	-	3	3	3	3
Tapung	-	-	14	14	14	14
Tapung Hulu	-	-	6	6	6	6
Tapung Hilir	-	-	8	9	8	9
Bangkinang Kota	-	-	1	1	1	1
Bangkinang	-	-	4	4	4	4
Kampar	2	2	10	10	12	12
Kampa	1	1	4	4	5	5
Rumbio Jaya	-	-	2	2	2	2
Kampar Utara	1	1	4	5	5	6
Tambang	2	2	8	8	10	10
Siak Hulu	-	-	5	6	5	6
Perhentian Raja	-	-	4	4	4	4
<b>Kabupaten Kampar</b>	<b>9</b>	<b>9</b>	<b>96</b>	<b>100</b>	<b>105</b>	<b>109</b>

Lanjutan Tabel/*Continued Table* 4.1.6

Kecamatan District	Guru/Teachers					
	Negeri/Public		Swasta/Private		Jumlah/Total	
	2022/2023	2023/2024	2022/2023	2023/2024	2022/2023	2023/2024
(1)	(8)	(9)	(10)	(11)	(12)	(13)
Kampar Kiri	61	61	25	24	86	85
Kampar Kiri Hulu	-	-	19	18	19	18
Kampar Kiri Hilir	-	-	7	8	7	8
Gunung Sahilan	-	-	30	33	30	33
Kampar Kiri Tengah	-	-	38	44	38	44
XIII Koto Kampar	-	-	79	87	79	87
Koto Kampar Hulu	-	-	62	60	62	60
Kuok	59	52	-	-	59	52
Salo	-	-	53	52	53	52
Tapung	-	-	192	205	192	205
Tapung Hulu	-	-	88	88	88	88
Tapung Hilir	-	-	102	101	102	101
Bangkinang Kota	-	-	51	55	51	55
Bangkinang	-	-	79	68	79	68
Kampar	69	64	176	174	245	238
Kampa	53	53	77	77	130	130
Rumbio Jaya	-	-	25	25	25	25
Kampar Utara	28	24	104	126	132	150
Tambang	50	46	107	116	157	162
Siak Hulu	-	-	75	75	75	75
Perhentian Raja	-	-	60	68	60	68
<b>Kabupaten Kampar</b>	<b>320</b>	<b>300</b>	<b>1.449</b>	<b>1.504</b>	<b>1.769</b>	<b>1.804</b>

Lanjutan Tabel/*Continued Table* 4.1.6

Kecamatan District	Murid/Pupils					
	Negeri/Public		Swasta/Private		Jumlah/Total	
	2022/2023	2023/2024	2022/2023	2023/2024	2022/2023	2023/2024
(1)	(14)	(15)	(16)	(17)	(18)	(19)
Kampar Kiri	777	759	150	169	927	928
Kampar Kiri Hulu	-	-	138	182	138	182
Kampar Kiri Hilir	-	-	-	7	-	7
Gunung Sahilan	-	-	214	227	214	227
Kampar Kiri Tengah	-	-	249	202	249	202
XIII Koto Kampar	-	-	710	710	710	710
Koto Kampar Hulu	-	-	473	500	473	500
Kuok	667	641	-	-	667	641
Salo	-	-	302	314	302	314
Tapung	-	-	2.324	2.354	2.324	2.354
Tapung Hulu	-	-	1.025	903	1.025	903
Tapung Hilir	-	-	958	882	958	882
Bangkinang Kota	-	-	657	580	657	580
Bangkinang	-	-	743	672	743	672
Kampar	458	482	1.433	1.279	1.891	1.761
Kampa	551	601	523	369	1.074	970
Rumbio Jaya	-	-	198	210	198	210
Kampar Utara	116	127	1.399	1.465	1.515	1.592
Tambang	447	420	795	779	1.242	1.199
Siak Hulu	-	-	401	438	401	438
Perhentian Raja	-	-	474	530	474	530
<b>Kabupaten Kampar</b>	<b>3.016</b>	<b>3.030</b>	<b>13.166</b>	<b>12.772</b>	<b>16.182</b>	<b>15.802</b>

Catatan/Note: -

Sumber/Source: **2022/2023**

Kementerian Agama, Data Semester Ganjil / Ministry of Religion, Odd Semester Data.

**2023/2024**

Kementerian Agama, EMIS, data semester ganjil laporan sampai dengan 31 Desember 2023/ Ministry of Religious Affairs, EMIS, odd semester report data up to 31 December 2023

**Tabel**  
**Table 4.1.7**

**Jumlah Sekolah, Guru, dan Murid Sekolah Menengah Atas (SMA) di Bawah Kementerian Pendidikan dan Kebudayaan Menurut Kecamatan di Kabupaten Kampar, 2022/2023 dan 2023/2024**  
*Number of Schools, Teachers, and Pupils in Upper Secondary Schools Under The Ministry of Education and Culture by District in Kampar Regency, 2022/2023 and 2023/2024*

Kecamatan District	Sekolah/Schools					
	Negeri/Public		Swasta/Private		Jumlah/Total	
	2022/2023	2023/2024	2022/2023	2023/2024	2022/2023	2023/2024
(1)	(2)	(3)	(4)	(5)	(6)	(7)
Kampar Kiri	2	2	1	1	3	3
Kampar Kiri Hulu	1	1	-	-	1	1
Kampar Kiri Hilir	1	1	-	-	1	1
Gunung Sahilan	3	3	-	-	3	3
Kampar Kiri Tengah	2	2	-	-	2	2
XIII Koto Kampar	2	2	-	-	2	2
Koto Kampar Hulu	2	2	1	1	3	3
Kuok	2	2	-	-	2	2
Salo	1	1	-	-	1	1
Tapung	5	5	2	2	7	7
Tapung Hulu	3	3	-	-	3	3
Tapung Hilir	2	2	-	-	2	2
Bangkinang Kota	1	1	-	-	1	1
Bangkinang	2	2	3	3	5	5
Kampar	2	2	-	-	2	2
Kampa	2	2	-	-	2	2
Rumbio Jaya	2	2	-	-	2	2
Kampar Utara	1	1	-	-	1	1
Tambang	2	2	-	-	2	2
Siak Hulu	3	4	2	3	5	7
Perhentian Raja	1	1	-	-	1	1
<b>Kabupaten Kampar</b>	<b>42</b>	<b>43</b>	<b>9</b>	<b>10</b>	<b>51</b>	<b>53</b>

Lanjutan Tabel/Continued Table 4.1.7

Kecamatan District	Guru/Teachers					
	Negeri/Public		Swasta/Private		Jumlah/Total	
	2022/2023	2023/2024	2022/2023	2023/2024	2022/2023	2023/2024
(1)	(8)	(9)	(10)	(11)	(12)	(13)
Kampar Kiri	56	59	7	6	63	65
Kampar Kiri Hulu	19	17	-	-	19	17
Kampar Kiri Hilir	30	29	-	-	30	29
Gunung Sahilan	45	51	-	-	45	51
Kampar Kiri Tengah	63	58	-	-	63	58
XIII Koto Kampar	55	49	-	-	55	49
Koto Kampar Hulu	48	52	13	13	61	65
Kuok	50	49	-	-	50	49
Salo	45	43	-	-	45	43
Tapung	160	159	21	21	181	180
Tapung Hulu	103	111	-	-	103	111
Tapung Hilir	66	74	-	-	66	74
Bangkinang Kota	34	27	-	-	34	27
Bangkinang	158	150	51	66	209	216
Kampar	100	96	-	-	100	96
Kampa	99	93	-	-	99	93
Rumbio Jaya	62	52	-	-	62	52
Kampar Utara	30	24	-	-	30	24
Tambang	120	115	-	-	120	115
Siak Hulu	152	162	17	36	169	198
Perhentian Raja	30	36	-	-	30	36
<b>Kabupaten Kampar</b>	<b>1.525</b>	<b>1.506</b>	<b>109</b>	<b>142</b>	<b>1.634</b>	<b>1.648</b>

Lanjutan Tabel/*Continued Table* 4.1.7

Kecamatan <i>District</i>	Murid/ <i>Pupils</i>					
	Negeri/ <i>Public</i>		Swasta/ <i>Private</i>		Jumlah/ <i>Total</i>	
	2022/2023	2023/2024	2022/2023	2023/2024	2022/2023	2023/2024
(1)	(14)	(15)	(16)	(17)	(18)	(19)
Kampar Kiri	729	743	57	51	786	794
Kampar Kiri Hulu	268	233	-	-	268	233
Kampar Kiri Hilir	402	359	-	-	402	359
Gunung Sahilan	477	515	-	-	477	515
Kampar Kiri Tengah	888	891	-	-	888	891
XIII Koto Kampar	570	555	-	-	570	555
Koto Kampar Hulu	646	619	101	94	747	713
Kuok	224	228	-	-	224	228
Salo	210	190	-	-	210	190
Tapung	2.261	2.324	338	359	2.599	2.683
Tapung Hulu	1.668	1.662	-	-	1.668	1.662
Tapung Hilir	1.285	1.277	-	-	1.285	1.277
Bangkinang Kota	288	289	-	-	288	289
Bangkinang	2.086	2.168	733	899	2.819	3.067
Kampar	1.162	1.201	-	-	1.162	1.201
Kampa	1.250	1.256	-	-	1.250	1.256
Rumbio Jaya	600	606	-	-	600	606
Kampar Utara	290	229	-	-	290	229
Tambang	1.699	1.783	-	-	1.699	1.783
Siak Hulu	2.349	2.490	176	341	2.525	2.831
Perhentian Raja	528	530	-	-	528	530
<b>Kabupaten Kampar</b>	<b>19.880</b>	<b>20.148</b>	<b>1.405</b>	<b>1.744</b>	<b>21.285</b>	<b>21.892</b>

Catatan/*Note*: <sup>1</sup>Jumlah guru termasuk kepala sekolah dan guru/*The total of teachers including headmaster and teacher*

<sup>2</sup>Jumlah tidak termasuk sekolah luar negeri/*Total does not include foreign schools*

Sumber/*Source*: **2022/2023**

Kementerian Pendidikan, Kebudayaan, Riset, dan Teknologi, Sistem Data Pokok Pendidikan, data semester ganjil/ *Ministry of Education, Culture, Research, and Technology, Basic Education Data System, odd semester*

**2023/2024**

Kementerian Pendidikan, Kebudayaan, Riset, dan Teknologi, Sistem Data Pokok Pendidikan, data semester ganjil laporan sampai dengan 30 November 2023/*Ministry of Education, Culture, Research, and Technology, Basic Education Data System, odd semester report data up to 30 November 2023*

**Tabel**  
**Table** 4.1.8

**Jumlah Sekolah, Guru, dan Murid Sekolah Menengah Kejuruan (SMK) di Bawah Kementerian Pendidikan dan Kebudayaan Menurut Kecamatan di Kabupaten Kampar, 2022/2023 dan 2023/2024**

*Number of Schools, Teachers, and Pupils in Vocational High Schools Under The Ministry of Education and Culture by District in Kampar Regency, 2022/2023 and 2023/2024*

Kecamatan District	Sekolah/Schools					
	Negeri/Public		Swasta/Private		Jumlah/Total	
	2022/2023	2023/2024	2022/2023	2023/2024	2022/2023	2023/2024
(1)	(2)	(3)	(4)	(5)	(6)	(7)
Kampar Kiri	-	-	-	-	-	-
Kampar Kiri Hulu	-	-	-	-	-	-
Kampar Kiri Hilir	-	-	-	-	-	-
Gunung Sahilan	1	1	-	-	1	1
Kampar Kiri Tengah	-	-	1	1	1	1
XIII Koto Kampar	1	1	-	1	1	2
Koto Kampar Hulu	-	-	-	-	-	-
Kuok	1	1	1	1	2	2
Salo	-	-	2	2	2	2
Tapung	1	1	3	3	4	4
Tapung Hulu	1	3	2	-	3	3
Tapung Hilir	2	2	1	1	3	3
Bangkinang Kota	1	1	-	-	1	1
Bangkinang	1	1	1	1	2	2
Kampar	1	1	1	1	2	2
Kampa	-	-	-	-	-	-
Rumbio Jaya	-	-	-	-	-	-
Kampar Utara	-	-	-	-	-	-
Tambang	1	1	2	3	3	4
Siak Hulu	1	1	4	4	5	5
Perhentian Raja	1	1	-	-	1	1
<b>Kabupaten Kampar</b>	<b>13</b>	<b>15</b>	<b>18</b>	<b>18</b>	<b>31</b>	<b>33</b>

Lanjutan Tabel/Continued Table 4.1.8

Kecamatan District	Guru <sup>1</sup> /Teachers <sup>1</sup>					
	Negeri/Public		Swasta/Private		Jumlah/Total	
	2022/2023	2023/2024	2022/2023	2023/2024	2022/2023	2023/2024
(1)	(8)	(9)	(10)	(11)	(12)	(13)
Kampar Kiri	-	-	-	-	-	-
Kampar Kiri Hulu	-	-	-	-	-	-
Kampar Kiri Hilir	-	-	-	-	-	-
Gunung Sahilan	37	34	-	-	37	34
Kampar Kiri Tengah	-	-	10	9	10	9
XIII Koto Kampar	26	26	-	11	26	37
Koto Kampar Hulu	-	-	-	-	-	-
Kuok	38	37	7	5	45	42
Salo	-	-	17	19	17	19
Tapung	52	50	43	35	95	85
Tapung Hulu	36	65	23	-	59	65
Tapung Hilir	37	38	19	17	56	55
Bangkinang Kota	35	37	-	-	35	37
Bangkinang	110	109	5	5	115	114
Kampar	29	26	11	11	40	37
Kampa	-	-	-	-	-	-
Rumbio Jaya	-	-	-	-	-	-
Kampar Utara	-	-	-	-	-	-
Tambang	31	27	41	52	72	79
Siak Hulu	15	16	86	73	101	89
Perhentian Raja	25	28	-	-	25	28
<b>Kabupaten Kampar</b>	<b>471</b>	<b>493</b>	<b>262</b>	<b>237</b>	<b>733</b>	<b>730</b>

Lanjutan Tabel/*Continued Table* 4.1.8

Kecamatan <i>District</i>	Murid/ <i>Pupils</i>					
	Negeri/ <i>Public</i>		Swasta/ <i>Private</i>		Jumlah/ <i>Total</i>	
	2022/2023	2023/2024	2022/2023	2023/2024	2022/2023	2023/2024
(1)	(14)	(15)	(16)	(17)	(18)	(19)
Kampar Kiri	-	-	-	-	-	-
Kampar Kiri Hulu	-	-	-	-	-	-
Kampar Kiri Hilir	-	-	-	-	-	-
Gunung Sahilan	469	483	-	-	469	483
Kampar Kiri Tengah	-	-	94	88	94	88
XIII Koto Kampar	180	188	-	6	180	194
Koto Kampar Hulu	-	-	-	-	-	-
Kuok	436	405	22	21	458	426
Salo	-	-	46	49	46	49
Tapung	766	832	302	244	1.068	1.076
Tapung Hulu	839	1.096	216	-	1.055	1.096
Tapung Hilir	334	410	133	86	467	496
Bangkinang Kota	287	324	-	-	287	324
Bangkinang	1.535	1.546	14	45	1.549	1.591
Kampar	293	342	17	21	310	363
Kampa	-	-	-	-	-	-
Rumbio Jaya	-	-	-	-	-	-
Kampar Utara	-	-	-	-	-	-
Tambang	213	269	323	420	536	689
Siak Hulu	91	100	914	914	1.005	1.014
Perhentian Raja	298	300	-	-	298	300
<b>Kabupaten Kampar</b>	<b>5.741</b>	<b>6.295</b>	<b>2.081</b>	<b>1.894</b>	<b>7.822</b>	<b>8.189</b>

Catatan/*Note*: <sup>1</sup>Jumlah guru termasuk kepala sekolah dan guru/*The total of teachers including headmaster and teacher*

<sup>2</sup>Jumlah tidak termasuk sekolah luar negeri/*Total does not include foreign schools*

Sumber/*Source*: **2022/2023**

Kementerian Pendidikan, Kebudayaan, Riset, dan Teknologi, Sistem Data Pokok Pendidikan, data semester ganjil/ *Ministry of Education, Culture, Research, and Technology, Basic Education Data System, odd semester*

**2023/2024**

Kementerian Pendidikan, Kebudayaan, Riset, dan Teknologi, Sistem Data Pokok Pendidikan, data semester ganjil laporan sampai dengan 30 November 2023/*Ministry of Education, Culture, Research, and Technology, Basic Education Data System, odd semester report data up to 30 November 2023*

**Tabel**  
**Table** 4.1.9

**Jumlah Sekolah, Guru, dan Murid Madrasah Aliyah (MA) di Bawah Kementerian Agama Menurut Kecamatan di Kabupaten Kampar, 2022/2023 dan 2023/2024**  
**Number of Schools, Teachers, and Pupils in Madrasah Aliyah (MA) Under the Ministry of Religious Affairs by District in Kampar Regency, 2022/2023 and 2023/2024**

Kecamatan District	Sekolah/Schools					
	Negeri/Public		Swasta/Private		Jumlah/Total	
	2022/2023	2023/2024	2022/2023	2023/2024	2022/2023	2023/2024
(1)	(2)	(3)	(4)	(5)	(6)	(7)
Kampar Kiri	1	1	3	3	4	4
Kampar Kiri Hulu	-	-	-	-	-	-
Kampar Kiri Hilir	-	-	-	-	-	-
Gunung Sahilan	-	-	1	1	1	1
Kampar Kiri Tengah	-	-	4	4	4	4
XIII Koto Kampar	-	-	1	1	1	1
Koto Kampar Hulu	-	-	2	2	2	2
Kuok	1	1	-	-	1	1
Salo	-	-	1	1	1	1
Tapung	-	-	9	10	9	10
Tapung Hulu	-	-	2	3	2	3
Tapung Hilir	-	-	5	5	5	5
Bangkinang Kota	-	-	1	2	1	2
Bangkinang	-	-	4	4	4	4
Kampar	1	1	7	7	8	8
Kampa	1	1	2	2	3	3
Rumbio Jaya	-	-	3	3	3	3
Kampar Utara	-	-	3	4	3	4
Tambang	-	-	6	6	6	6
Siak Hulu	-	-	2	3	2	3
Perhentian Raja	-	-	2	2	2	2
<b>Kabupaten Kampar</b>	<b>4</b>	<b>4</b>	<b>58</b>	<b>63</b>	<b>62</b>	<b>67</b>

Lanjutan Tabel/*Continued Table 4.1.9*

Kecamatan District	Guru/Teachers					
	Negeri/Public		Swasta/Private		Jumlah/Total	
	2022/2023	2023/2024	2022/2023	2023/2024	2022/2023	2023/2024
(1)	(8)	(9)	(10)	(11)	(12)	(13)
Kampar Kiri	57	43	24	21	81	64
Kampar Kiri Hulu	-	-	-	-	-	-
Kampar Kiri Hilir	-	-	-	-	-	-
Gunung Sahilan	-	-	23	22	23	22
Kampar Kiri Tengah	-	-	52	57	52	57
XIII Koto Kampar	-	-	16	16	16	16
Koto Kampar Hulu	-	-	13	16	13	16
Kuok	63	62	-	-	63	62
Salo	-	-	14	15	14	15
Tapung	-	-	101	108	101	108
Tapung Hulu	-	-	14	18	14	18
Tapung Hilir	-	-	63	63	63	63
Bangkinang Kota	-	-	38	48	38	48
Bangkinang	-	-	89	94	89	94
Kampar	36	33	122	112	158	145
Kampa	30	34	46	35	76	69
Rumbio Jaya	-	-	62	59	62	59
Kampar Utara	-	-	88	83	88	83
Tambang	-	-	89	84	89	84
Siak Hulu	-	-	65	76	65	76
Perhentian Raja	-	-	37	45	37	45
<b>Kabupaten Kampar</b>	<b>186</b>	<b>172</b>	<b>956</b>	<b>972</b>	<b>1.142</b>	<b>1.144</b>

Lanjutan Tabel/*Continued Table* 4.1.9

Kecamatan District	Murid/Pupils					
	Negeri/Public		Swasta/Private		Jumlah/Total	
	2022/2023	2023/2024	2022/2023	2023/2024	2022/2023	2023/2024
(1)	(14)	(15)	(16)	(17)	(18)	(19)
Kampar Kiri	374	438	175	162	549	600
Kampar Kiri Hulu	-	-	-	-	-	-
Kampar Kiri Hilir	-	-	-	-	-	-
Gunung Sahilan	-	-	19	13	19	13
Kampar Kiri Tengah	-	-	128	139	128	139
XIII Koto Kampar	-	-	183	196	183	196
Koto Kampar Hulu	-	-	102	89	102	89
Kuok	637	613	-	-	637	613
Salo	-	-	75	67	75	67
Tapung	-	-	894	994	894	994
Tapung Hulu	-	-	303	298	303	298
Tapung Hilir	-	-	352	362	352	362
Bangkinang Kota	-	-	368	359	368	359
Bangkinang	-	-	574	536	574	536
Kampar	201	206	840	788	1.041	994
Kampa	196	227	284	307	480	534
Rumbio Jaya	-	-	208	177	208	177
Kampar Utara	-	-	505	501	505	501
Tambang	-	-	312	372	312	372
Siak Hulu	-	-	722	779	722	779
Perhentian Raja	-	-	358	345	358	345
<b>Kabupaten Kampar</b>	<b>1.408</b>	<b>1.484</b>	<b>6.402</b>	<b>6.484</b>	<b>7.810</b>	<b>7.968</b>

Catatan/Note: -

Sumber/Source: **2022/2023**

Kementerian Agama, Data Semester Ganjil / Ministry of Religion, Odd Semester Data.

**2023/2024**

Kementerian Agama, EMIS, data semester ganjil laporan sampai dengan 31 Desember 2023/ Ministry of Religious Affairs, EMIS, odd semester report data up to 31 December 2023

**Tabel** 4.1.10 **Angka Partisipasi Murni (APM) dan Angka Partisipasi Kasar (APK) Menurut Jenjang Pendidikan di Kabupaten Kampar, 2022 dan 2023**  
**Net Participation Rates and Gross Participation Rates by Educational Level in Kampar Regency, 2022 and 2023**

Jenjang Pendidikan <i>Educational Level</i>	Angka Partisipasi Murni (APM) <i>Net Participation Rates</i>		Angka Partisipasi Kasar (APK) <i>Gross Participation Rates</i>	
	2022	2023	2022	2023
(1)	(2)	(3)	(4)	(5)
SD/MI/Sederajat <i>Primary School</i>	98,49	99,05	107,41	106,65
SMP/MTs/ Sederajat <i>Lower Secondary School</i>	84,53	84,50	98,73	94,92
SMA/SMK/MA/Sederajat <i>Upper Secondary School</i>	61,35	64,35	81,37	81,01

Catatan/Note: -

Sumber/Source: BPS, Survei Sosial Ekonomi Nasional (Susenas)/BPS-Statistics Indonesia, National Socioeconomic Survey

**Tabel**  
**Table** 4.1.11

**Persentase Penduduk Berumur 15 Tahun ke Atas yang Melek Huruf Menurut Kelompok Umur di Kabupaten Kampar, 2023**  
*Percentage of Literate People Aged 15 Years and Over by Age Group in Kampar Regency, 2023*

<b>Kelompok Umur</b> <i>Age Group</i>	<b>2023</b>
(1)	(3)
15–19	100.00
20–24	100.00
25–29	100.00
30–34	100.00
35–39	100.00
40–44	100.00
45–49	100.00
50+	97.24
<b>Jumlah/Total</b>	
<b>15–24</b>	<b>100.00</b>
<b>15–44</b>	<b>100.00</b>
<b>15+</b>	<b>99.37</b>
<b>45+</b>	<b>98.05</b>

Catatan/Note: -

Sumber/Source: BPS, Survei Sosial Ekonomi Nasional (Susenas)/BPS-Statistics Indonesia, National Socioeconomic Survey

**Tabel**  
**Table** 4.1.12

**Jumlah Desa<sup>1</sup>/Kelurahan yang Memiliki Fasilitas Sekolah Menurut Kecamatan dan Tingkat Pendidikan di Kabupaten Kampar, 2019–2021**  
**Number of Villages<sup>1</sup>/Kelurahan Having Educational Facilities by District and Educational Level in Kampar Regency, 2019–2021**

Kecamatan District	SD Primary School		
	2019	2020	2021
(1)	(2)	(3)	(4)
Kampar Kiri	20	20	18
Kampar Kiri Hulu	24	24	24
Kampar Kiri Hilir	8	8	8
Gunung Sahilan	9	9	8
Kampar Kiri Tengah	11	11	11
XIII Koto Kampar	13	13	13
Koto Kampar Hulu	6	6	6
Kuok	9	9	9
Salo	6	6	6
Tapung	25	25	25
Tapung Hulu	14	14	14
Tapung Hilir	16	16	16
Bangkinang Kota	4	4	4
Bangkinang	9	9	9
Kampar	17	18	17
Kampa	9	9	9
Rumbio Jaya	7	7	7
Kampar Utara	8	8	8
Tambang	17	17	17
Siak Hulu	12	12	12
Perhentian Raja	5	5	5
<b>Kabupaten Kampar</b>	<b>249</b>	<b>250</b>	<b>246</b>

Lanjutan Tabel/*Continued Table* 4.1.12

Kecamatan <i>District</i>	SMP <i>Junior High School</i>		
	2019	2020	2021
(1)	(5)	(6)	(7)
Kampar Kiri	9	9	9
Kampar Kiri Hulu	9	9	9
Kampar Kiri Hilir	5	5	5
Gunung Sahilan	5	5	5
Kampar Kiri Tengah	5	5	5
XIII Koto Kampar	7	7	7
Koto Kampar Hulu	5	5	4
Kuok	4	4	4
Salo	5	5	5
Tapung	17	18	20
Tapung Hulu	11	11	12
Tapung Hilir	10	10	10
Bangkinang Kota	4	4	4
Bangkinang	6	7	6
Kampar	11	11	11
Kampa	8	6	8
Rumbio Jaya	5	5	5
Kampar Utara	5	6	7
Tambang	12	13	13
Siak Hulu	7	7	7
Perhentian Raja	3	3	3
<b>Kabupaten Kampar</b>	<b>153</b>	<b>155</b>	<b>159</b>

Lanjutan Tabel/*Continued Table* 4.1.12

Kecamatan <i>District</i>	SMA <i>Senior High School</i>		
	2019	2020	2021
(1)	(8)	(9)	(10)
Kampar Kiri	6	6	7
Kampar Kiri Hulu	1	1	1
Kampar Kiri Hilir	1	1	1
Gunung Sahilan	4	4	3
Kampar Kiri Tengah	4	4	4
XIII Koto Kampar	2	2	2
Koto Kampar Hulu	3	3	2
Kuok	2	2	2
Salo	2	2	2
Tapung	12	12	13
Tapung Hulu	5	4	4
Tapung Hilir	5	5	5
Bangkinang Kota	4	4	4
Bangkinang	5	5	4
Kampar	6	6	6
Kampa	3	3	4
Rumbio Jaya	5	5	5
Kampar Utara	3	3	4
Tambang	4	5	6
Siak Hulu	5	4	6
Perhentian Raja	1	1	1
<b>Kabupaten Kampar</b>	<b>83</b>	<b>82</b>	<b>86</b>

Lanjutan Tabel/*Continued Table* 4.1.12

Kecamatan <i>District</i>	SMK <i>Vocational School</i>		
	2019	2020	2021
(1)	(11)	(12)	(13)
Kampar Kiri	–	–	–
Kampar Kiri Hulu	–	–	–
Kampar Kiri Hilir	–	–	–
Gunung Sahilan	1	1	1
Kampar Kiri Tengah	1	1	1
XIII Koto Kampar	1	2	2
Koto Kampar Hulu	–	–	–
Kuok	1	1	1
Salo	2	2	2
Tapung	4	4	4
Tapung Hulu	4	4	4
Tapung Hilir	3	3	3
Bangkinang Kota	1	1	1
Bangkinang	1	1	1
Kampar	2	2	2
Kampa	1	–	–
Rumbio Jaya	–	–	–
Kampar Utara	–	–	–
Tambang	3	3	3
Siak Hulu	3	3	3
Perhentian Raja	1	1	1
<b>Kabupaten Kampar</b>	<b>29</b>	<b>29</b>	<b>29</b>

Lanjutan Tabel/*Continued Table* 4.1.12

Kecamatan <i>District</i>	Perguruan Tinggi <i>University</i>		
	2019	2020	2021
(1)	(14)	(15)	(16)
Kampar Kiri	–	–	–
Kampar Kiri Hulu	–	–	–
Kampar Kiri Hilir	–	–	–
Gunung Sahilan	–	–	–
Kampar Kiri Tengah	–	–	–
XIII Koto Kampar	–	–	–
Koto Kampar Hulu	–	–	–
Kuok	–	–	–
Salo	–	–	–
Tapung	–	–	–
Tapung Hulu	–	–	–
Tapung Hilir	–	–	–
Bangkinang Kota	1	1	1
Bangkinang	–	–	–
Kampar	1	1	1
Kampa	–	–	–
Rumbio Jaya	–	–	–
Kampar Utara	–	–	–
Tambang	2	1	2
Siak Hulu	–	–	–
Perhentian Raja	–	–	–
<b>Kabupaten Kampar</b>	<b>4</b>	<b>3</b>	<b>4</b>

Catatan/*Note*: <sup>1</sup> Desa pada tabel ini termasuk Unit Permukiman Transmigrasi (UPT) yang masih dibina oleh kementerian terkait dan nagari di Provinsi Sumatera Barat/*Villages in this table include Transmigration Settlement Unit which is still fostered by the relevant ministries and the nagari in the Province of Sumatera Barat*

Sumber/*Source*: BPS, Pendataan Potensi Desa (Podes)/ *BPS-Statistics Indonesia, Village Potential Data Collection*

**Tabel**  
**Table** 4.1.13

**Jumlah Koleksi Perpustakaan Daerah Kabupaten Kampar  
Menurut Jenis Buku, 2021-2023**  
*Number of Regional Library Collections of Kampar Regency  
by Type of Book, 2021-2023*

Kode Code	Jensi Buku Type of Book	2021	2022	2023
(1)	(2)	(3)	(4)	(5)
000	Karya Umum/General	4.074	4.519	4.398
100	Filsafat/Philosophy	4.703	5.148	4.887
200	Agama/Religious	18.147	18.599	18.357
300	Ilmu-ilmu Sosial/Social Science	13.201	13.646	13.696
400	Bahasa/Language	3.979	4.424	4.335
500	Ilmu-ilmu Murni/Pure Science	7.437	7.882	7.783
600	Ilmu-ilmu Terapan/Applied Science	17.230	17.675	17.637
700	Kesenian dan Olahraga/Art and Sport	5.456	5.901	5.783
800	Kesusasteraan/Literature	6.020	6.465	6.479
900	Sejarah dan Geografi/History and Geography	4.494	4.939	4.694
<b>Jumlah Total</b>		<b>84.741</b>	<b>89.198</b>	<b>88.049</b>

Catatan/Note:

Sumber/Source: Dinas Perpustakaan dan Arsip Kabupaten Kampar/Library and Archive Service of Kampar Regency

**Tabel 4.1.14** Jumlah Referensi Perpustakaan Daerah Kabupaten Kampar Menurut Jenis Buku, 2021-2023  
**Table** *Number of Regional Library References of Kampar Regency by Type of Book, 2021-2023*

Kode Code	Jensi Buku Type of Book	2021	2022	2023
(1)	(2)	(3)	(4)	(5)
000	Karya Umum/General	248	248	248
100	Filsafat/Philosophy	261	261	261
200	Agama/Religious	719	719	719
300	Ilmu-ilmu Sosial/Social Science	435	435	435
400	Bahasa/Language	287	287	287
500	Ilmu-ilmu Murni/Pure Science	399	399	399
600	Ilmu-ilmu Terapan/Applied Science	682	682	682
700	Kesenian dan Olahraga/Art and Sport	258	258	258
800	Kesusasteraan/Literature	226	226	226
900	Sejarah dan Geografi/History and Geography	314	314	314
<b>Jumlah Total</b>		<b>3.829</b>	<b>3.829</b>	<b>3.829</b>

Catatan/Note: -

Sumber/Source: Dinas Perpustakaan dan Arsip Kabupaten Kampar/Library and Archive Service of Kampar Regency

**Tabel**  
**Table** 4.1.15

**Jumlah Perpustakaan Menurut Kategori di Kabupaten  
Kampar, 2021-2023**  
*Number of Library by Category in Kampar Regency, 2021-  
2023*

<b>Kategori Category</b>	<b>2021</b>	<b>2022</b>	<b>2023</b>
(1)	(2)	(3)	(4)
Perpustakaan Kab/Kota	1	1	1
Perpustakaan SD	539	545	526
Perpustakaan SMP	231	227	154
Perpustakaan SMA	137	141	51
Perpustakaan SMK	-	-	32
Perpustakaan Pondok Pesantren	82	82	84
Perpustakaan Perguruan Tinggi	3	4	4
Perpustakaan Khusus	5	5	5
Perpustakaan Kecamatan	17	18	18
Perpustakaan Desa	70	72	72
Perpustakaan Instansi/OPD (POCOBA)	-	8	...
Taman Baca Masyarakat	-	17	...
Perpustakaan Rumah Ibadah	-	2	...
<b>Jumlah Total</b>	<b>1.084</b>	<b>1.121</b>	<b>947</b>

Catatan/Note: -

Sumber/Source: Dinas Perpustakaan dan Arsip Kabupaten Kampar/Library and Archive Service of Kampar Regency

**Tabel 4.1.16** Jumlah Anggota Perpustakaan Daerah Kabupaten Kampar Menurut Kategori, 2021-2023  
**Number of Member in Regional Library of Kampar Regency by Category, 2021-2023**

Kategori Category	2021	2022	2023
(1)	(2)	(3)	(4)
Siswa/Pelajar	823	934	904
Mahasiswa/ Umum	1.105	1.227	1.367
	508	752	744
<b>Jumlah Total</b>	<b>2.436</b>	<b>2.913</b>	<b>3.015</b>

Catatan/Note: -

Sumber/Source: Dinas Perpustakaan dan Arsip Kabupaten Kampar/Library and Archive Service of Kampar Regency

**Tabel 4.1.17** Jumlah Perpustakaan Desa Program TPBIS Menurut Kategori di Kabupaten Kampar, 2023  
**Table 4.1.17** *Number of TPBIS Program Village Libraries by Category in Kampar Regency, 2023*

Kategori Category	Jumlah Perpustakaan Desa
(1)	(4)
Replikasi Pusat	11
Replikasi Daerah	30
<b>Jumlah Total</b>	<b>41</b>

Catatan/Note: -

Sumber/Source: Dinas Perpustakaan dan Arsip Kabupaten Kampar/Library and Archive Service of Kampar Regency

**Tabel 4.1.18** Jumlah Perpustakaan yang Terakreditasi Menurut Kategori di Kabupaten Kampar, 2023  
**Table 4.1.18** *Number of Libraries Accredited by Category in Kampar Regency, 2023*

Kategori Category	Jumlah Perpustakaan Desa
(1)	(4)
Perpustakaan Daerah	1
Perpustakaan Sekolah	12
Perpustakaan Perguruan Tinggi	2
Perpustakaan Desa	5
<b>Jumlah Total</b>	<b>20</b>

Catatan/Note: -

Sumber/Source: Dinas Perpustakaan dan Arsip Kabupaten Kampar/Library and Archive Service of Kampar Regency

**Tabel** 4.1.19  
**Table**

**Jumlah Perpustakaan yang Memiliki Nomor Pokok  
Perpustakaan (NPP) Menurut Kategori di Kabupaten  
Kampar, 2023**  
*Number of Libraries that has a Library Identification  
Number (NPP) by Category in Kampar Regency, 2023*

Kategori Category	Jumlah Perpustakaan Desa
(1)	(4)
Perpustakaan Sekolah	197
Perpustakaan Perguruan Tinggi	3
Perpustakaan Umum	48
Perpustakaan Khusus	7
<b>Jumlah Total</b>	<b>255</b>

Catatan/Note: -

Sumber/Source: Dinas Perpustakaan dan Arsip Kabupaten Kampar/Library and Archive Service of Kampar Regency

## 4.2 KESEHATAN HEALTH

**Tabel** 4.2.1 **Jumlah Desa<sup>1</sup>/Kelurahan Yang Memiliki Sarana Kesehatan Menurut Kecamatan di Kabupaten Kampar, 2019–2021**  
**Table** 4.2.1 **Number of Villages<sup>1</sup>/Kelurahan Having Health Facilities by District in Kampar Regency, 2019–2021**

Kecamatan <i>District</i>	Rumah Sakit <i>Hospital</i>		
	2019	2020	2021
(1)	(2)	(3)	(4)
Kampar Kiri	-	-	-
Kampar Kiri Hulu	-	-	-
Kampar Kiri Hilir	-	-	-
Gunung Sahilan	-	-	-
Kampar Kiri Tengah	-	-	-
XIII Koto Kampar	-	-	-
Koto Kampar Hulu	-	-	-
Kuok	-	-	-
Salo	-	-	-
Tapung	-	-	-
Tapung Hulu	1	1	1
Tapung Hilir	-	-	-
Bangkinang Kota	-	-	-
Bangkinang	-	-	-
Kampar	1	1	1
Kampa	-	-	-
Rumbio Jaya	-	-	-
Kampar Utara	-	-	-
Tambang	1	-	-
Siak Hulu	1	1	1
Perhentian Raja	-	-	1
<b>Kabupaten Kampar</b>	<b>4</b>	<b>3</b>	<b>4</b>

Lanjutan Tabel/*Continued Table* 4.2.1

Kecamatan <i>District</i>	Rumah Sakit Bersalin <i>Maternity Hospital</i>		
	2019	2020	2021
(1)	(5)	(6)	(7)
Kampar Kiri	-	-	-
Kampar Kiri Hulu	-	-	-
Kampar Kiri Hilir	-	-	-
Gunung Sahilan	-	-	-
Kampar Kiri Tengah	-	-	-
XIII Koto Kampar	-	-	-
Koto Kampar Hulu	-	-	-
Kuok	-	-	-
Salo	1	1	1
Tapung	-	-	-
Tapung Hulu	-	-	-
Tapung Hilir	1	-	-
Bangkinang Kota	1	2	1
Bangkinang	-	-	-
Kampar	2	2	1
Kampa	-	-	-
Rumbio Jaya	-	-	-
Kampar Utara	-	-	-
Tambang	-	-	-
Siak Hulu	1	-	-
Perhentian Raja	-	-	-
<b>Kabupaten Kampar</b>	<b>6</b>	<b>5</b>	<b>3</b>

Lanjutan Tabel/*Continued Table 4.2.1*

Kecamatan <i>District</i>	Poliklinik <i>Polyclinic</i>		
	2019	2020	2021
(1)	(8)	(9)	(10)
Kampar Kiri	2	2	2
Kampar Kiri Hulu	-	-	-
Kampar Kiri Hilir	1	2	1
Gunung Sahilan	1	1	1
Kampar Kiri Tengah	4	3	3
XIII Koto Kampar	-	-	-
Koto Kampar Hulu	-	1	-
Kuok	3	2	2
Salo	2	2	2
Tapung	8	8	8
Tapung Hulu	5	4	5
Tapung Hilir	5	5	5
Bangkinang Kota	2	2	1
Bangkinang	3	2	2
Kampar	2	4	1
Kampa	-	1	-
Rumbio Jaya	1	2	1
Kampar Utara	-	-	-
Tambang	4	6	6
Siak Hulu	3	3	5
Perhentian Raja	2	3	3
<b>Kabupaten Kampar</b>	<b>48</b>	<b>53</b>	<b>48</b>

Lanjutan Tabel/*Continued Table* 4.2.1

Kecamatan <i>District</i>	Puskesmas <i>Public Health Center</i>		
	2019	2020	2021
(1)	(11)	(12)	(13)
Kampar Kiri	1	1	1
Kampar Kiri Hulu	2	2	2
Kampar Kiri Hilir	1	1	1
Gunung Sahilan	2	2	3
Kampar Kiri Tengah	1	1	1
XIII Koto Kampar	3	3	3
Koto Kampar Hulu	1	1	1
Kuok	1	1	1
Salo	1	1	1
Tapung	2	2	2
Tapung Hulu	2	2	2
Tapung Hilir	2	2	2
Bangkinang Kota	1	1	1
Bangkinang	1	1	1
Kampar	1	1	1
Kampa	1	1	2
Rumbio Jaya	1	1	1
Kampar Utara	1	1	1
Tambang	1	1	1
Siak Hulu	3	3	2
Perhentian Raja	1	1	1
<b>Kabupaten Kampar</b>	<b>30</b>	<b>30</b>	<b>31</b>

Lanjutan Tabel/*Continued Table* 4.2.1

Kecamatan <i>District</i>	Puskesmas Pembantu <i>Subsidiary of Public Health Center</i>		
	2019	2020	2021
(1)	(14)	(15)	(16)
Kampar Kiri	10	11	11
Kampar Kiri Hulu	11	14	14
Kampar Kiri Hilir	7	7	7
Gunung Sahilan	6	6	6
Kampar Kiri Tengah	9	10	10
XIII Koto Kampar	7	7	7
Koto Kampar Hulu	4	4	5
Kuok	5	5	5
Salo	6	6	6
Tapung	24	25	25
Tapung Hulu	9	9	7
Tapung Hilir	13	14	14
Bangkinang Kota	3	4	4
Bangkinang	8	8	8
Kampar	9	9	7
Kampa	4	3	5
Rumbio Jaya	5	5	5
Kampar Utara	7	6	6
Tambang	11	11	10
Siak Hulu	10	10	11
Perhentian Raja	4	5	4
<b>Kabupaten Kampar</b>	<b>172</b>	<b>179</b>	<b>177</b>

Lanjutan Tabel/*Continued Table* 4.2.1

Kecamatan <i>District</i>	Apotek <i>Pharmacy</i>		
	2019	2020	2021
(1)	(17)	(18)	(19)
Kampar Kiri	2	3	3
Kampar Kiri Hulu	-	1	1
Kampar Kiri Hilir	-	1	1
Gunung Sahilan	2	2	3
Kampar Kiri Tengah	1	2	1
XIII Koto Kampar	-	-	-
Koto Kampar Hulu	-	1	1
Kuok	-	1	1
Salo	-	-	-
Tapung	9	8	11
Tapung Hulu	3	4	4
Tapung Hilir	4	4	4
Bangkinang Kota	3	3	3
Bangkinang	2	1	3
Kampar	2	2	2
Kampa	3	4	1
Rumbio Jaya	1	1	1
Kampar Utara	-	-	-
Tambang	1	5	6
Siak Hulu	3	5	5
Perhentian Raja	1	2	-
<b>Kabupaten Kampar</b>	<b>37</b>	<b>50</b>	<b>51</b>

Catatan/*Note*: <sup>1</sup> Desa pada tabel ini termasuk Unit Permukiman Transmigrasi (UPT) yang masih dibina oleh kementerian terkait dan nagari di Provinsi Sumatera Barat/*Villages in this table include Transmigration Settlement Unit which is still fostered by the relevant ministries and the nagari in the Province of Sumatera Barat*

Sumber/*Source*: BPS, Pendataan Potensi Desa (Podes)/BPS-Statistics Indonesia, Village Potential Data Collecting

**Tabel**  
**Table** 4.2.2

**Jumlah Tenaga Kesehatan Menurut Kecamatan di  
Kabupaten Kampar, 2023**  
*Number of Health Human Resources by District in Kampar  
Regency, 2023*

Kecamatan <i>District</i>	Dokter <sup>1</sup> <i>Doctor<sup>1</sup></i>	Dokter Gigi <sup>2</sup> <i>Dentist<sup>2</sup></i>	Perawat <i>Nurse</i>	Bidan <i>Midwife</i>	Tenaga kefarmasian <i>Pharmacist</i>
(1)	(2)	(3)	(4)	(5)	(6)
Kampar Kiri	5	1	27	39	1
Kampar Kiri Hulu	4	4	27	59	1
Kampar Kiri Hilir	2	2	9	15	-
Gunung Sahilan	4	-	8	27	1
Kampar Kiri Tengah	2	1	12	25	1
XIII Koto Kampar	6	4	41	48	2
Koto Kampar Hulu	2	-	25	23	2
Kuok	3	4	36	45	4
Salo	10	4	44	45	5
Tapung	10	11	36	86	1
Tapung Hulu	10	3	58	46	5
Tapung Hilir	8	4	22	44	4
Bangkinang Kota	15	6	59	50	5
Bangkinang	3	2	22	27	5
Kampar	40	10	275	133	34
Kampa	5	5	13	39	2
Rumbio Jaya	2	2	25	27	4
Kampar Utara	3	4	18	21	4
Tambang	5	9	28	57	2
Siak Hulu	19	22	60	91	16
Perhentian Raja	11	5	18	19	6
<b>Kabupaten Kampar</b>	<b>169</b>	<b>103</b>	<b>863</b>	<b>966</b>	<b>105</b>

Lanjutan Tabel/*Continued Table 4.2.2*

Kecamatan <i>District</i>	Tenaga Kesehatan Masyarakat <i>Public Health worker</i>	Tenaga Kesehatan Lingkungan <i>Enviromental Health Worker</i>	Tenaga Gizi <i>Nutritionist</i>	Ahli Teknologi Laboratorium Medik <i>Medical Laboratory Technician</i>
(1)	(7)	(8)	(9)	(10)
Kampar Kiri	4	-	1	5
Kampar Kiri Hulu	4	3	2	3
Kampar Kiri Hilir	-	1	2	1
Gunung Sahilan	3	2	2	3
Kampar Kiri Tengah	1	1	2	2
XIII Koto Kampar	13	2	3	4
Koto Kampar Hulu	7	1	1	2
Kuok	3	1	1	-
Salo	3	2	6	4
Tapung	5	2	2	3
Tapung Hulu	1	2	4	7
Tapung Hilir	2	1	1	2
Bangkinang Kota	5	3	3	3
Bangkinang	4	-	1	1
Kampar	28	2	18	24
Kampa	3	-	2	4
Rumbio Jaya	3	-	1	3
Kampar Utara	2	2	1	3
Tambang	2	1	1	1
Siak Hulu	4	5	3	6
Perhentian Raja	4	2	1	4
<b>Kabupaten Kampar</b>	<b>101</b>	<b>33</b>	<b>58</b>	<b>85</b>

Catatan/Note: <sup>1</sup> Dokter dalam tabel ini termasuk dokter spesialis (selain spesialis gigi) dan dokter umum/*Doctor in this table include medical specialist (exclude dentist specialist) and general practitioner*

<sup>2</sup> Dokter gigi dalam tabel ini termasuk dokter spesialis gigi dan dokter gigi/*Doctor in this table include dentist dan dentist specialist*

Sumber/Source: Dinas Kesehatan Kabupaten Kampar/*Health Service of Kampar Regency*

**Tabel**  
**Table** 4.2.3

**Jumlah Rumah Sakit Umum, Rumah Sakit Khusus,  
Puskesmas, Klinik Pratama, dan Posyandu Menurut  
Kecamatan di Kabupaten Kampar, 2023**  
*Number of General Hospital, Specialized Hospital, Public  
Health Center, Primary Clinic, and Integrated Health Post by  
District in Kampar Regency, 2023*

Kecamatan <i>District</i>	Rumah Sakit Umum <i>General Hospital</i>	Rumah Sakit Khusus <i>Specialized Hospital</i>	Rumah Sakit Bersalin/ Rumah Bersalin <i>Maternity Hospital</i>	Puskesmas <sup>1</sup> <i>Public Health Center<sup>1</sup></i>
(1)	(2)	(3)	(4)	(5)
Kampar Kiri	1	-	-	1
Kampar Kiri Hulu	-	-	-	2
Kampar Kiri Hilir	-	-	-	1
Gunung Sahilan	-	-	-	2
Kampar Kiri Tengah	-	-	-	1
XIII Koto Kampar	-	-	-	3
Koto Kampar Hulu	-	-	-	1
Kuok	-	-	-	1
Salo	-	-	1	1
Tapung	-	-	-	3
Tapung Hulu	1	-	-	2
Tapung Hilir	-	-	-	2
Bangkinang Kota	-	-	1	1
Bangkinang	-	-	-	1
Kampar	1	-	1	1
Kampa	-	-	-	1
Rumbio Jaya	-	-	-	1
Kampar Utara	-	-	-	1
Tambang	-	-	-	1
Siak Hulu	1	-	-	3
Perhentian Raja	1	-	-	1
<b>Kabupaten Kampar</b>	<b>5</b>	<b>-</b>	<b>3</b>	<b>31</b>

Lanjutan Tabel/*Continued Table* 4.2.3

Kecamatan <i>District</i>	Klinik Pratama <i>Primary Clinic</i>	Posyandu <i>Intregrated Health Post</i>
(1)	(10)	(12)
Kampar Kiri	1	34
Kampar Kiri Hulu	-	30
Kampar Kiri Hilir	1	17
Gunung Sahilan	2	41
Kampar Kiri Tengah	5	24
XIII Koto Kampar	1	22
Koto Kampar Hulu	1	13
Kuok	1	28
Salo	1	14
Tapung	13	60
Tapung Hulu	10	31
Tapung Hilir	2	41
Bangkinang Kota	7	24
Bangkinang	-	32
Kampar	2	40
Kampa	1	20
Rumbio Jaya	-	17
Kampar Utara	-	20
Tambang	7	61
Siak Hulu	9	75
Perhentian Raja	4	18
<b>Kabupaten Kampar</b>	<b>68</b>	<b>662</b>

Catatan/Note: <sup>1</sup>Puskesmas yang teregistrasi/*Registered Public Health Center*

Sumber/Source: Dinas Kesehatan Kabupaten Kampar/*Health Service of Kampar Regency*

**Tabel**  
**Table** 4.2.4

**Jumlah Paramedis Dan Tenaga Medis Lainnya Menurut Jenis Kelamin pada Dinas Kesehatan Kabupaten Kampar, 2023**  
**Number of Paramedics and Other Medical Personnel by Sex at Health Service of Kampar Regency, 2023**

Kecamatan <i>District</i>	Laki-laki <i>Male</i>	Perempuan <i>Female</i>	Jumlah <i>Total</i>
(1)	(2)	(3)	(4)
<b>Medik/Medics</b>			
Dokter Umum/ <i>General Practitioners</i>	78	175	253
Dokter Gigi/ <i>Dentist</i>	17	61	78
Dokter Ahli Bedah/ <i>Surgeon</i>	2	1	3
Dokter Ahli Penyakit Dalam/ <i>Internist</i>	3	1	4
Dokter Ahli Kandungan/ <i>Gynecologist</i>	3	4	7
Dokter Ahli Anak/ <i>Paediatrist</i>	1	3	4
Dokter Ahli Lainnya/ <i>Other Specialist</i>	-	-	-
<b>Paramedik Perawat/ <i>Paramedics</i></b>			
Perawat & SPKPK SUPPL Perawat/ <i>Health Nurses &amp; Nurse Workers</i>	276	635	911
Penj.Kes.SP KUABC	-	-	-
Bidan / <i>Midwives</i>	-	920	920
PUMG Pemb. Perawat/ <i>Nurse Workers</i>	-	-	-
Sanitarian/ <i>Sanitary Nurses</i>	9	27	36
Anestesi/ <i>Anaesthetic Nurses</i>	5	1	6
Perawat Gigi/ <i>Dental Nurses</i>	5	24	29

Lanjutan Tabel/*Continued Table* 4.2.4

Kecamatan <i>District</i>	Laki-laki <i>Male</i>	Perempuan <i>Female</i>	Jumlah <i>Total</i>
(1)	(7)	(8)	(9)
<b>Paramedik Non Perawat/<i>Non Paramedics</i></b>			
Apoteker	1	12	13
S K M (Non Dokter)	-	-	-
A P R O	-	-	-
A K Z I	-	-	-
A K F I S	-	-	-
A P K T S	-	-	-
S A A	-	-	-
S M A K Analisis	-	-	-
S P P H	-	-	-
S P A G	-	-	-
<b>Non Medik/<i>Non Medics</i></b>			
Sarjana	61	69	130
Sarjana Muda AAN	-	-	-
S L T A	225	97	322
S L T P	11	15	26

Catatan/*Note*: -Sumber/*Source*: Dinas Kesehatan Kabupaten Kampar/*Health Service of Kampar Regency*

**Tabel**  
**Table** 4.2.5

**Jumlah Tempat Tidur Perawatan pada Sarana Kesehatan Pemerintah Menurut Kecamatan di Kabupaten Kampar, 2023**  
**Number of Beds at Government Health Facilities by District in Kampar Regency, 2023**

Kecamatan <i>District</i>	Rumah Sakit <i>Hospital</i>	Puskesmas <i>Public Health Center</i>	Jumlah <i>Total</i>
(1)	(2)	(3)	(4)
Kampar Kiri	-	10	10
Kampar Kiri Hulu	-	7	7
Kampar Kiri Hilir	-	-	-
Gunung Sahilan	-	12	12
Kampar Kiri Tengah	-	-	-
XIII Koto Kampar	-	-	-
Koto Kampar Hulu	-	2	2
Kuok	-	8	8
Salo	-	10	10
Tapung	-	15	15
Tapung Hulu	-	13	13
Tapung Hilir	-	-	-
Bangkinang Kota	-	3	3
Bangkinang	-	-	-
Kampar	446	-	446
Kampa	-	1	1
Rumbio Jaya	-	10	10
Kampar Utara	-	-	-
Tambang	-	-	-
Siak Hulu	-	20	20
Perhentian Raja	-	6	6
<b>Kabupaten Kampar</b>	<b>446</b>	<b>117</b>	<b>563</b>

Catatan/Note: -

Sumber/Source: Dinas Kesehatan Kabupaten Kampar/Health Service of Kampar Regency

**Tabel**  
**Table** 4.2.6

**Jumlah Pasien Rumah Sakit Umum dan Puskesmas  
Menurut Kecamatan di Kabupaten Kampar, 2023**  
*Patients of General Hospital and Public Health Center by  
District in Kampar Regency, 2023*

Kecamatan <i>District</i>	Rumah Sakit Umum <i>General Hospital</i>		Puskesmas <i>Public Health Center</i>	
	Rawat Inap <i>Opname</i>	Rawat Jalan <i>Visitors</i>	Rawat Inap <i>Opname</i>	Rawat Jalan <i>Visitors</i>
(1)	(2)	(3)	(4)	(5)
Kampar Kiri	-	-	240	13.100
Kampar Kiri Hulu	-	-	-	9.864
Kampar Kiri Hilir	-	-	44	6.895
Gunung Sahilan	-	-	-	8.120
Kampar Kiri Tengah	-	-	-	9.431
XIII Koto Kampar	-	-	192	22.053
Koto Kampar Hulu	-	-	-	7.956
Kuok	-	-	192	9.440
Salo	-	-	-	14.572
Tapung	-	-	28	28.096
Tapung Hulu	-	-	140	11.187
Tapung Hilir	-	-	112	9.006
Bangkinang Kota	-	-	-	13.175
Bangkinang	-	-	-	15.407
Kampar	5.047	172.113	182	27.539
Kampa	-	-	-	51.238
Rumbio Jaya	-	-	-	5.596
Kampar Utara	-	-	-	4.807
Tambang	-	-	-	19.004
Siak Hulu	-	-	-	31.635
Perhentian Raja	-	-	-	6.270
<b>Kabupaten Kampar</b>	<b>5.047</b>	<b>172.113</b>	<b>1.130</b>	<b>324.391</b>

Catatan/Note: -

Sumber/Source: Dinas Kesehatan Kabupaten Kampar/Health Service of Kampar Regency

**Tabel**  
**Table** 4.2.7

**Sepuluh Macam Penyakit Terbanyak di Kabupaten  
Kampar, 2023**  
*The Top Ten Kinds of Diseases in Kampar District, 2023*

Jenis Penyakit <i>Kind of Disease</i>	Penderita <i>Patients</i>	Persentase <i>Percentage</i>
(1)	(2)	(3)
Infeksi Saluran Napas Bagian Atas Akut Lainnya	53.139	27,81
Hipertensi Essensial	43.928	22,99
Gastritis	29.222	15,29
Diabetes Melitus Tipe 2	20.542	10,75
Polimiagia Reumatik / Arthritis Reumatoid (3A)	10.430	5,46
Influenza	8.512	4,45
Skabies	6.438	3,37
Diabetes Melitus Tipe 1	6.933	3,63
Gastroenteritis (Termasuk Kolera, Giardiasis)	5.781	3,03
Dermatitis Kontak Alerjik (3A)	6.182	3,23
<b>Jumlah Total</b>	<b>191.107</b>	<b>100</b>

Catatan/Note: -

Sumber/Source: Dinas Kesehatan Kabupaten Kampar/Health Service of Kampar Regency

**Tabel** 4.2.8  
**Table**

**Jumlah Pasien Rawat Inap Rumah Sakit Umum Daerah (RSUD) Bangkinang Menurut Kategori Pembayaran, 2021-2023**  
**Number of Inpatients in the Regional General Hospital (RSUD) of Bangkinang by Payment Category, 2021-2023**

Kategori Pembayaran Payment Category	2021	2022	2023
(1)	(2)	(3)	(4)
BPJS Kesehatan	2.895	3.987	5.090
Umum	185	284	303
Perusahaan	-	-	-
Jamkesmas	-	-	-
Jamkesda	647	1.398	550
Jampersal	378	88	-
Covid-19	598	217	17
Jasa Raharja	16	284	5
BPJS Ketenagakerjaan	4	4	4
<b>Jumlah Total</b>	<b>4.723</b>	<b>5.985</b>	<b>5.969</b>

Catatan/Note: -

Sumber/Source: Rumah Sakit Umum Daerah (RSUD) Bangkinang/Regional General Hospital (RSUD) of Bangkinang

**Tabel 4.2.9** Indikator Kegiatan Rumah Sakit Umum Daerah (RSUD) Bangkinang, 2021-2023  
**Indicators of Activities of the Regional General Hospital (RSUD) of Bangkinang, 2021-2023**

Indikator Indicator	2021	2022	2023
(1)	(2)	(3)	(4)
Jumlah Tempat Tidur (TT)	129	131	120
Angka Pemanfaatan TT (BOR) %	45	49	68
Angka Kematian Bersih (NDR) %	38	24	21,1
Rata-rata lama hari rawat (LOS)	4	3	2,7
Selang Penggantian TT (TOI)	5	4	1,7
Rata-rata pemakaian 1 TT (BTO)	37	43	0,5
Angka Kematian Kasar (GDR)	92	49	40,8
Jumlah Pasien Dirawat	4.723	6.438	573
Rata-rata Kunjungan Pasien Dirawat/ Hari	13	18	16
Jumlah Kunjungan Poliklinik	61.180	60.087	62.649
Rata-rata Pasien Poliklinik/ Hari	168	165	172
Jumlah Kunjungan IGD	11.215	14.208	16.116
Rata-rata pasien UGD / Hari	31	39	42
Jumlah Pembedahan (Operasi)	1.735	2.262	11.136
Rata-rata Pembedahan / Hari	5	6	30

Catatan/Note: -

Sumber/Source: Rumah Sakit Umum Daerah (RSUD) Bangkinang/Regional General Hospital (RSUD) of Bangkinang

**Tabel**  
**Table** 4.2.10

**Jumlah Pasien Operasi Rumah Sakit Umum Daerah (RSUD)  
Bangkinang Menurut Jenis Operasi, 2021-2023**  
**Number of Surgery Patients at the Regional General  
Hospital (RSUD) of Bangkinang by Type of Operation, 2021-  
2023**

<b>Jenis Operasi</b> <i>Type of Operation</i>	<b>2021</b>	<b>2022</b>	<b>2023</b>
(1)	(2)	(3)	(4)
Bedah Umum	860	1.102	1.325
Bedah Kebidanan dan Kandungan	317	331	253
Bedah THT	7	9	1
Bedah Mata	501	725	504
Bedah Paru	-	-	-
Bedah Vaskuler	49	65	65
Bedah Kulit	1	-	-
<b>Jumlah Total</b>	<b>1.735</b>	<b>2.232</b>	<b>2.148</b>

Catatan/Note: -

Sumber/Source: Rumah Sakit Umum Daerah (RSUD) Bangkinang/Regional General Hospital (RSUD) of Bangkinang

**Tabel**  
**Table** 4.2.11

**Hasil Pemeriksaan Laboratorium Rumah Sakit Umum Daerah (RSUD) Bangkinang Menurut Jenis Pemeriksaan, 2021-2023**  
**Results of Laboratory Examination of the Regional General Hospital (RSUD) of Bangkinang by Type of Examination, 2021-2023**

<b>Jenis Pemeriksaan</b> <b>Type of Examination</b>	<b>2021</b>	<b>2022</b>	<b>2023</b>
(1)	(2)	(3)	(4)
Kimia Darah	29.615	34.058	25.091
Gula Darah	27.798	25.611	27.138
Hematologi	12.119	14.279	13.428
Serologi	10.075	13.397	1.109
Transudat/Eksudat	2	4	-
Urine	3.471	3.254	3.804
Tinja	70	127	83
Analisa Gas Darah	273	193	312
Immunologi	2.461	1.985	1.030
Bakteriologi	493	1.864	212
Liguor	-	0	-
Kecokan Kulit	7	1	11
Narkotika	2.656	2.158	393
Morfologi Sel	88	100	15
<b>Jumlah Total</b>	<b>89.128</b>	<b>97.031</b>	<b>25.091</b>

Catatan/Note: -

Sumber/Source: Rumah Sakit Umum Daerah (RSUD) Bangkinang/Regional General Hospital (RSUD) of Bangkinang

### 4.3 AGAMA DAN SOSIAL LAINNYA RELIGION AND OTHER SOCIAL AFFAIRS

**Tabel 4.3.1** Jumlah Tempat Peribadatan Menurut Kecamatan di Kabupaten Kampar, 2023  
*Number of Places of Worship by District in Kampar Regency, 2023*

Kecamatan <i>District</i>	Masjid <i>Mosque</i>	Mushola <i>Pray Room</i>	Gereja Protestan <i>Protestant Church</i>	Gereja Katholik <i>Catholic Church</i>	Pura <i>Temple</i>	Vihara
(1)	(2)	(3)	(4)	(5)	(6)	(7)
Kampar Kiri	25	16	-	-	-	-
Kampar Kiri Hulu	35	31	-	-	-	-
Kampar Kiri Hilir	16	22	-	-	-	-
Gunung Sahilan	17	17	5	-	-	-
Kampar Kiri Tengah	36	7	8	-	-	-
XIII Koto Kampar	30	35	-	-	-	-
Koto Kampar Hulu	17	26	7	1	-	-
Kuok	48	20	-	-	-	-
Salo	24	13	-	-	-	-
Tapung	109	239	64	1	-	-
Tapung Hulu	39	25	70	5	-	-
Tapung Hilir	34	98	39	4	-	-
Bangkinang Kota	46	14	1	4	-	-
Bangkinang	44	24	-	-	-	-
Kampar	64	129	-	-	-	-
Kampa	41	57	-	-	-	-
Rumbio Jaya	26	49	-	-	-	-
Kampar Utara	27	40	-	-	-	-
Tambang	102	82	6	1	-	-
Siak Hulu	100	79	35	5	-	-
Perhentian Raja	24	48	8	2	-	-
<b>Kabupaten Kampar</b>	<b>904</b>	<b>1.071</b>	<b>243</b>	<b>23</b>	-	-

Catatan/Note: -

Sumber/Source: Kantor Kementerian Agama Kabupaten Kampar/Ministry of Religious Affairs Office of Kampar Regency

**Tabel 4.3.2** Jumlah Desa<sup>1</sup>/Kelurahan yang Mengalami Bencana Alam<sup>2</sup> Menurut Kecamatan di Kabupaten Kampar, 2019–2021  
**Number of Villages<sup>1</sup>/Kelurahan that Had Natural Disaster<sup>2</sup> by District in Kampar Regency, 2019–2020**

Kecamatan District	Banjir/Flood		
	2019	2020	2021
(1)	(2)	(3)	(4)
Kampar Kiri	16	15	15
Kampar Kiri Hulu	3	5	1
Kampar Kiri Hilir	6	3	4
Gunung Sahilan	5	5	5
Kampar Kiri Tengah	-	-	-
XIII Koto Kampar	-	-	1
Koto Kampar Hulu	-	-	2
Kuok	4	3	3
Salo	1	-	-
Tapung	2	1	-
Tapung Hulu	7	2	3
Tapung Hilir	1	-	2
Bangkinang Kota	-	3	2
Bangkinang	2	1	-
Kampar	16	15	-
Kampa	2	-	-
Rumbio Jaya	4	3	-
Kampar Utara	6	1	-
Tambang	15	13	3
Siak Hulu	6	4	2
Perhentian Raja	1	2	-
<b>Kabupaten Kampar</b>	<b>97</b>	<b>76</b>	<b>43</b>

Lanjutan Tabel/*Continued Table* 4.3.2

Kecamatan <i>District</i>	Gempa Bumi/ <i>Earthquake</i>		
	2019	2020	2021
(1)	(5)	(6)	(7)
Kampar Kiri	-	-	-
Kampar Kiri Hulu	-	-	-
Kampar Kiri Hilir	-	-	-
Gunung Sahilan	-	-	-
Kampar Kiri Tengah	-	-	-
XIII Koto Kampar	-	-	-
Koto Kampar Hulu	-	-	-
Kuok	-	-	-
Salo	-	-	-
Tapung	-	-	-
Tapung Hulu	-	-	-
Tapung Hilir	-	-	-
Bangkinang Kota	-	-	-
Bangkinang	-	-	-
Kampar	-	-	-
Kampa	-	-	-
Rumbio Jaya	-	-	-
Kampar Utara	-	-	-
Tambang	-	-	-
Siak Hulu	-	-	-
Perhentian Raja	-	-	-
<b>Kabupaten Kampar</b>	-	-	-

Lanjutan Tabel/*Continued Table* 4.3.2

Kecamatan <i>District</i>	Tanah Longsor/ <i>Landslide</i>		
	2019	2020	2021
(1)	(8)	(9)	(10)
Kampar Kiri	-	1	1
Kampar Kiri Hulu	3	2	-
Kampar Kiri Hilir	-	-	-
Gunung Sahilan	-	-	-
Kampar Kiri Tengah	-	-	-
XIII Koto Kampar	1	-	1
Koto Kampar Hulu	-	-	1
Kuok	1	-	1
Salo	-	-	-
Tapung	-	-	-
Tapung Hulu	1	-	-
Tapung Hilir	-	-	-
Bangkinang Kota	1	-	-
Bangkinang	-	-	-
Kampar	1	2	-
Kampa	-	-	-
Rumbio Jaya	-	-	-
Kampar Utara	-	-	-
Tambang	1	-	-
Siak Hulu	-	-	-
Perhentian Raja	-	-	-
<b>Kabupaten Kampar</b>	<b>9</b>	<b>5</b>	<b>4</b>

Catatan/*Note*: <sup>1</sup> Desa pada tabel ini termasuk Unit Permukiman Transmigrasi (UPT) yang masih dibina oleh kementerian terkait dan nagari di Provinsi Sumatera Barat/*Villages in this table are included in Transmigration Settlement Unit which is still fostered by the relevant ministries and the nagari in the Province of Sumatera Barat*

<sup>2</sup> Kejadian dalam setahun sebelum tahun pencacahan/*Occurred during the last one year before the enumeration years*

Sumber/*Source*: BPS, Pendataan Potensi Desa (Podes)/*BPS-Statistics Indonesia, Village Potential Data Collecting*

**Tabel**  
**Table** 4.3.3

**Jumlah Ternak Qurban Pada Hari Raya Idul Adha Menurut Kecamatan di Kabupaten Kampar, 2023**  
**Number of Sacrificial Animals on Eid Al-Adha by District in Kampar Regency, 2023**

Kecamatan <i>District</i>	Hewan Qurban/ <i>Sacrificial Animals</i>		
	Kerbau <i>Buffalo</i>	Sapi <i>Cow</i>	Kambing <i>Goat</i>
(1)	(2)	(3)	(4)
Kampar Kiri	140	20	21
Kampar Kiri Hulu	157	12	12
Kampar Kiri Hilir	70	41	21
Gunung Sahilan	15	138	35
Kampar Kiri Tengah	46	143	47
XIII Koto Kampar	107	37	38
Koto Kampar Hulu	81	24	25
Kuok	58	234	18
Salo	130	52	13
Tapung	131	214	223
Tapung Hulu	-	323	336
Tapung Hilir	3	377	80
Bangkinang Kota	424	9	9
Bangkinang	325	58	60
Kampar	676	18	19
Kampa	203	33	25
Rumbio Jaya	168	38	40
Kampar Utara	289	34	35
Tambang	200	341	146
Siak Hulu	151	507	527
Perhentian Raja	34	114	119
<b>Kabupaten Kampar</b>	<b>3.408</b>	<b>2.767</b>	<b>1.849</b>

Catatan/Note: -

Sumber/Source: Kantor Kementerian Agama Kabupaten Kampar/Ministry of Religious Affairs Office of Kampar Regency

**Tabel**  
**Table 4.3.4****Jumlah Jemaah Haji Menurut Jenis Kelamin dan Kecamatan di Kabupaten Kampar, 2023**  
**Number of Moeslem Pilgrism by Sex and District in Kampar Regency, 2023**

Kecamatan <i>District</i>	Laki-laki <i>Male</i>	Perempuan <i>Female</i>	Jumlah <i>Total</i>
(1)	(2)	(3)	(4)
Kampar Kiri	4	4	8
Kampar Kiri Hulu	2	1	3
Kampar Kiri Hilir	3	3	6
Gunung Sahilan	6	5	11
Kampar Kiri Tengah	7	7	14
XIII Koto Kampar	11	10	21
Koto Kampar Hulu	5	4	9
Kuok	15	10	25
Salo	7	7	14
Tapung	76	74	150
Tapung Hulu	17	16	33
Tapung Hilir	92	88	180
Bangkinang Kota	58	59	117
Bangkinang	13	16	29
Kampar	38	38	76
Kampa	21	18	39
Rumbio Jaya	8	8	16
Kampar Utara	16	15	31
Tambang	18	20	38
Siak Hulu	10	9	19
Perhentian Raja	5	4	9
<b>Kabupaten Kampar</b>	<b>432</b>	<b>416</b>	<b>848</b>

Catatan/Note: -

Sumber/Source: Kantor Kementerian Agama Kabupaten Kampar/Ministry of Religious Affairs Office of Kampar Regency

**Tabel** 4.3.5  
**Table**

**Jumlah Surat Izin Mengemudi (SIM) yang Dikeluarkan oleh Polres Kabupaten Kampar Menurut Jenis SIM Setiap Bulan, 2023**  
**Number of Driving License Given Out in Resort Police of Kampar Regency by Type of Driving License Each Month, 2023**

Bulan Month	SIM A	SIM B1	SIM B2	SIM C
(1)	(2)	(3)	(4)	(5)
Januari/January	1.073	26	4	889
Februari/February	933	21	1	758
Maret/March	1.030	19	3	965
April/April	843	20	-	767
Mei/May	1.134	28	1	959
Juni/June	989	24	2	864
Juli/July	1.132	23	5	1.001
Agustus/August	991	22	4	848
September/September	737	14	1	632
Oktober/October	867	24	-	601
Nopember/November	726	24	3	499
Desember/December	848	28	1	552
<b>Jumlah Total</b>	<b>11.303</b>	<b>273</b>	<b>25</b>	<b>9.335</b>

Catatan/Note: -

Sumber/Source: Polres Kabupaten Kampar/Resort Police of Kampar Regency

**Tabel**  
**Table 4.3.6**

**Jumlah Kasus Kecelakaan Lalu Lintas, Korban dan Kerugian Material Setiap Bulan di Kabupaten Kampar, 2023**  
**Number of Traffic Accident Cases, Victims and Material Losses Each Month in Kampar Regency, 2023**

Bulan Month	Kecelakaan Accident	Meninggal Dunia Pass Away	Luka Berat Seriously Injured	Kerugian Material (Rp 000) Material Losses (Rp 000)
(1)	(2)	(3)	(4)	(5)
Januari/January	16	3	1	102.300
Februari/February	15	7	4	103.000
Maret/March	18	6	4	65.800
April/April	25	9	7	175.100
Mei/May	31	6	4	79.700
Juni/June	23	8	8	86.500
Juli/July	25	6	3	74.100
Agustus/August	33	5	3	84.650
September/September	20	3	2	33.700
Oktober/October	27	8	2	297.800
November/November	16	2	2	21.100
Desember/December	24	7	2	139.300
<b>Jumlah Total</b>	<b>273</b>	<b>70</b>	<b>42</b>	<b>1.263.050</b>

Catatan/Note: -

Sumber/Source: Polres Kabupaten Kampar/Resort Police of Kampar Regency

**Tabel**  
**Table** 4.3.7

**Jumlah Kejahatan yang Terjadi Menurut Jenis Kejahatan dan Kecamatan di Kabupaten Kampar, 2022**  
**Number of Crimes by Type of Crime and District in Kampar Regency, 2022**

Kecamatan <i>District</i>	Pembunuhan <i>Murder</i>	Perampokan <i>Robbery</i>	Pencurian <i>Theft</i>	Kenakalan <i>Mischief</i>	Pemerasan <i>Blackmail</i>	Penipuan <i>Fraud</i>	Penganiayaan <i>Persecution</i>
(1)	(2)	(3)	(4)	(5)	(6)	(7)	(8)
Kampar Kiri	1	-	18	-	1	-	5
Kampar Kiri Hulu	-	-	-	-	-	-	-
Kampar Kiri Hilir	1	1	11	-	-	1	5
Gunung Sahilan	-	-	-	-	-	-	-
Kampar Kiri Tengah	-	-	-	-	-	-	-
XIII Koto Kampar	-	-	20	-	-	-	5
Koto Kampar Hulu	-	-	-	-	-	-	-
Kuok	-	-	-	-	-	-	-
Salo	-	-	-	-	-	-	-
Tapung	-	-	19	-	-	1	8
Tapung Hulu	-	-	15	-	-	1	1
Tapung Hilir	-	-	17	-	1	1	5
Bangkinang Kota	-	-	22	-	-	2	11
Bangkinang	-	-	-	-	-	-	-
Kampar	1	1	16	-	-	-	6
Kampa	-	-	-	-	-	-	-
Rumbio Jaya	-	-	-	-	-	-	-
Kampar Utara	-	-	-	-	-	-	-
Tambang	2	-	18	-	-	1	5
Siak Hulu	-	-	23	-	-	-	-
Perhentian Raja	-	-	8	-	-	-	-
<b>Kabupaten Kampar</b>	<b>5</b>	<b>2</b>	<b>187</b>	<b>-</b>	<b>2</b>	<b>7</b>	<b>51</b>

Catatan/Note: - Pembagian Wilayah berdasarkan Kantor Polsek/ *Division of Regions is based on the District Police Office*

- Perampokan terdiri dari curat dan curas/ *Robbery includes curat and curas*

Sumber/Source: Polres Kabupaten Kampar/ *Resort Police of Kampar Regency*

**Tabel** 4.3.8 **Jumlah Tahanan Kepolisian Dewasa dan Anak-anak Menurut Jenis Kelamin di Kabupaten Kampar, 2023**  
**Table** 4.3.8 **Number of Adult and Child Police Prisoners by Sex in Kampar Regency, 2023**

Bulan Month	Dewasa/Mature		Anak-anak/Child		Jumlah/Total	
	Laki-laki Male	Perempuan Female	Laki-laki Male	Perempuan Female	Laki-laki Male	Perempuan Female
(1)	(2)	(3)	(4)	(5)	(6)	(7)
Januari/January	57	3	1	-	60	1
Februari/February	83	6	1	-	89	1
Maret/March	89	4	5	-	93	5
April/April	73	2	4	-	75	4
Mei/May	68	3	2	-	71	2
Juni/June	102	3	1	-	105	1
Juli/July	52	3	4	-	55	4
Agustus/August	69	1	5	-	70	5
September/ September	59	3	2	-	62	2
Oktober/October	53	3	2	-	56	2
Nopember/November	36	1	1	-	37	1
Desember/December	55	4	-	-	59	-
<b>Jumlah Total</b>	<b>796</b>	<b>36</b>	<b>28</b>	<b>-</b>	<b>832</b>	<b>28</b>

Catatan/Note: -

Sumber/Source: Polres Kabupaten Kampar/Resort Police of Kampar Regency

**Tabel**  
**Table** 4.3.9

**Jumlah Kejadian Bencana Alam Menurut Jenis Bencana dan Kecamatan di Kabupaten Kampar, 2023**  
**Number of Natural Disaster by Kind and District in Kampar Regency, 2023**

Kecamatan <i>District</i>	Banjir <i>Flood</i>	Kebakaran <i>Fire</i>	Angin Topan <i>Hurricane</i>	Tanah Longsor <i>Landslide</i>
(1)	(2)	(3)	(4)	(5)
Kampar Kiri	1.278	3	-	-
Kampar Kiri Hulu	206	-	-	8
Kampar Kiri Hilir	261	-	-	-
Gunung Sahilan	-	-	-	-
Kampar Kiri Tengah	-	2	1	-
XIII Koto Kampar	-	3	5	2
Koto Kampar Hulu	39	1	2	-
Kuok	-	1	-	-
Salo	-	1	2	-
Tapung	-	1	-	-
Tapung Hulu	-	5	-	-
Tapung Hilir	35	2	-	-
Bangkinang Kota	-	5	-	-
Bangkinang	-	5	1	-
Kampar	350	10	1	-
Kampa	44	1	3	-
Rumbio Jaya	293	-	-	-
Kampar Utara	2.024	1	-	-
Tambang	620	4	1	-
Siak Hulu	1.689	1	-	-
Perhentian Raja	-	-	-	-
<b>Kabupaten Kampar</b>	<b>6.839</b>	<b>46</b>	<b>16</b>	<b>10</b>

Catatan/Note: -

Sumber/Source: Dinas Sosial Kabupaten Kampar/Social Service of Kampar Regency

**Tabel 4.3.10** Jumlah Organisasi Sosial Menurut Klasifikasi dan Kecamatan di Kabupaten Kampar, 2022  
*Number of Social Organization by Classification and District in Kampar Regency, 2022*

Kecamatan <i>District</i>	Tercatat <i>Listed</i>	Terdaftar <i>Registered</i>	Dikukuhkan <i>Formal</i>	Diakui <i>Legal</i>	Jumlah <i>Total</i>
(1)	(2)	(3)	(4)	(5)	(6)
Kampar Kiri	6	6	-	1	6
Kampar Kiri Hulu	17	17	-	-	17
Kampar Kiri Hilir	10	10	-	1	10
Gunung Sahilan	6	6	-	-	6
Kampar Kiri Tengah	9	9	-	-	9
XIII Koto Kampar	2	2	-	-	2
Koto Kampar Hulu	3	3	-	-	3
Kuok	4	4	-	3	4
Salo	1	1	-	-	1
Tapung	30	30	-	4	30
Tapung Hulu	15	15	-	1	15
Tapung Hilir	10	10	-	-	10
Bangkinang Kota	14	14	-	13	14
Bangkinang	3	3	-	1	3
Kampar	16	16	-	3	16
Kampa	4	4	-	-	4
Rumbio Jaya	4	4	-	-	4
Kampar Utara	5	5	-	1	5
Tambang	14	14	-	2	14
Siak Hulu	6	6	-	4	6
Perhentian Raja	4	4	-	-	4
<b>Kabupaten Kampar</b>	<b>183</b>	<b>183</b>	<b>-</b>	<b>34</b>	<b>183</b>

Catatan/Note: -

Sumber/Source: Dinas Sosial Kabupaten Kampar/Social Service of Kampar Regency

**Tabel**  
**Table** 4.3.11**Jumlah Penyandang Cacat yang Mendapatkan Bantuan Rehabilitasi dan Pelayanan Sosial Menurut Jenis Kelamin dan Kecamatan di Kabupaten Kampar, 2023**  
**Number of Persons with Disabilities Received Rehabilitation and Social Service Assistance by Sex and District in Kampar Regency, 2023**

Kecamatan <i>District</i>	Laki-laki <i>Male</i>	Perempuan <i>Female</i>	Jumlah <i>Total</i>
(1)	(2)	(3)	(4)
Kampar Kiri	-	-	-
Kampar Kiri Hulu	2	-	2
Kampar Kiri Hilir	-	1	1
Gunung Sahilan	-	-	-
Kampar Kiri Tengah	-	-	-
XIII Koto Kampar	45	33	-
Koto Kampar Hulu	1	-	1
Kuok	10	16	26
Salo	11	11	22
Tapung	1	-	1
Tapung Hulu	-	-	-
Tapung Hilir	-	-	-
Bangkinang Kota	15	14	29
Bangkinang	6	2	8
Kampar	55	44	99
Kampa	21	24	45
Rumbio Jaya	35	26	61
Kampar Utara	7	4	11
Tambang	37	21	58
Siak Hulu	1	1	2
Perhentian Raja	1	1	2
<b>Kabupaten Kampar</b>	<b>248</b>	<b>198</b>	<b>368</b>

Catatan/Note: -

Sumber/Source: Dinas Sosial Kabupaten Kampar/Social Service of Kampar Regency

#### 4.4 KEMISKINAN POVERTY

**Tabel 4.4.1** **Garis Kemiskinan, Jumlah, dan Persentase Penduduk Miskin di Kabupaten Kampar, 2014–2023**  
*Poverty Line, Number, and Percentage of Poor People in Kampar Regency, 2014–2023*

Tahun Year	Garis Kemiskinan (rupiah/kapita/bulan) Poverty Line (rupiah/capita/month)	Jumlah Penduduk Miskin (ribu) Number of Poor People (thousand)	Persentase Penduduk Miskin Percentage of Poor People
(1)	(2)	(3)	(4)
2016	375.716	67,68	8,38
2017	398.138	66,33	8,02
2018	419.306	69,32	8,18
2019	434.601	66,81	7,71
2020	460.991	65,30	7,38
2021	477.603	68,74	7,82
2022	502.670	63,55	7,12
2023	547.696	63,84	7,04

Catatan/Note: -

Sumber/Source: BPS, Survei Sosial Ekonomi Nasional Maret/BPS-Statistics Indonesia, March National Socioeconomic Survey

**Tabel**  
**Table** 4.4.2

**Indeks Kedalaman Kemiskinan dan Indeks Keparahan Kemiskinan di Kabupaten Kampar, 2014–2023**  
**Poverty Gap Index and Poverty Severity Index in Kampar Regency, 2014–2023**

Tahun Year	Indeks Kedalaman Kemiskinan Poverty Gap Index	Indeks Keparahan Kemiskinan Poverty Severity Index
(1)	(2)	(3)
2016	1,24	0,29
2017	1,01	0,20
2018	1,10	0,21
2019	0,93	0,18
2020	0,77	0,13
2021	0,99	0,21
2022	1,10	0,29
2023	0,72	0,14

Catatan/Note: -

Sumber/Source: BPS, Survei Sosial Ekonomi Nasional Maret/BPS-Statistics Indonesia, March National Socioeconomic Survey

**Tabel**  
**Table 4.4.3****Jumlah Rumah Tidak Layak Huni (RTLH) Menurut Kecamatan di Kabupaten Kampar, 2021-2023**  
**Number of Uninhabitable Houses (RTLH) by District in Kampar Regency, 2021-2023**

Kecamatan District	2021	2022	2023
(1)	(2)	(3)	(4)
Kampar Kiri	438	542	492
Kampar Kiri Hulu	73	173	221
Kampar Kiri Hilir	125	205	-
Gunung Sahilan	39	192	167
Kampar Kiri Tengah	491	615	213
XIII Koto Kampar	420	420	668
Koto Kampar Hulu	257	400	440
Kuok	734	718	336
Salo	335	396	118
Tapung	741	963	934
Tapung Hulu	165	186	133
Tapung Hilir	183	183	263
Bangkinang Kota	109	109	563
Bangkinang	395	421	300
Kampar	915	1.006	559
Kampa	305	435	255
Rumbio Jaya	227	226	198
Kampar Utara	376	310	100
Tambang	468	667	868
Siak Hulu	246	400	831
Perhentian Raja	115	170	116
<b>Kabupaten Kampar</b>	<b>7.157</b>	<b>8.737</b>	<b>7.775</b>

Catatan/Note: -

Sumber/Source: Dinas Perumahan Rakyat dan Kawasan Permukiman Kabupaten Kampar/*Public Housing and Settlement Areas Service of Kampar Regency*

## PERTANIAN, KEHUTANAN, PETERNAKAN, DAN PERIKANAN

AGRICULTURE, FORESTRY, LIVESTOCK,  
AND FISHERY

BAB  
CHAPTER

05



**28,88%**

dari wilayah Kabupaten Kampar merupakan areal  
perkebunan kelapa sawit

*28% of the Kampar Regency area is palm oil  
plantation area*

**KELAPA SAWIT** merupakan komoditas perkebunan dengan  
produksi terbesar di Kabupaten Kampar.

*| PALM OIL were the largest and biggest production plantation commodity in Kampar Regency*

### JUMLAH PRODUKSI KELAPA SAWIT, 2023

*Number of Palm Oil Production, 2023*

**5.428** Ribu Ton  
*Thousand Tons*





**PENJELASAN TEKNIS**

1. **Lahan sawah** adalah lahan pertanian yang berpetak-petak dan dibatasi oleh pematang (galangan), saluran untuk menahan/ menyalurkan air, yang biasanya ditanami padi sawah tanpa memandang dari mana diperoleh atau status lahan tersebut. Lahan yang dimaksud termasuk lahan yang terdaftar di Pajak Bumi Bangunan, luran Pembangunan Daerah, lahan bengkok, lahan serobotan, lahan rawa yang ditanami padi dan lahan bekas tanaman tahunan yang telah dijadikan sawah, baik yang ditanami padi, palawija atau tanaman semusim lainnya.
2. **Ladang/Huma** adalah lahan pertanian bukan sawah (lahan kering) yang biasanya ditanami tanaman semusim dan penggunaannya hanya semusim atau dua musim, kemudian akan ditinggalkan bila sudah tidak subur lagi (berpindah-pindah). Kemungkinan lahan ini beberapa tahun kemudian akan dikerjakan kembali jika sudah subur.
3. Data pokok tanaman pangan yang dikumpulkan adalah luas panen dan produktivitas (hasil per hektar). Produksi tanaman pangan merupakan hasil perkalian antara luas panen dengan produktivitas. Pengumpulan data luas panen dilakukan setiap bulan dengan pendekatan area

**TECHNICAL NOTES**

1. **Wetland** is agricultural land that separated by small dykes to resist water, where the main crop is usually wetland paddy without considering where it is got from or the status of the land. It includes the land that is registered at land income tax office, regional development contribution, 'bengkok' land, illegal ownership, swamps for rice cultivation, and annual crop land mark that has been used as rice field, which are both planted with paddy, secondary crops or the other seasonal crops.
2. **Unirrigated agricultural field /Shifting cultivation land** is dryland (unirrigated land) that usually is cultivated for seasonal crops and utilized only for one or two seasons, then it will be left when it is not fertile (shifting). Maybe, this land will be used again in a few years if it has been fertile.
3. The main food crops data collected consists of harvested area and productivity (yield per hectare). Food crops production is generated by harvested area multiplied by productivity. The harvested area data is collected every month using sub district area approach in all sub district in Indonesia.

kecamatan di seluruh wilayah Indonesia. Pengumpulan data produktivitas dilakukan melalui pengukuran langsung pada plot ubinan berukuran  $2\frac{1}{2}$  m x  $2\frac{1}{2}$  m. Pengumpulan data produktivitas dilakukan setiap subround (empat bulanan) pada waktu panen petani.

4. Data produksi padi dan palawija yang disajikan adalah dalam kualitas: gabah kering giling (padi), pipilan kering (jagung), biji kering (kedelai dan kacang tanah), dan umbi basah (ubi kayu dan ubi jalar).

5. **Tanaman sayuran dan buah-buahan semusim**

**Tanaman sayuran semusim** adalah tanaman sumber vitamin, garam mineral dan lain-lain yang dikonsumsi dari bagian tanaman yang berupa daun, bunga, buah, dan umbinya, yang berumur kurang dari satu tahun.

**Tanaman buah-buahan semusim** adalah tanaman sumber vitamin, garam mineral, dan lain-lain yang dikonsumsi dari bagian tanaman yang berupa buah, berumur kurang dari satu tahun, tidak berbentuk pohon/rumpun tetapi menjalar dan berbatang lunak.

*The productivity data collection is conducted by a direct measurement in  $2\frac{1}{2}$ m x  $2\frac{1}{2}$ m crop cutting plot. The productivity measurement is conducted in every subround (four monthly) at the time when farmers are harvesting their crops.*

4. *Production of paddy and secondary crops data are presented in the form of: dry unhusked rice (paddy), dry loose maize (maize), dry shells crops (soybeans and peanuts), and fresh roots (cassava and sweet potatoes).*

5. **Seasonal vegetable and fruit plants**

**Seasonal vegetable plants** are plants which are the sources of vitamin, mineral salt, etc, consumed from the part of the plant in the form of leaf, flower, fruit, and root with the age of less than one year.

**Seasonal fruit plants** are plants which are the sources of vitamin, mineral salt, etc, consumed from the part of the plant in the form of fruits. These plants are creeps with the age of less than one year.

- 6. Tanaman buah-buahan dan sayuran tahunan**  
**Tanaman buah-buahan tahunan** adalah tanaman sumber vitamin, garam mineral, dan lain-lain yang dikonsumsi dari bagian tanaman yang berupa buah dan merupakan tanaman tahunan.  
**Tanaman sayuran tahunan** adalah tanaman sumber vitamin, garam mineral, dan lain-lain yang dikonsumsi dari bagian tanaman yang berupa daun dan atau buah yang berumur lebih dari satu tahun.
- 7. Tanaman biofarmaka** adalah tanaman yang bermanfaat untuk obat-obatan, kosmetik, dan kesehatan yang dikonsumsi atau digunakan dari bagian-bagian tanaman seperti daun, batang, buah, umbi (rimpang) ataupun akar.
- 8. Tanaman hias** adalah tanaman yang mempunyai nilai keindahan baik bentuk, warna daun, tajuk maupun bunganya, sering digunakan untuk penghias pekarangan dan lain sebagainya.
- 9. Luas panen tanaman hortikultura** adalah luas tanaman sayuran, buah-buahan, biofarmaka, dan tanaman hias yang diambil hasilnya/dipanen pada periode pelaporan.
- 6. Annual fruit and vegetable plants**  
**Annual fruit plants** are plants which are the sources of vitamin, contained mineral salt, etc, consumed from the part of plant in the form of fruit and more than one year of age.  
**Annual vegetable plants** are plants which are the sources of vitamin, contained mineral salt, etc, consumed from the part of the plant in the form of vegetable and more than one year of age.
- 7. Medicinal plants** are plants which are useful for medicine. It is consumed from part of the plant such as leaf, flower, fruit, tuber, and root.
- 8. Ornamental plants** are plants which have a beauty value, either in shape, colour of leaf or crown of flower, and they are often used as a yard decorator.
- 9. Harvested area of horticulture** is area which vegetable, fruit, medicinal and ornamental plant of crop harvested during the period of report.

**10. Luas panen untuk tanaman sayuran** adalah luas tanaman yang dipanen sekaligus/habis/dibongkar dan luas tanaman yang dipanen berkali-kali (lebih dari satu kali)/belum habis.

**Tanaman yang dipanen sekaligus/ habis/dibongkar** adalah tanaman yang sehabis panen langsung dibongkar/dicabut, terdiri dari bawang merah, bawang putih, bawang daun, kentang, kol/kubis, kembang kol, petsai/sawi, wortel, lobak, dan kacang merah.

**Tanaman yang dipanen berkali-kali (lebih dari satu kali)/belum habis** adalah tanaman yang pemanenannya lebih dari satu kali dan biasanya dibongkar apabila panen terakhir sudah tidak memadai lagi, terdiri dari: kacang panjang, cabe besar, cabe rawit, jamur, tomat, terung, buncis, ketimun, labu siam, kangkung, bayam, melon, semangka, dan blewah.

11. Produksi hortikultura adalah hasil menurut bentuk produk dari setiap tanaman sayuran, buah-buahan, biofarmaka dan tanaman hias yang diambil berdasarkan luas yang dipanen/tanaman yang menghasilkan pada bulan/triwulan laporan.
12. Data perkebunan besar dikumpulkan oleh BPS setiap bulan secara lengkap (sensus bulanan) dengan sistem surat pos. Khusus untuk tanaman kelapa,

**10. Harvested area of vegetables is** area of entirely plant harvested/demolished and plant harvested several times/undemolished.

**Entirely plants harvested/demolished** are plants usually harvested once and demolished to be substituted by other plants, consisting of: shallots, garlic, leeks, potato, cabbage, cauli flower, mustard green, carrots, chinese radish, and red kidney beans.

**Plants harvested several times/undemolished** are plants usually harvested more than once and demolished in the case that the last harvest was economically not profitable. They consist of : yard long beans, chili, small chili, mushroom, tomatoes, egg plant, french beans, cucumber, pumpkin/chajota, swamp cabbage, spinach, melon, watermelon, and blewah .

11. Horticulture production is the standard production quantity form of vegetable, fruit, medicinal and ornamental plant based on harvested area/the number of production plants reported monthly/quarterly.
12. Data on estates are collected by the BPS every month on complete basis through a mailing system. Data on coconut, clove, and kapok, as well as on smallholder plantation,

cengkeh, dan kapok, datanya diperoleh dari Direktorat Jenderal Perkebunan. Data perkebunan rakyat juga diperoleh dari Direktorat Jenderal Perkebunan.

13. Penghitungan luas tanaman perkebunan besar adalah pada keadaan akhir tahun dan tidak termasuk yang luasnya kurang dari 5 hektar.
14. Bentuk produksi perkebunan adalah; karet kering (karet), daun kering (teh dan tembakau), biji kering (kopi dan coklat), kulit kering (kayu manis dan kina), serat kering (rami), bunga kering (cengkeh), refined sugar (tebu dari perkebunan besar), gula mangkok (tebu dari perkebunan rakyat), ekivalen kopra (kopra), biji dan bunga (pala) serta minyak daun (sereh).

*are acquired from the Directorate General of Estates.*

13. *Planted areas of estates refer to condition at the end of the year, and exclude areas less than 5 hectares.*
14. *Production of estates crops are follows: dry rubber (rubber); dry leaves (tea and tobacco); dry beans (coffee and cocoa); dry bark (cassia vera and cinchona); dry fibre (rosella); dry flowers/buds (cloves); refined sugar (sugar cane from estate); cup sugar (sugar cane from smallholders); copra (copra); seeds and buds (nutmeg); and leaf oil (citronella).*



## 5.1 HORTIKULTURA HORTICULTURE

**Tabel** 5.1.1 **Luas Panen Tanaman Sayuran Menurut Kecamatan dan Jenis Tanaman di Kabupaten Kampar (ha), 2022 dan 2023**  
*Harvested Area of Vegetables by District and Kind of Plant in Kampar Regency (ha), 2022 and 2023*

Kecamatan <i>District</i>	Bawang Merah/ Shallot		Cabai Besar/TW/Teropong/ <i>Chili/Big chili</i>	
	2022	2023*	2022	2023*
(1)	(2)	(3)	(4)	(5)
Kampar Kiri	-	-	-	-
Kampar Kiri Hulu	-	-	-	-
Kampar Kiri Hilir	-	-	-	-
Gunung Sahilan	-	-	-	-
Kampar Kiri Tengah	-	-	-	-
XIII Koto Kampar	-	-	-	-
Koto Kampar Hulu	-	-	-	-
Kuok	-	-	-	-
Salo	-	-	-	-
Tapung	-	-	-	-
Tapung Hulu	-	-	-	-
Tapung Hilir	6	5	-	-
Bangkinang Kota	-	2	-	-
Bangkinang	-	-	-	-
Kampar	-	-	-	-
Kampa	-	-	-	-
Rumbio Jaya	-	-	-	-
Kampar Utara	-	-	1	-
Tambang	-	-	-	-
Siak Hulu	-	-	-	-
Perhentian Raja	-	-	-	-
<b>Kabupaten Kampar</b>	<b>6</b>	<b>7</b>	<b>1</b>	<b>-</b>

Lanjutan Tabel/*Continued Table 5.1.1*

Kecamatan <i>District</i>	Cabai Keriting/ <i>Chili/Curly chili</i> <i>Pepper</i>		Cabai Rawit/ <i>Chili/Cayenne</i> <i>Pepper</i>	
	2022	2023*	2022	2023*
(1)	(6)	(7)	(8)	(9)
Kampar Kiri	17	9	17	12
Kampar Kiri Hulu	6	7	29	26
Kampar Kiri Hilir	14	26	15	26
Gunung Sahilan	11	7	12	9
Kampar Kiri Tengah	15	23	14	24
XIII Koto Kampar	6	5	3	1
Koto Kampar Hulu	5	4	3	1
Kuok	12	16	10	11
Salo	9	6	8	10
Tapung	17	6	12	4
Tapung Hulu	47	59	6	5
Tapung Hilir	32	23	32	30
Bangkinang Kota	3	9	3	7
Bangkinang	6	13	3	1
Kampar	1	3	2	1
Kampa	9	6	8	3
Rumbio Jaya	10	2	-	1
Kampar Utara	17	17	-	-
Tambang	25	13	9	8
Siak Hulu	25	15	11	8
Perhentian Raja	24	12	24	8
<b>Kabupaten Kampar</b>	<b>311</b>	<b>281</b>	<b>221</b>	<b>196</b>

Lanjutan Tabel/*Continued Table* 5.1.1

Kecamatan <i>District</i>	Kentang/ <i>Potato</i>		Kubis/ <i>Cabbage</i>		Tomat/ <i>Tomato</i>	
	2022	2023*	2022	2023*	2022	2023*
(1)	(14)	(15)	(16)	(17)	(18)	(19)
Kampar Kiri	-	-	-	-	-	-
Kampar Kiri Hulu	-	-	-	-	-	-
Kampar Kiri Hilir	-	-	-	-	-	-
Gunung Sahilan	-	-	-	-	-	-
Kampar Kiri Tengah	-	-	-	-	-	-
XIII Koto Kampar	-	-	-	-	-	-
Koto Kampar Hulu	-	-	-	-	-	-
Kuok	-	-	-	-	-	-
Salo	-	-	-	-	-	-
Tapung	-	-	-	-	-	-
Tapung Hulu	-	-	-	-	-	-
Tapung Hilir	-	-	-	-	7	1
Bangkinang Kota	-	-	-	-	-	-
Bangkinang	-	-	-	-	-	-
Kampar	-	-	-	-	-	-
Kampa	-	-	-	-	-	-
Rumbio Jaya	-	-	-	-	-	-
Kampar Utara	-	-	-	-	-	-
Tambang	-	-	-	-	-	-
Siak Hulu	-	-	-	-	-	-
Perhentian Raja	-	-	-	-	-	-
<b>Kabupaten Kampar</b>	-	-	-	-	<b>7</b>	<b>1</b>

Lanjutan Tabel/*Continued Table* 5.1.1

Kecamatan <i>District</i>	Bawang Putih/ <i>Garlic</i>		Bayam/ <i>Spinach</i>		Ketimun/ <i>Cucumber</i>	
	2022	2023*	2022	2023*	2022	2023*
(1)	(14)	(15)	(16)	(17)	(18)	(19)
Kampar Kiri	-	-	12	10	8	6
Kampar Kiri Hulu	-	-	53	72	13	2
Kampar Kiri Hilir	-	-	12	12	14	16
Gunung Sahilan	-	-	-	-	12	9
Kampar Kiri Tengah	-	-	63	34	11	10
XIII Koto Kampar	-	-	6	3	1	1
Koto Kampar Hulu	-	-	-	-	1	2
Kuok	-	-	20	17	9	16
Salo	-	-	47	98	13	20
Tapung	-	-	56	62	18	18
Tapung Hulu	-	-	-	-	8	8
Tapung Hilir	-	-	36	23	27	22
Bangkinang Kota	-	-	12	12	7	16
Bangkinang	-	-	14	21	7	5
Kampar	-	-	34	15	4	3
Kampa	-	-	11	13	18	21
Rumbio Jaya	-	-	12	12	12	12
Kampar Utara	-	-	21	18	14	13
Tambang	-	-	12	15	20	22
Siak Hulu	-	-	89	87	24	23
Perhentian Raja	-	-	25	2	30	12
<b>Kabupaten Kampar</b>	<b>-</b>	<b>-</b>	<b>535</b>	<b>526</b>	<b>271</b>	<b>257</b>

Catatan/Note: \* Angka sementara/*Preliminary figures*

Sumber/Source: BPS, Statistik Pertanian Hortikultura SPH-SBS/BPS-Statistics Indonesia, *Agricultural Statistic for Horticulture SPH-SBS*

**Tabel**  
**Table** 5.1.2

**Produksi Tanaman Sayuran Menurut Kecamatan dan Jenis Tanaman di Kabupaten Kampar (kuintal), 2022 dan 2023**  
**Production of Vegetables by District and Kind of Plant in Kampar Regency (quintal), 2022 and 2023**

Kecamatan District	Bawang Merah/ Shallot		Cabai Besar/TW/Teropong/ Chili/Big chili	
	2022	2023*	2022	2023*
(1)	(2)	(3)	(4)	(5)
Kampar Kiri	-	-	-	-
Kampar Kiri Hulu	-	-	-	-
Kampar Kiri Hilir	-	-	-	-
Gunung Sahilan	-	-	-	-
Kampar Kiri Tengah	-	-	-	-
XIII Koto Kampar	-	-	-	-
Koto Kampar Hulu	-	-	-	-
Kuok	-	-	-	-
Salo	-	-	-	-
Tapung	-	-	-	-
Tapung Hulu	-	-	-	-
Tapung Hilir	400	500	-	-
Bangkinang Kota	-	62	-	-
Bangkinang	-	-	-	-
Kampar	-	-	-	-
Kampa	-	-	-	-
Rumbio Jaya	-	-	-	-
Kampar Utara	-	-	55	-
Tambang	-	-	-	-
Siak Hulu	-	-	-	-
Perhentian Raja	-	-	-	-
<b>Kabupaten Kampar</b>	<b>400</b>	<b>562</b>	<b>55</b>	<b>-</b>

Lanjutan Tabel/*Continued Table* 5.1.2

Kecamatan <i>District</i>	Cabai Keriting/ <i>Chili/Curly chili</i> <i>Pepper</i>		Cabai Rawit/ <i>Chili/Cayenne</i> <i>Pepper</i>	
	2022	2023*	2022	2023*
(1)	(6)	(7)	(8)	(9)
Kampar Kiri	1.335	405	1.095	460
Kampar Kiri Hulu	420	505	2.855	2.326
Kampar Kiri Hilir	770	1.430	815	1.430
Gunung Sahilan	1.035	655	995	825
Kampar Kiri Tengah	2.100	1.720	1.960	1.655
XIII Koto Kampar	635	550	350	205
Koto Kampar Hulu	431	216	225	85
Kuok	1.690	1.155	1.725	700
Salo	2.600	420	1.950	810
Tapung	1.815	760	1.540	525
Tapung Hulu	4.625	5.025	610	705
Tapung Hilir	3.060	3.115	3.280	3.930
Bangkinang Kota	265	1.015	410	965
Bangkinang	575	895	410	85
Kampar	85	220	110	55
Kampa	675	487	595	285
Rumbio Jaya	540	335	-	55
Kampar Utara	1.350	1.265	-	-
Tambang	2.015	1.110	920	745
Siak Hulu	3.185	1.290	2.760	1.045
Perhentian Raja	1.835	1.365	1.805	1.110
<b>Kabupaten Kampar</b>	<b>31.041</b>	<b>23.938</b>	<b>24.410</b>	<b>18.001</b>

Lanjutan Tabel/*Continued Table* 5.1.2

Kecamatan <i>District</i>	Kentang/ <i>Potato</i>		Kubis/ <i>Cabbage</i>		Tomat/ <i>Tomato</i>	
	2022	2023*	2022	2023*	2022	2023*
(1)	(14)	(15)	(16)	(17)	(18)	(19)
Kampar Kiri	-	-	-	-	-	-
Kampar Kiri Hulu	-	-	-	-	-	-
Kampar Kiri Hilir	-	-	-	-	-	-
Gunung Sahilan	-	-	-	-	-	-
Kampar Kiri Tengah	-	-	-	-	-	-
XIII Koto Kampar	-	-	-	-	-	-
Koto Kampar Hulu	-	-	-	-	-	-
Kuok	-	-	-	-	-	-
Salo	-	-	-	-	-	-
Tapung	-	-	-	-	-	-
Tapung Hulu	-	-	-	-	-	-
Tapung Hilir	-	-	-	-	800	100
Bangkinang Kota	-	-	-	-	-	-
Bangkinang	-	-	-	-	-	-
Kampar	-	-	-	-	-	-
Kampa	-	-	-	-	-	-
Rumbio Jaya	-	-	-	-	-	-
Kampar Utara	-	-	-	-	-	-
Tambang	-	-	-	-	-	-
Siak Hulu	-	-	-	-	-	-
Perhentian Raja	-	-	-	-	-	-
<b>Kabupaten Kampar</b>	<b>-</b>	<b>-</b>	<b>-</b>	<b>-</b>	<b>800</b>	<b>100</b>

Lanjutan Tabel/*Continued Table* 5.1.2

Kecamatan <i>District</i>	Bawang Putih/ <i>Garlic</i>		Bayam/ <i>Spinach</i>		Ketimun/ <i>Cucumber</i>	
	2022	2023*	2022	2023*	2022	2023*
(1)	(14)	(15)	(16)	(17)	(18)	(19)
Kampar Kiri	-	-	1.200	1.000	1.800	1.001
Kampar Kiri Hulu	-	-	5.300	6.930	3.800	400
Kampar Kiri Hilir	-	-	1.200	1.200	2.600	3.200
Gunung Sahilan	-	-	-	-	4.300	3.600
Kampar Kiri Tengah	-	-	6.300	3.605	4.000	2.400
XIII Koto Kampar	-	-	600	600	400	1.000
Koto Kampar Hulu	-	-	-	-	207	600
Kuok	-	-	2.030	1.700	3.600	5.000
Salo	-	-	4.700	9.860	7.200	6.100
Tapung	-	-	5.600	6.200	7.200	8.100
Tapung Hulu	-	-	-	-	3.650	3.880
Tapung Hilir	-	-	4.060	2.700	10.600	7.200
Bangkinang Kota	-	-	1.200	1.200	3.400	6.000
Bangkinang	-	-	1.350	2.100	2.250	1.100
Kampar	-	-	3.400	1.500	800	400
Kampa	-	-	1.200	1.300	5.900	6.200
Rumbio Jaya	-	-	1.110	1.200	2.280	2.280
Kampar Utara	-	-	2.000	1.800	3.900	3.660
Tambang	-	-	1.200	1.302	8.200	7.800
Siak Hulu	-	-	8.900	8.700	4.400	4.050
Perhentian Raja	-	-	2.500	200	10.000	6.200
<b>Kabupaten Kampar</b>	<b>-</b>	<b>-</b>	<b>53.850</b>	<b>53.097</b>	<b>90.487</b>	<b>80.171</b>

Catatan/Note: \* Angka sementara/*Preliminary figures*

Sumber/Source: BPS, Statistik Pertanian Hortikultura SPH-SBS/BPS-Statistics Indonesia, *Agricultural Statistic for Horticulture SPH-SBS*

**Tabel**  
**Table** 5.1.3

**Luas Panen Tanaman Sayuran dan Buah-buahan Semusim  
Menurut Jenis Tanaman di Kabupaten Kampar (ha),  
2020–2023**  
*Harvested Area of Seasonal Vegetables and Fruits by Kind  
of Plant in Kampar Regency (ha), 2020–2023*

Jenis Tanaman/Kind of Plants	2020	2021	2022	2023*
(1)	(2)	(3)	(4)	(5)
<b>Sayuran/Vegetables:</b>				
Bawang Daun/Scallion	-	-	-	-
Bawang Merah/Shallots	35	8	6	7
Bawang Putih/Garlic	-	-	-	-
Bayam/Spinach	496	496	535	526
Buncis/String Bean	1	-	6	-
Cabai Besar/TW/Teropong/Chili/Big Chili	...	-	1	-
Cabai Keriting/Curly Chili	...	359	311	281
Cabai Rawit/Chili/Cayenne Pepper	271	279	221	196
Jamur Tiram/Mushrooms	...	12.000	8.700	21.503
Jamur Merang/Mushrooms	...	-	-	-
Jamur Lainnya/Mushrooms	...	-	-	-
Kacang Merah/Red Beans	...	...	...	...
Kacang Panjang/Long Beans	440	429	322	285
Kangkung/Water Spinach	506	499	478	486
Kembang Kol/Cauliflower	-	-	-	-
Kentang/Potato	-	-	-	-

Lanjutan Tabel/*Continued Table* 5.1.3

Jenis Tanaman/ <i>Kind of Plants</i>	2020	2021	2022	2023*
(1)	(2)	(3)	(4)	(5)
Ketimun/ <i>Cucumber</i>	374	379	271	257
Kubis/ <i>Cabbage</i>	-	-	-	-
Labu Siam/ <i>Chayote</i>	17	11	14	-
Lobak/ <i>Radish</i>	...	...	...	...
Petsai/ <i>Chinese Cabbage/Mustard Green</i>	2	-	-	-
Terung/ <i>Eggplant</i>	308	352	208	215
Tomat/ <i>Tomato</i>	3	2	7	1
Wortel/ <i>Carrot</i>	-	-	-	-
<b>Buah-buahan/<i>Fruits:</i></b>				
Blewah/ <i>Blewah</i>	...	...	...	...
Melon/ <i>Melon</i>	89	47	51	90
Semangka/ <i>Watermelon</i>	326	425	279	340

Catatan/*Note:* \* Angka sementara/*Preliminary figures*

Sumber/*Source:* BPS, Statistik Pertanian Hortikultura SPH-SBS/*BPS-Statistics Indonesia, Agricultural Statistic for Horticulture SPH-SBS*

**Tabel**  
**Table** 5.1.4**Produksi Tanaman Sayuran dan Buah-buahan Semusim  
Menurut Jenis Tanaman di Kabupaten Kampar (kuintal),  
2020–2023*****Production of Seasonal Vegetables and Fruits by Kind of  
Plant in Kampar Regency (quintal), 2020–2023***

<b>Jenis Tanaman/Kind of Plants</b>	<b>2020</b>	<b>2021</b>	<b>2022</b>	<b>2023*</b>
(1)	(2)	(3)	(4)	(5)
<b>Sayuran/Vegetables:</b>				
Bawang Daun/ <i>Scallion</i>	-	-	-	-
Bawang Merah/ <i>Shallots</i>	1.974	440	400	562
Bawang Putih/ <i>Garlic</i>	-	-	-	-
Bayam/ <i>Spinach</i>	52.030	50.137	53.850	53.097
Buncis/ <i>String Bean</i>	10	-	100	-
Cabai Besar/ <i>TW/Teropong/Chili/Big Chili</i>	...	-	55	-
Cabai Keriting/ <i>Curly Chili</i>	...	30.016	31.041	23.938
Cabai Rawit/ <i>Chili/Cayenne Pepper</i>	21.224	24.208	24.410	18.001
Jamur Tiram/ <i>Mushrooms</i>	...	4.781	1.545	1.101
Jamur Merang/ <i>Mushrooms</i>	...	-	-	-
Jamur Lainnya/ <i>Mushrooms</i>	...	-	-	-
Kacang Merah/ <i>Red Beans</i>	...	...	...	...
Kacang Panjang/ <i>Long Beans</i>	29.075	31.168	25.490	20.125
Kangkung/ <i>Water Spinach</i>	56.489	51.503	50.816	50.493
Kembang Kol/ <i>Cauliflower</i>	-	-	-	-
Kentang/ <i>Potato</i>	-	-	-	-

Lanjutan Tabel/*Continued Table* 5.1.4

Jenis Tanaman/ <i>Kind of Plants</i>	2020	2021	2022	2023*
(1)	(2)	(3)	(4)	(5)
Ketimun/ <i>Cucumber</i>	94.575	106.700	90.487	80.171
Kubis/ <i>Cabbage</i>	-	-	-	-
Labu Siam/ <i>Chayote</i>	1.926	2.945	3.600	-
Lobak/ <i>Radish</i>	...	...	...	...
Petsai/ <i>Chinese Cabbage/Mustard Green</i>	11	-	-	-
Terung/ <i>Eggplant</i>	44.594	55.983	45.750	38.233
Tomat/ <i>Tomato</i>	268	215	800	100
Wortel/ <i>Carrot</i>	-	-	-	-
<b>Buah-buahan/<i>Fruits:</i></b>				
Blewah/ <i>Blewah</i>	...	...	...	...
Melon/ <i>Melon</i>	10.805	4.800	5.390	9.138
Semangka/ <i>Watermelon</i>	52.343	62.995	41.750	52.800

Catatan/*Note:* \* Angka sementara/*Preliminary figures*

Sumber/*Source:* BPS, Statistik Pertanian Hortikultura SPH-SBS/BPS-*Statistics Indonesia, Agricultural Statistic for Horticulture SPH-SBS*

**Tabel**  
**Table** 5.1.5

**Luas Panen Tanaman Biofarmaka Menurut Kecamatan dan Jenis Tanaman di Kabupaten Kampar (m<sup>2</sup>), 2022 dan 2023**

**Harvested Area of Medicinal Plants by District and Kind of Plant in Kampar Regency (m<sup>2</sup>), 2022 and 2023**

Kecamatan District	Jahe/ Ginger		Laos/Lengkuas/ Galanga		Kencur/ East Indian Galangal	
	2022	2023*	2022	2023*	2022	2023*
(1)	(14)	(15)	(16)	(17)	(18)	(19)
Kampar Kiri	1.800	1.300	3.600	1.800	2.100	1.100
Kampar Kiri Hulu	4	10	-	6	1	-
Kampar Kiri Hilir	250	150	240	200	300	200
Gunung Sahilan	200	-	-	100	158	-
Kampar Kiri Tengah	105	160	30	120	45	50
XIII Koto Kampar	-	3	23	-	5	-
Koto Kampar Hulu	4	7	3	4	1	-
Kuok	1.230	925	220	175	78	70
Salo	1.300	850	1.450	1.150	-	-
Tapung	1.800	1.200	1.100	500	2.800	5.000
Tapung Hulu	2.800	600	1.075	75	1.500	550
Tapung Hilir	1.450	1.295	1.250	2.230	1.100	4.300
Bangkinang Kota	-	-	-	-	-	-
Bangkinang	552	81	430	330	330	301
Kampar	363	151	268	93	1.516	575
Kampa	1.870	5.300	3.470	2.709	1.870	1.750
Rumbio Jaya	40	50	80	260	-	-
Kampar Utara	505	485	674	639	544	646
Tambang	221	68	95	81	119	51
Siak Hulu	1.209	1.456	1.190	1.003	1.369	1.510
Perhentian Raja	330	270	255	380	120	190
<b>Kabupaten Kampar</b>	<b>16.033</b>	<b>14.361</b>	<b>15.453</b>	<b>11.855</b>	<b>13.956</b>	<b>16.293</b>

Lanjutan Tabel/*Continued Table 5.1.5*

Kecamatan <i>District</i>	Kunyit/ <i>Turmeric</i>		Jeruk Nipis <sup>1</sup> / <i>Lime<sup>1</sup></i>		Serai/ <i>Lemongrass</i>	
	2022	2023*	2022	2023*	2022	2023*
(1)	(14)	(15)	(16)	(17)	(18)	(19)
Kampar Kiri	4.350	1.500	5.600	2.700	4.700	3.100
Kampar Kiri Hulu	5	8	20	7	35	55
Kampar Kiri Hilir	305	200	-	-	-	-
Gunung Sahilan	-	210	-	250	-	100
Kampar Kiri Tengah	30	70	60	300	25	40
XIII Koto Kampar	2	2	620	157	5	-
Koto Kampar Hulu	4	7	50	110	9	8
Kuok	135	160	1.100	1.100	4.535	1.700
Salo	1.695	1.660	1.300	1.226	625	1.380
Tapung	3.400	1.700	250	150	10.000	2.500
Tapung Hulu	2.300	200	350	20	700	1.000
Tapung Hilir	700	3.800	650	925	1.400	900
Bangkinang Kota	70	105	500	520	500	-
Bangkinang	1.355	1.327	475	-	2.213	3.900
Kampar	86.028	127.171	-	-	-	-
Kampa	2.633	3.300	795	950	57.000	80.300
Rumbio Jaya	20	20	-	-	10	20
Kampar Utara	622	606	-	-	-	-
Tambang	206	303	33	37	245	421
Siak Hulu	1.459	1.145	272	125	527	515
Perhentian Raja	250	385	1.750	1.800	2.100	4.500
<b>Kabupaten Kampar</b>	<b>105.569</b>	<b>143.879</b>	<b>13.825</b>	<b>10.377</b>	<b>84.629</b>	<b>100.439</b>

Catatan/Note: <sup>1</sup> Satuan luas panen dalam pohon/*The unit of harvested area are tree*

\* Angka sementara/*Preliminary figures*

Sumber/Source: BPS, Statistik Pertanian Hortikultura SPH-TBF/BPS-Statistics Indonesia, Agricultural Statistic for Horticulture SPH-TBF

**Tabel**  
**Table** 5.1.6

**Produksi Tanaman Biofarmaka Menurut Kecamatan dan Jenis Tanaman di Kabupaten Kampar (kg), 2022 and 2023**  
**Production of Medicinal Plants by District and Kind of Plant in Kampar Regency (kg), 2022 and 2023**

Kecamatan District	Jahe/ Ginger		Laos/Lengkuas/ Galanga		Kencur/ East Indian Galangal	
	2022	2023*	2022	2023*	2022	2023*
(1)	(14)	(15)	(16)	(17)	(18)	(19)
Kampar Kiri	1.944	1.300	19.350	9.000	23.040	7.136
Kampar Kiri Hulu	4	10	-	42	1	-
Kampar Kiri Hilir	250	131	1.200	768	875	1.092
Gunung Sahilan	200	-	-	36	100	-
Kampar Kiri Tengah	102	143	176	404	242	148
XIII Koto Kampar	-	3	127	-	7	-
Koto Kampar Hulu	29	34	36	22	2	-
Kuok	1.498	1.313	737	795	146	230
Salo	1.812	915	6.576	4.941	-	-
Tapung	2.986	1.360	3.320	2.040	7.637	37.385
Tapung Hulu	2.137	1.150	2.530	425	1.550	2.350
Tapung Hilir	2.046	1.075	7.611	8.884	7.451	26.957
Bangkinang Kota	-	-	-	-	-	-
Bangkinang	552	61	2.150	1.186	955	1.596
Kampar	363	108	1.340	238	5.220	1.402
Kampa	2.179	5.276	13.183	10.260	5.195	11.519
Rumbio Jaya	33	43	400	1.208	-	-
Kampar Utara	505	409	3.370	2.273	2.661	3.786
Tambang	218	98	575	268	517	189
Siak Hulu	1.209	1.418	4.875	3.924	5.168	4.312
Perhentian Raja	389	397	1.155	2.030	182	1.639
<b>Kabupaten Kampar</b>	<b>18.456</b>	<b>15.244</b>	<b>68.711</b>	<b>48.744</b>	<b>60.949</b>	<b>99.741</b>

Lanjutan Tabel/Continued Table 5.1.6

Kecamatan District	Kunyit/ Turmeric		Jeruk Nipis/ Lime		Serai/ Lemongrass	
	2022	2023*	2022	2023*	2022	2023*
(1)	(14)	(15)	(16)	(17)	(18)	(19)
Kampar Kiri	29.479	9.700	102.000	13.500	26.400	9.600
Kampar Kiri Hulu	27	38	185	80	310	300
Kampar Kiri Hilir	1.982	997	-	-	-	-
Gunung Sahilan	-	91	-	1.250	-	300
Kampar Kiri Tengah	135	320	1.075	2.500	85	380
XIII Koto Kampar	15	12	23.385	785	30	-
Koto Kampar Hulu	35	33	500	1.600	27	36
Kuok	827	293	5.500	7.750	13.605	5.895
Salo	8.058	7.317	24.750	20.480	3.825	7.090
Tapung	15.768	9.936	3.500	750	69.000	97.500
Tapung Hulu	5.360	900	3.100	4.350	21.000	11.100
Tapung Hilir	5.593	15.724	4.500	8.125	5.400	2.700
Bangkinang Kota	505	683	3.500	5.350	1.500	-
Bangkinang	8.846	5.888	6.775	-	6.639	11.700
Kampar	559.181	646.623	-	-	-	-
Kampa	12.355	19.603	12.340	16.000	202.050	245.400
Rumbio Jaya	109	205	-	-	30	60
Kampar Utara	4.017	2.797	-	-	-	-
Tambang	1.988	1.801	590	285	1.695	1.893
Siak Hulu	8.925	2.808	3.515	1.925	1.755	1.545
Perhentian Raja	1.468	2.461	35.260	35.500	11.700	21.300
<b>Kabupaten Kampar</b>	<b>664.673</b>	<b>728.230</b>	<b>230.475</b>	<b>120.230</b>	<b>365.051</b>	<b>416.799</b>

Catatan/Note: \* Angka sementara/Preliminary figures

Sumber/Source: BPS, Statistik Pertanian Hortikultura SPH-TBF/BPS-Statistics Indonesia, Agricultural Statistic for Horticulture SPH-TBF

**Tabel**  
**Table** 5.1.7**Luas Panen Tanaman Biofarmaka Menurut Jenis Tanaman  
di Kabupaten Kampar (m<sup>2</sup>), 2020–2023**  
**Harvested Area of Medicinal Plants by Kind of Plant in  
Kampar Regency (m<sup>2</sup>), 2020–2023**

Jenis Tanaman Kind of Plants	2020	2021	2022	2023*
(1)	(2)	(3)	(4)	(5)
Dlingo/Dringo/Calamus	...	...	...	...
Jahe/Ginger	24.544	16.563	16.033	14.361
Kapulaga/Java Cardamom	3.443	1.504	1.803	1.286
Keji Beling/Verbenaceae	7.450	...	...	...
Kencur/East Indian Galangal	30.320	22.707	13.956	16.293
Kunyit/Turmeric	101.837	144.643	105.569	143.879
Laos/Lengkuas/Galanga	23.856	13.001	15.453	11.855
Lempuyang/Zingiber Aromaticum	10.215	12.002	260.123	58.973
Lidah Buaya/Aloevera	3.823	3.781	6.522	3.395
Mahkota Dewa <sup>1</sup> /Phaleria Macrocarpa <sup>1</sup>	3.565	2.740	22.303	12.317
Mengkudu <sup>1</sup> /Pace/Indian Mulberry <sup>1</sup>	2.549	10.140	72.349	10.602
Sambiloto/King of Bitter	3.654	1.885	1.246	1.384
Temuireng/Black Turmeric	9.930	5.251	5.278	1.473
Temukunci/Chinese Keys	2.570	1.787	746	540
Temulawak/Java Turmeric	13.697	7.942	61.472	22.571
Jeruk Nipis <sup>1</sup> /Lime <sup>1</sup>	...	12.757	13.825	10.377
Serai/Lemongrass	...	138.897	84.629	100.439

Catatan/Note: <sup>1</sup> Satuan luas panen dalam pohon/The unit of harvested area are tree

\* Angka sementara/Preliminary figures

Sumber/Source: BPS, Statistik Pertanian Hortikultura SPH-TBF/BPS-Statistics Indonesia, Agricultural Statistic for Horticulture SPH-TBF

**Tabel**  
**Table** 5.1.8**Produksi Tanaman Biofarmaka Menurut Jenis Tanaman di Kabupaten Kampar (kg), 2018–2022**  
**Production of Medicinal Plants by Kind of Plant in Kampar Regency (kg), 2018–2022**

Jenis Tanaman Kind of Plants	2020	2021	2022	2023*
(1)	(2)	(3)	(4)	(5)
Dlingo/Dringo/ <i>Calamus</i>	...	...	...	...
Jahe/ <i>Ginger</i>	34.276	18.034	18.456	15.244
Kapulaga/ <i>Java Cardamom</i>	5.886	1.043	638	535
Keji Beling/ <i>Verbenaceae</i>	18.055	...	...	...
Kencur/ <i>East Indian Galangal</i>	88.684	107.691	60.949	99.741
Kunyit/ <i>Turmeric</i>	407.635	425.325	664.673	728.230
Laos/Lengkuas/ <i>Galanga</i>	95.416	69.348	68.711	48.744
Lempuyang/ <i>Zingiber Aromaticum</i>	21.250	33.536	1.343.765	72.998
Lidah Buaya/ <i>Aloevera</i>	11.415	13.432	25.329	11.701
Mahkota Dewa <sup>1</sup> / <i>Phaleria Macrocarpa</i> <sup>1</sup>	100.094	65.068	307.305	158.160
Mengkudu <sup>1</sup> / <i>Pace/Indian Mulberry</i> <sup>1</sup>	10.477	47.799	289.992	26.458
Sambiloto/ <i>King of Bitter</i>	14.849	10.987	4.055	4.813
Temuireng/ <i>Black Turmeric</i>	12.650	7.596	6.129	1.734
Temukunci/ <i>Chinese Keys</i>	4.070	3.335	795	695
Temulawak/ <i>Java Turmeric</i>	16.804	11.289	42.559	22.120
Jeruk Nipis <sup>1</sup> / <i>Lime</i> <sup>1</sup>	...	95.315	230.475	120.230
Serai/ <i>Lemongrass</i>	...	523.069	365.051	416.799

Catatan/Note: \* Angka sementara/Preliminary figures

Sumber/Source: BPS, Statistik Pertanian Hortikultura SPH-TBF/BPS-Statistics Indonesia, Agricultural Statistic for Horticulture SPH-TBF

**Tabel**  
**Table** 5.1.9

**Luas Panen Tanaman Hias Menurut Kecamatan dan Jenis Tanaman di Kabupaten Kampar (m<sup>2</sup>), 2022 dan 2023**  
**Harvested Area of Ornamental Plants by District and Kind of Plant in Kampar Regency (m<sup>2</sup>), 2022 dan 2023**

Kecamatan District	Angrek Pot/Potted Orchid		Anggrek Potong/Cut Orchid	
	2022	2023*	2022	2023*
(1)	(2)	(3)	(4)	(5)
Kampar Kiri	-	-	300	150
Kampar Kiri Hulu	-	50	-	-
Kampar Kiri Hilir	-	-	-	-
Gunung Sahilan	-	-	-	-
Kampar Kiri Tengah	-	-	-	-
XIII Koto Kampar	-	-	-	-
Koto Kampar Hulu	-	-	-	-
Kuok	-	-	-	-
Salo	-	-	-	-
Tapung	-	-	225	120
Tapung Hulu	-	-	-	-
Tapung Hilir	30	15	100	200
Bangkinang Kota	-	-	-	-
Bangkinang	-	-	-	-
Kampar	-	-	-	-
Kampa	-	-	-	-
Rumbio Jaya	-	-	-	-
Kampar Utara	-	-	-	-
Tambang	-	-	-	-
Siak Hulu	-	-	-	-
Perhentian Raja	-	-	-	-
<b>Kabupaten Kampar</b>	<b>30</b>	<b>65</b>	<b>625</b>	<b>470</b>

Lanjutan Tabel/*Continued Table* 5.1.9

Kecamatan <i>District</i>	Krisan/ <i>Chrysantemum</i>		Mawar/ <i>Rose</i>	
	2022	2023*	2022	2023*
(1)	(2)	(3)	(4)	(5)
Kampar Kiri	330	100	600	450
Kampar Kiri Hulu	-	-	-	-
Kampar Kiri Hilir	-	-	-	-
Gunung Sahilan	-	-	-	-
Kampar Kiri Tengah	-	-	-	-
XIII Koto Kampar	-	-	-	-
Koto Kampar Hulu	-	-	-	-
Kuok	-	-	20	-
Salo	-	3	-	40
Tapung	-	-	190	135
Tapung Hulu	-	-	-	-
Tapung Hilir	-	50	80	25
Bangkinang Kota	-	-	-	-
Bangkinang	-	-	-	-
Kampar	-	-	-	-
Kampa	-	-	-	-
Rumbio Jaya	-	-	-	-
Kampar Utara	-	-	-	-
Tambang	-	-	21	6
Siak Hulu	-	-	-	-
Perhentian Raja	-	-	-	-
<b>Kabupaten Kampar</b>	<b>330</b>	<b>153</b>	<b>911</b>	<b>656</b>

Lanjutan Tabel/*Continued Table* 5.1.9

Kecamatan <i>District</i>	Sri Rejeki/Aglaonema		Bugenvil	
	2022	2023*	2022	2023*
(1)	(2)	(3)	(4)	(5)
Kampar Kiri	-	-	-	-
Kampar Kiri Hulu	-	-	-	-
Kampar Kiri Hilir	-	-	-	-
Gunung Sahilan	-	-	-	-
Kampar Kiri Tengah	-	-	-	-
XIII Koto Kampar	-	-	-	-
Koto Kampar Hulu	-	-	-	-
Kuok	300	-	3.460	-
Salo	-	-	-	-
Tapung	-	-	-	-
Tapung Hulu	-	-	-	-
Tapung Hilir	1.300	50	-	-
Bangkinang Kota	-	-	-	-
Bangkinang	-	-	-	-
Kampar	-	-	-	-
Kampa	-	-	-	-
Rumbio Jaya	-	-	-	-
Kampar Utara	-	-	-	-
Tambang	42	-	32	-
Siak Hulu	-	-	-	-
Perhentian Raja	-	-	-	-
<b>Kabupaten Kampar</b>	<b>1.642</b>	<b>50</b>	<b>3.492</b>	<b>-</b>

Catatan/Note: \* Angka sementara/*Preliminary figures*

Sumber/Source: BPS, Statistik Pertanian Hortikultura SPH-TBF/BPS-Statistics Indonesia, *Agricultural Statistic for Horticulture SPH-TBF*

**Tabel 5.1.10**      **Produksi Tanaman Hias Menurut Kecamatan dan Jenis Tanaman di Kabupaten Kampar (tangkai), 2022 dan 2023**  
**Table**              **Production of Ornamental Plants by District and Kind of Plant in Kampar Regency (stalks), 2022 dan 2023**

Kecamatan <i>District</i>	Angrek Pot <sup>1</sup> /Potted Orchid <sup>1</sup>		Anggrek Potong/Cut Orchid	
	2022	2023 <sup>1</sup>	2022	2023 <sup>1</sup>
(1)	(2)	(3)	(4)	(5)
Kampar Kiri	-	-	300	150
Kampar Kiri Hulu	-	50	-	-
Kampar Kiri Hilir	-	-	-	-
Gunung Sahilan	-	-	-	-
Kampar Kiri Tengah	-	-	-	-
XIII Koto Kampar	-	-	-	-
Koto Kampar Hulu	-	-	-	-
Kuok	-	-	-	-
Salo	-	-	-	-
Tapung	-	-	225	120
Tapung Hulu	-	-	-	-
Tapung Hilir	30	15	100	200
Bangkinang Kota	-	-	-	-
Bangkinang	-	-	-	-
Kampar	-	-	-	-
Kampa	-	-	-	-
Rumbio Jaya	-	-	-	-
Kampar Utara	-	-	-	-
Tambang	-	-	-	-
Siak Hulu	-	-	-	-
Perhentian Raja	-	-	-	-
<b>Kabupaten Kampar</b>	<b>30</b>	<b>65</b>	<b>625</b>	<b>470</b>

Lanjutan Tabel/Continued Table 5.1.10

Kecamatan District	Krisan/Chrysantemum		Mawar/Rose	
	2022	2023*	2022	2023*
(1)	(2)	(3)	(4)	(5)
Kampar Kiri	330	100	600	450
Kampar Kiri Hulu	-	-	-	-
Kampar Kiri Hilir	-	-	-	-
Gunung Sahilan	-	-	-	-
Kampar Kiri Tengah	-	-	-	-
XIII Koto Kampar	-	-	-	-
Koto Kampar Hulu	-	-	-	-
Kuok	-	-	83	-
Salo	-	3	-	40
Tapung	-	-	190	135
Tapung Hulu	-	-	-	-
Tapung Hilir	-	50	80	25
Bangkinang Kota	-	-	-	-
Bangkinang	-	-	-	-
Kampar	-	-	-	-
Kampa	-	-	-	-
Rumbio Jaya	-	-	-	-
Kampar Utara	-	-	-	-
Tambang	-	-	37	6
Siak Hulu	-	-	-	-
Perhentian Raja	-	-	-	-
<b>Kabupaten Kampar</b>	<b>330</b>	<b>153</b>	<b>990</b>	<b>656</b>

Lanjutan Tabel/*Continued Table* 5.1.10

Kecamatan <i>District</i>	Sri Rejeki <sup>1</sup> /Aglaonema <sup>1</sup>		Bugenvil <sup>1</sup>	
	2022	2023*	2022	2023*
(1)	(2)	(3)	(4)	(5)
Kampar Kiri	-	-	-	-
Kampar Kiri Hulu	-	-	-	-
Kampar Kiri Hilir	-	-	-	-
Gunung Sahilan	-	-	-	-
Kampar Kiri Tengah	-	-	-	-
XIII Koto Kampar	-	-	-	-
Koto Kampar Hulu	-	-	-	-
Kuok	300	-	3.460	-
Salo	-	-	-	-
Tapung	-	-	-	-
Tapung Hulu	-	-	-	-
Tapung Hilir	1.300	50	-	-
Bangkinang Kota	-	-	-	-
Bangkinang	-	-	-	-
Kampar	-	-	-	-
Kampa	-	-	-	-
Rumbio Jaya	-	-	-	-
Kampar Utara	-	-	-	-
Tambang	42	-	32	-
Siak Hulu	-	-	-	-
Perhentian Raja	-	-	-	-
<b>Kabupaten Kampar</b>	<b>1.642</b>	<b>50</b>	<b>3.492</b>	<b>-</b>

Catatan/Note: <sup>1</sup> Satuan produksi dalam pohon/*The unit of production are tree*

\* Angka sementara/*Preliminary figures*

Sumber/Source: BPS, Statistik Pertanian Hortikultura SPH-TBF/BPS-Statistics Indonesia, *Agricultural Statistic for Horticulture SPH-TBF*

**Tabel 5.1.11 Luas Panen Tanaman Hias Menurut Jenis Tanaman di Kabupaten Kampar (m<sup>2</sup>), 2020 - 2023**  
**Harvested Area of Ornamental Plants by Kind of Plant in Kampar Regency (m<sup>2</sup>), 2022 - 2023**

Jenis Tanaman Kind of Plants	2020	2021	2022	2023*
(1)	(2)	(3)	(4)	(5)
Sri Rejeki/ <i>Aglaonema</i>	-	3.322	1.642	50
Anggrek Pot/ <i>Potted Orchid</i>	...	6	30	65
Anggrek Potong/ <i>Cut Orchid</i>	...	862	625	470
Anthurium Bunga/ <i>Flamingo Lily Flower</i>	-	531	500	110
Bromelia	...	-	-	-
Bugenvil	...	407	3.492	-
Hanjuang/ <i>Cordyline</i>	-	-	-	-
Dracaena/ <i>Dracaena</i>	-	-	-	-
Herbras/ <i>Gerbera</i>	-	80	20	10
Pisang-Pisangan/ <i>Heliconia</i>	-	1.240	1.423	192
Soka/ <i>Ixora</i>	-	410	1.966	151
Krisan/ <i>Chrysantemum</i>	-	570	330	153
Mawar/ <i>Rose</i>	-	1.441	911	656
Melati/ <i>Jasmine</i>	-	855	1.543	189
Pakis/ <i>Leather Leaf Fern</i>	-	1.167	1.184	250
Palem <sup>1</sup> / <i>Palm</i> <sup>1</sup>	-	252	573	175
Phylodendron/ <i>Phylodendron</i>	-	-	-	-
Puring/ <i>Croton</i>	...	-	-	-
Pedang-Pedangan/ <i>Sansevieria</i>	-	1.134	684	130
Sedap Malam/ <i>Tuberose</i>	-	2.520	2.520	1.560

Catatan/Note: <sup>1</sup> Satuan luas panen dalam pohon/The unit of harvested area are tree

\* Angka sementara/Preliminary figures

Sumber/Source: BPS, Statistik Pertanian Hortikultura SPH-TBF/BPS-Statistics Indonesia, Agricultural Statistic for Horticulture SPH-TBF

**Tabel 5.1.12**      **Produksi Tanaman Hias Menurut Jenis Tanaman di Kabupaten Kampar (tangkai), 2020 - 2023**  
**Production of Ornamental Plants by Kind of Plant in Kampar Regency (stalks), 2020 - 2023**

Jenis Tanaman Kind of Plants	2020	2021	2022	2023 <sup>1</sup>
(1)	(2)	(3)	(4)	(5)
Sri Rejeki <sup>1</sup> / <i>Aglaonema</i> <sup>1</sup>	-	3.946	1.642	50
Anggrek Pot <sup>1</sup> / <i>Potted Orchid</i> <sup>1</sup>	...	50	30	65
Anggrek Potong/ <i>Cut Orchid</i>	...	1.592	625	470
Anthurium Bunga/ <i>Flamingo Lily Flower</i>	-	854	500	110
Bromelia <sup>1</sup>	...	-	-	-
Bugenvil <sup>1</sup>	...	425	3.492	-
Hanjuang <sup>1</sup> / <i>Cordyline</i> <sup>1</sup>	-	-	-	-
Dracaena <sup>1</sup> / <i>Dracaena</i> <sup>1</sup>	-	-	-	-
Herbras/ <i>Gerbera</i>	-	460	20	10
Pisang-Pisangan/ <i>Heliconia</i>	-	2.099	1.437	192
Soka <sup>1</sup> / <i>Ixora</i> <sup>1</sup>	-	750	1.966	151
Krisan/ <i>Chrysantemum</i>	-	1.000	330	153
Mawar/ <i>Rose</i>	-	2.581	990	656
Melati/ <i>Jasmine</i>	-	1.345	391	54
Pakis <sup>1</sup> / <i>Leather Leaf Fern</i> <sup>1</sup>	-	2.335	1.184	260
Palem <sup>1</sup> / <i>Palm</i> <sup>1</sup>	-	319	573	175
Phylodendron <sup>1</sup> / <i>Phylodendron</i> <sup>1</sup>	-	-	-	-
Puring <sup>1</sup> / <i>Croton</i> <sup>1</sup>	...	-	-	-
Pedang-Pedangan <sup>1</sup> / <i>Sansevieria</i> <sup>1</sup>	-	1.730	684	130
Sedap Malam/ <i>Tuberose</i>	-	7.580	2.520	1.560

Catatan/Note: <sup>1</sup> Satuan produksi dalam pohon/The unit of production are tree

\* Angka sementara/Preliminary figures

Sumber/Source: BPS, Statistik Pertanian Hortikultura SPH-TBF/BPS-Statistics Indonesia, Agricultural Statistic for Horticulture SPH-TBF

**Tabel**  
**Table** 5.1.13

**Produksi Buah-buahan Menurut Kecamatan dan Jenis Tanaman di Kabupaten Kampar (kuintal), 2022 and 2023**  
**Production of Fruits by District and Kind of Plant in Kampar Regency (kuintal), 2022 and 2023**

Kecamatan <i>District</i>	Mangga/Mango		Durian/Durian	
	2022	2023*	2022	2023*
(1)	(2)	(3)	(4)	(5)
Kampar Kiri	757	415	2.530	2.044
Kampar Kiri Hulu	930	344	8.680	5.530
Kampar Kiri Hilir	1.105	126	2.640	519
Gunung Sahilan	9	30	220	36
Kampar Kiri Tengah	66	107	30	234
XIII Koto Kampar	870	193	1.424	224
Koto Kampar Hulu	3.733	183	24.342	2.942
Kuok	13.018	-	4.235	494
Salo	1.392	682	2.013	674
Tapung	2.655	1.647	15.326	11.906
Tapung Hulu	1.337	73	403	1.060
Tapung Hilir	830	1.151	3.960	2.610
Bangkinang Kota	240	8	132	6
Bangkinang	215	613	436	533
Kampar	1.176	365	331	235
Kampa	1.505	863	11.275	8.104
Rumbio Jaya	6.840	6.317	19.920	9.028
Kampar Utara	7.233	1.331	3.490	206
Tambang	990	283	15.400	11.797
Siak Hulu	1.685	3.085	-	240
Perhentian Raja	560	503	55	34
<b>Kabupaten Kampar</b>	<b>47.146</b>	<b>18.319</b>	<b>116.842</b>	<b>58.456</b>

Lanjutan Tabel/*Continued Table* 5.1.13

Kecamatan <i>District</i>	Jeruk Siam/ <i>Orange/Tangerine</i>		Pisang/ <i>Banana</i>	
	2022	2023*	2022	2023*
(1)	(6)	(7)	(8)	(9)
Kampar Kiri	10.888	5.260	328	163
Kampar Kiri Hulu	5.760	3.540	600	790
Kampar Kiri Hilir	992	113	1.320	712
Gunung Sahilan	200	35	2.700	795
Kampar Kiri Tengah	-	-	264	206
XIII Koto Kampar	421	451	350	184
Koto Kampar Hulu	6.768	748	4.205	1.128
Kuok	40.761	1.830	1.865	1.150
Salo	-	-	2.001	1.148
Tapung	14.019	3.058	2.402	2.494
Tapung Hulu	236	47	385	552
Tapung Hilir	-	-	825	1.048
Bangkinang Kota	2.160	16	480	126
Bangkinang	3.295	1.935	351	458
Kampar	2.512	738	480	295
Kampa	1.068	780	28.408	25.392
Rumbio Jaya	6.624	3.340	4.200	3.230
Kampar Utara	13.971	6.947	17.864	4.412
Tambang	825	4.080	3.790	1.281
Siak Hulu	83	102	113	73
Perhentian Raja	-	-	855	190
<b>Kabupaten Kampar</b>	<b>110.583</b>	<b>33.020</b>	<b>73.786</b>	<b>45.827</b>

Lanjutan Tabel/*Continued Table* 5.1.13

Kecamatan <i>District</i>	Pepaya/ <i>Papaya</i>		Salak/ <i>Snakefruit</i>	
	2022	2023*	2022	2023*
(1)	(10)	(11)	(12)	(13)
Kampar Kiri	1.289	555	22	41
Kampar Kiri Hulu	750	445	240	568
Kampar Kiri Hilir	1.857	1.158	-	-
Gunung Sahilan	460	1.675	-	-
Kampar Kiri Tengah	900	1.455	-	-
XIII Koto Kampar	138	22	-	-
Koto Kampar Hulu	316	128	-	-
Kuok	4.435	905	-	-
Salo	798	342	-	-
Tapung	9.105	7.123	1.299	1.855
Tapung Hulu	860	405	18	5
Tapung Hilir	890	457	390	1.270
Bangkinang Kota	360	35	-	-
Bangkinang	4.757	2.613	-	61
Kampar	282	113	-	-
Kampa	1.306	984	-	-
Rumbio Jaya	876	594	416	352
Kampar Utara	2.010	228	109	89
Tambang	3.600	708	-	-
Siak Hulu	3.140	1.040	-	-
Perhentian Raja	680	509	-	-
<b>Kabupaten Kampar</b>	<b>38.809</b>	<b>21.493</b>	<b>2.494</b>	<b>4.241</b>

Lanjutan Tabel/*Continued Table* 5.1.13

Kecamatan <i>District</i>	Nenas/Pineapple		Nangka/Cempedak/Jackfruit	
	2022	2023*	2022	2023*
(1)	(10)	(11)	(12)	(13)
Kampar Kiri	9	58	2.920	1.400
Kampar Kiri Hulu	42	28	2.550	2.115
Kampar Kiri Hilir	78	297	3.616	258
Gunung Sahilan	7	-	655	-
Kampar Kiri Tengah	-	70	1.385	595
XIII Koto Kampar	4	-	849	-
Koto Kampar Hulu	230	290	9.536	704
Kuok	54	41	17.704	1.100
Salo	-	-	8.157	2.146
Tapung	4.770	75.075	3.136	1.332
Tapung Hulu	91	186	712	103
Tapung Hilir	66	366	1.495	2.188
Bangkinang Kota	1	5	552	-
Bangkinang	-	-	1.875	1.145
Kampar	1	-	748	227
Kampa	-	-	5.275	2.467
Rumbio Jaya	-	-	3.817	1.971
Kampar Utara	65	101	4.892	2.027
Tambang	937.503	2.356.000	2.253	458
Siak Hulu	42	45	2.358	1.318
Perhentian Raja	12	1	670	787
<b>Kabupaten Kampar</b>	<b>942.975</b>	<b>2.432.563</b>	<b>75.154</b>	<b>22.340</b>

Catatan/Note: \* Angka sementara/*Preliminary figures*

Sumber/Source: BPS, Statistik Pertanian Hortikultura SPH-BST/BPS-*Statistics Indonesia, Agricultural Statistic for Horticulture SPH-BST*

**Tabel** 5.1.14 **Produksi Buah-Buahan dan Sayuran Tahunan Menurut Jenis Tanaman di Kabupaten Kampar (kuintal), 2020–2023**  
**Table** 5.1.14 **Production of Annual Fruits and Vegetables by Kind of Plant in Kampar Regency (quintal), 2020–2023**

Jenis Tanaman/ <i>Kind of Plants</i>	2020	2021	2022	2023*
(1)	(2)	(3)	(4)	(5)
<b>Buah–Buahan/Fruits:</b>				
Alpukat/ <i>Avocado</i>	4.050	3.238	3.599	1.971
Belimbing/ <i>Star Fruit</i>	5.077	5.631	5.388	2.263
Duku/Langsat/Kokosan/ <i>Duku</i>	20.467	20.499	20.759	7.768
Durian/ <i>Durian</i>	48.286	87.010	116.842	58.456
Jambu Biji/ <i>Guava</i>	32.184	16.072	46.805	12.365
Jambu Air/ <i>Water Apple</i>	43.433	19.257	30.926	18.367
Jeruk Siam/Keprok/ <i>Orange/Tangerine</i>	165.346	97.809	110.583	33.020
Jeruk Besar/ <i>Pomelo</i>	8.127	-	-	-
Mangga/ <i>Mango</i>	29.450	33.580	47.146	18.319
Manggis/ <i>Mangosteen</i>	32.822	41.344	46.547	23.779
Nangka/Cempedak/ <i>Jackfruit</i>	66.061	67.087	75.154	22.340
Nenas/ <i>Pineapple</i>	547.601	833.988	942.975	2.432.563
Pepaya/ <i>Papaya</i>	27.194	25.605	38.809	21.493
Pisang/ <i>Banana</i>	57.422	60.008	73.786	45.827
Rambutan/ <i>Rambutan</i>	19.626	51.423	55.057	10.756
Salak/ <i>Snakefruit</i>	11.482	2.679	2.494	4.241
Sawo/ <i>Sapodilla/Sawo</i>	13.665	9.620	8.701	5.334

Lanjutan Tabel/*Continued Table* 5.1.14

<b>Jenis Tanaman/Kind of Plants</b>	<b>2020</b>	<b>2021</b>	<b>2022</b>	<b>2023*</b>
(1)	(2)	(3)	(4)	(5)
Sirsak/ <i>Soursop</i>	1.858	442	721	1.117
Sukun/ <i>Breadfruit</i>	4.254	1.788	2.460	1.979
Anggur	1	-	-	-
Apel	-	-	-	-
Buah Naga	...	1.710	2.055	913
Jeruk Lemon	...	2.445	6.781	941
Lengkeng	...	8.345	8.612	2.104
<b>Sayuran/Vegetables:</b>				
Melinjo/ <i>Gnetum/Melinjo</i>	1.537	1.256	2.273	1.132
Petai/ <i>Twisted Cluster Bean</i>	2.248	3.539	4.767	3.082

Catatan/Note: \*Angka sementara/*Preliminary figures*

Sumber/Source: BPS, Statistik Pertanian Hortikultura SPH-BST/*BPS-Statistics Indonesia, Agricultural Statistic for Horticulture SPH-BST*

**Tabel**  
**Table** 5.1.15

**Jumlah Kelompok Tani Menurut Kecamatan di Kabupaten  
Kampar, 2023**  
*Number of Farmer Groups by District in Kampar Regency,  
2023*

Kecamatan <i>District</i>	Kelompok Tani/ <i>Farmer Groups</i>					Jumlah Anggota <i>Number of Members</i>	
	Pemula <i>Beginner</i>	Lanjut <i>Advanced</i>	Madya <i>Middle</i>	Utama <i>Main</i>	Belum Dikuuhkan Not Confirmed		Jumlah Total
(1)	(2)	(3)	(4)	(5)	(6)	(7)	(8)
Kampar Kiri	79	3	-	-	21	103	2.240
Kampar Kiri Hulu	61	14	-	-	17	92	1.732
Kampar Kiri Hilir	60	5	-	-	5	70	1.473
Gunung Sahilan	77	13	-	-	39	131	2.512
Kampar Kiri Tengah	62	14	1	-	45	122	2.366
XIII Koto Kampar	119	24	1	-	8	152	3.688
Koto Kampar Hulu	59	8	-	-	7	74	2.120
Kuok	95	25	6	-	9	135	3.849
Salo	49	15	3	-	4	71	2.742
Tapung	464	2	-	-	10	476	6.605
Tapung Hulu	242	2	-	-	21	265	3.952
Tapung Hilir	294	12	-	-	21	327	5.825
Bangkinang Kota	33	6	2	-	15	56	844
Bangkinang	107	49	14	1	13	184	3.960
Kampar	73	33	7	-	20	133	3.020
Kampa	54	24	1	-	-	79	2.062
Rumbio Jaya	27	66	11	-	12	116	2.654
Kampar Utara	60	29	5	-	11	105	2.202
Tambang	58	29	1	-	24	112	2.599
Siak Hulu	92	23	1	-	2	118	1.851
Perhentian Raja	81	3	-	-	9	93	1.901
<b>Kabupaten Kampar</b>	<b>2.246</b>	<b>399</b>	<b>55</b>	<b>1</b>	<b>313</b>	<b>3.014</b>	<b>59.772</b>

Catatan/Note: -

Sumber/Source: Dinas Pertanian Tanaman Pangan dan Hortikultura Kabupaten Kampar/*Food Crops and Horticulture Agriculture Service of Kampar Regency*

**Tabel** 5.1.16 **Luas Tanah Menurut Penggunaan di Kabupaten Kampar (ha), 2023**  
**Table** 5.1.16 **Land Area by Utilization in Kampar Regency (ha), 2023**

Jenis Penggunaan <i>Utilization</i>	Jumlah <i>Total</i>	Persentase <i>Percentage</i>
(1)	(2)	(3)
Tanah Sawah/ <i>Wet Field</i>	3.080	0,27
Lahan Bukan Pertanian/ <i>Non-Agriculture Land</i>	319.340	28,32
Tegal Kebun/ <i>Bareland Garden</i>	72.311	6,41
Ladang Huma/ <i>Shifting Cultivation</i>	29.406	2,61
Padang Rumput/ <i>Grassland</i>	6.489	0,58
Rawa/ <i>Marsland</i>	-	0,00
Kolam/ <i>Fish Pond</i>	-	0,00
Sementara Tidak Diusahakan/ <i>Preliminary Land Not Cultivated</i>	107.512	9,53
Hutan/ <i>Forest</i>	117.041	10,38
Perkebunan/ <i>Dry Field</i>	449.518	39,87
Lain-lain/ <i>Others</i>	22.875	2,03
<b>Jumlah Total</b>	<b>1.127.572</b>	<b>100</b>

Catatan/Note: Hutan merupakan hutan rakyat dan hutan negara/*Forests are community forests and state forests*

Sumber/Source: Dinas Pertanian Tanaman Pangan dan Hortikultura Kabupaten Kampar/*Food Crops and Horticulture Agriculture Service of Kampar Regency*

**Tabel 5.1.17** Luas Area Tanam, Luas Area Panen dan Produksi Tanaman Pangan Menurut Komoditi di Kabupaten Kampar, 2023  
**Table 5.1.17** *Planted Area, Harvested Area and Production of Corps by Commodity in Kampar Regency, 2023*

Komoditi Commodity	Luas Area Tanam (Ha) Planted Area (Ha)	Luas Area Panen (Ha) Harvested Area (Ha)	Produksi (Ton) Production (Ton)	Target Produksi 2023 (Ton/Ha) Production Goal in 2023 (Ton/Ha)
(1)	(2)	(3)	(4)	(5)
Padi/Rice	3.733	3.283	18.740,71	33.649
Jagung/Corn	1.049	650	4.083,10	9.359
Kedelai/Soy	22	24	84,00	1.619
Kacang Tanah/Ground Nut	169	173	511,00	17.442
Kacang Hijau/Mung Beans	27	28	43,00	-
Ubi Kayu/Cassava	241	240	5.485,40	-
Ubi Jalar/Sweet Potato	37	42	511,00	-
Talas/Taro	27	27	316,00	-
<b>Jumlah Total</b>	<b>5.305</b>	<b>4.467</b>	<b>29.774,21</b>	<b>62.069</b>

Catatan/Note: Target Produksi Tanaman Pangan Tahun 2023 (Renstra Tahun 2023-2026) = 62 069 Ton/Ha/Production Goal in 2023 (Renstra 2023-2024) = 62 069 Ton/Ha

Sumber/Source: Dinas Pertanian Tanaman Pangan dan Hortikultura Kabupaten Kampar/Food Crops and Horticulture Agriculture Service of Kampar Regency

## 5.2 PERKEBUNAN ESTATE CROPS

**Tabel**  
**Table** 5.2.1

**Luas Areal Tanaman Perkebunan Menurut Kecamatan dan Jenis Tanaman di Kabupaten Kampar (ha), 2022 dan 2023\***

*Planted Area of Estate Crops by District and Type of Crops in Kampar Regency (ha), 2022 and 2023\**

Kecamatan <i>District</i>	Kelapa Sawit/Oil Palm		Kelapa/Coconut	
	2022	2023*	2022	2023*
(1)	(2)	(3)	(4)	(5)
Kampar Kiri	23.720	31.998	164	164
Kampar Kiri Hulu	1.019	1.071	160	160
Kampar Kiri Hilir	7.394	15.594	41	41
Gunung Sahilan	6.810	10.942	119	119
Kampar Kiri Tengah	13.089	18.562	48	48
XIII Koto Kampar	7.911	8.625	152	152
Koto Kampar Hulu	2.924	19.062	52	52
Kuok	4.933	7.006	69	69
Salo	3.673	15.140	38	38
Tapung	55.255	78.679	-	-
Tapung Hulu	62.545	112.329	42	42
Tapung Hilir	52.355	93.451	7	7
Bangkinang Kota	1.618	1.799	50	50
Bangkinang	11.325	18.890	69	69
Kampar	3.292	10.600	121	121
Kampa	5.564	8.320	83	83
Rumbio Jaya	4.712	7.458	79	79
Kampar Utara	3.412	5.703	61	61
Tambang	13.842	15.252	163	163
Siak Hulu	17.577	21.492	117	117
Perhentian Raja	3.368	7.972	39	39
<b>Kabupaten Kampar</b>	<b>306.338</b>	<b>509.945</b>	<b>1.674</b>	<b>1.674</b>

Lanjutan Tabel/*Continued Table 5.2.1*

Kecamatan <i>District</i>	Karet/ <i>Rubber</i>		Kakao/ <i>Cocoa</i>	
	2022	2023*	2022	2023*
(1)	(6)	(7)	(8)	(9)
Kampar Kiri	5.508	4.724	1,00	-
Kampar Kiri Hulu	15.677	8.971	3,25	3
Kampar Kiri Hilir	2.713	2.640	13,00	13
Gunung Sahilan	2.498	927	-	-
Kampar Kiri Tengah	1.992	908	0,90	1
XIII Koto Kampar	12.784	8.745	1,35	1
Koto Kampar Hulu	5.322	3.192	4,00	4
Kuok	6.830	6.020	3,60	4
Salo	2.956	1.973	6,90	7
Tapung	1.031	724	22,00	22
Tapung Hulu	657	3.530	5,32	5
Tapung Hilir	172	12	4,11	6
Bangkinang Kota	549	418	5,35	5
Bangkinang	2.300	1.077	3,60	4
Kampar	3.796	2.843	26,47	26
Kampa	1.397	610	16,55	17
Rumbio Jaya	1.636	1.238	15,00	15
Kampar Utara	4.091	2.903	23,75	24
Tambang	2.742	2.693	71,25	71
Siak Hulu	1.664	1.304	2,25	2
Perhentian Raja	181	181	105,00	55
<b>Kabupaten Kampar</b>	<b>76.496</b>	<b>55.632</b>	<b>334,65</b>	<b>285</b>

Lanjutan Tabel/*Continued Table* 5.2.1

Kecamatan <i>District</i>	Gambir/Gambir		Pinang/Pinang	
	2022	2023*	2022	2023*
(1)	(10)	(11)	(12)	(13)
Kampar Kiri	-	-	24	24
Kampar Kiri Hulu	898	680	-	-
Kampar Kiri Hilir	2	2	-	-
Gunung Sahilan	-	-	-	-
Kampar Kiri Tengah	-	-	15	15
XIII Koto Kampar	690	690	-	-
Koto Kampar Hulu	267	270	-	-
Kuok	-	-	-	-
Salo	-	-	8	8
Tapung	-	-	-	-
Tapung Hulu	-	-	-	-
Tapung Hilir	-	-	-	-
Bangkinang Kota	-	-	11	11
Bangkinang	-	-	-	-
Kampar	-	-	-	-
Kampa	-	-	27	27
Rumbio Jaya	-	-	2	2
Kampar Utara	-	-	-	-
Tambang	-	-	-	-
Siak Hulu	-	-	22	22
Perhentian Raja	-	-	-	-
<b>Kabupaten Kampar</b>	<b>1.857</b>	<b>1.642</b>	<b>109</b>	<b>109</b>

Catatan/Note: \* Angka sementara/*Preliminary figures*

Sumber/Source: Dinas Perkebunan, Peternakan dan Kesehatan Hewan Kabupaten Kampar/*Plantation, Livestock and Animal Health Service of Kampar Regency*

**Tabel**  
**Table** 5.2.2

**Produksi Perkebunan Menurut Kecamatan dan Jenis Tanaman di Kabupaten Kampar (ton), 2022 dan 2023\***  
**Production of Estate by District and Type of Crops in Kampar Regency (ton), 2022 and 2023\***

Kecamatan District	Kelapa Sawit/Oil Palm		Kelapa/Coconut	
	2022	2023*	2022	2023*
(1)	(2)	(3)	(4)	(5)
Kampar Kiri	254.119,00	364.576,48	22,63	22,65
Kampar Kiri Hulu	3.590,00	4.956,00	25,95	29,95
Kampar Kiri Hilir	54.039,00	118.839,00	7,50	7,50
Gunung Sahilan	12.291,00	30.703,20	28,50	28,50
Kampar Kiri Tengah	76.104,00	145.722,80	11,00	11,00
XIII Koto Kampar	79.555,00	29.883,80	30,00	30,00
Koto Kampar Hulu	22.108,00	226.289,60	15,80	15,80
Kuok	16.875,00	29.616,00	2,90	5,50
Salo	3.594,00	188.808,76	6,50	6,50
Tapung	479.948,00	801.383,00	-	-
Tapung Hulu	738.985,00	1.668.218,40	17,50	17,50
Tapung Hilir	486.021,00	920.892,40	5,00	5,00
Bangkinang Kota	17.115,00	17.115,00	4,30	4,30
Bangkinang	102.483,00	207.687,96	15,60	15,60
Kampar	11.340,00	64.260,00	44,00	44,00
Kampa	70.589,80	99.744,92	48,00	48,00
Rumbio Jaya	60.990,20	67.605,60	21,00	22,00
Kampar Utara	42.970,00	48.464,00	21,50	21,50
Tambang	82.329,00	82.329,00	72,60	72,60
Siak Hulu	126.502,00	201.914,40	34,00	34,00
Perhentian Raja	17.223,00	108.994,32	17,50	17,50
<b>Kabupaten Kampar</b>	<b>2.758.771,00</b>	<b>5.428.007,64</b>	<b>451,78</b>	<b>463,40</b>

Lanjutan Tabel/*Continued Table 5.2.2*

Kecamatan <i>District</i>	Karet/Rubber		Kakao/Cocoa	
	2022	2023*	2022	2023*
(1)	(10)	(11)	(12)	(13)
Kampar Kiri	1.825,00	1.312,68	-	-
Kampar Kiri Hulu	20.933,00	14.583,26	0,12	0,42
Kampar Kiri Hilir	2.068,00	2.150,72	1,00	1,00
Gunung Sahilan	1.688,00	929,08	-	-
Kampar Kiri Tengah	1.678,70	403,82	-	0,17
XIII Koto Kampar	9.643,00	6.065,76	-	-
Koto Kampar Hulu	3.976,00	4.678,12	1,00	1,00
Kuok	3.032,00	2.616,00	1,20	2,30
Salo	4.260,00	2.598,48	1,50	1,50
Tapung	881,00	1.166,40	3,25	4,60
Tapung Hulu	515,00	380,16	-	-
Tapung Hilir	14,40	17,28	-	-
Bangkinang Kota	190,00	248,40	-	0,25
Bangkinang	1.611,00	1.370,00	-	1,60
Kampar	1.385,71	2.354,44	-	-
Kampa	765,00	793,60	5,06	5,06
Rumbio Jaya	1.129,00	1.997,00	2,40	2,45
Kampar Utara	2.193,00	3.373,06	2,53	2,53
Tambang	3.126,00	4.581,12	18,49	18,49
Siak Hulu	1.714,00	2.682,08	-	-
Perhentian Raja	37,00	38,00	8,87	8,87
<b>Kabupaten Kampar</b>	<b>62.664,81</b>	<b>54.344,46</b>	<b>45,42</b>	<b>56,24</b>

Lanjutan Tabel/*Continued Table 5.2.2*

Kecamatan <i>District</i>	Gambir/ <i>Gambir</i>		Pinang/ <i>Pinang</i>	
	2022	2023*	2022	2023*
(1)	(14)	(15)	(16)	(17)
Kampar Kiri	-	-	-	5,90
Kampar Kiri Hulu	83,00	83,00	-	-
Kampar Kiri Hilir	1,00	0,50	-	-
Gunung Sahilan	-	-	-	-
Kampar Kiri Tengah	-	-	2,00	1,70
XIII Koto Kampar	451,00	451,00	-	-
Koto Kampar Hulu	752,00	752,00	-	-
Kuok	-	-	-	-
Salo	-	-	2,00	2,70
Tapung	-	-	-	-
Tapung Hulu	-	-	-	-
Tapung Hilir	-	-	-	-
Bangkinang Kota	-	-	1,00	1,30
Bangkinang	-	-	-	-
Kampar	-	-	-	-
Kampa	-	-	13,00	13,00
Rumbio Jaya	-	-	-	0,40
Kampar Utara	-	-	-	-
Tambang	-	-	-	-
Siak Hulu	-	-	10,00	10,00
Perhentian Raja	-	-	-	-
<b>Kabupaten Kampar</b>	<b>1.287 ,00</b>	<b>1.294,50</b>	<b>28 ,00</b>	<b>42,00</b>

Catatan/*Note*: \* Angka sementara/*Preliminary figures*

Sumber/*Source*: Dinas Perkebunan, Peternakan dan Kesehatan Hewan Kabupaten Kampar/*Plantation, Livestock and Animal Health Service of Kampar Regency*

**Tabel 5.2.3** Luas Areal Tanaman Perkebunan Rakyat Menurut Jenis Tanaman di Kabupaten Kampar (ha), 2019–2023\*  
**Planted Area of Estate Crops by Type of Crops in Kampar Regency (ha), 2019–2023\***

Jenis Tanaman Kind of Plants	2019	2020	2021	2022	2023*
(1)	(2)	(3)	(4)	(5)	(6)
<b>Tanaman Tahunan</b> <b>Perennial Crops</b>					
Karet/Rubber	90.199,00	90.155,00	90.234,00	76.496,00	52.318,00
Kelapa/Coconut	1.716,00	1.628,00	1.674,00	1.674,00	1.673,50
Kelapa sawit/Oil palm	226.085,00	226.003,00	226.169,00	306.338,00	326.039,53
Gambir/Gambir					1.642,00
Kakao/Cocoa	334,00	336,00	335,00	335,00	285,30
Pinang/Pinang					109,00
Jambu mete/Cashew nut	...	...	...	...	...
Pala/Nutmeg	...	...	...	...	...
Lada/Pepper	...	...	...	...	...
<b>Tanaman Semusim</b> <b>Seasonal Crops</b>					
Tebu/Sugar cane	...	...	...	...	...
Tembakau/Tobacco	...	...	...	...	...
Nilam/Patchouli	...	...	...	...	...

Catatan/Note: \* Angka sementara/Preliminary figures

Sumber/Source: Dinas Perkebunan, Peternakan dan Kesehatan Hewan Kabupaten Kampar/Plantation, Livestock and Animal Health Service of Kampar Regency

Tabel  
Table 5.2.4

**Produksi Tanaman Perkebunan Rakyat Menurut Jenis Tanaman di Kabupaten Kampar (Ton), 2019–2023\***  
**Planted Area of Estate Crops by Type of Crops in Kampar Regency (Ton), 2019–2023\***

Jenis Tanaman Kind of Plants	2019	2020	2021	2022	2023*
(1)	(2)	(3)	(4)	(5)	(6)
<b>Tanaman Tahunan</b> <b>Perennial Crops</b>					
Karet/Rubber	69.462,00	69.462,00	76.244,00	62.665,00	54.339,46
Kelapa/Coconut	428,00	424,00	450,00	452,00	459,40
Kelapa sawit/Oil palm	2.703.547,00	2.703.547,00	2.868.627,00	2.758.771,00	2.465.986,08
Gambir/Gambir					1.286,50
Kakao/Cocoa	43,00	44,00	44,00	45,00	50,24
Pinang/Pinang					35,00
Jambu mete/Cashew nut	...	...	...	...	...
Pala/Nutmeg	...	...	...	...	...
Lada/Pepper	...	...	...	...	...
<b>Tanaman Semusim</b> <b>Seasonal Crops</b>					
Tebu/Sugar cane	...	...	...	...	...
Tembakau/Tobacco	...	...	...	...	...
Nilam/Patchouli	...	...	...	...	...

Catatan/Note: \* Angka sementara/Preliminary figures

Sumber/Source: Dinas Perkebunan, Peternakan dan Kesehatan Hewan Kabupaten Kampar/Plantation, Livestock and Animal Health Service of Kampar Regency

### 5.3 PETERNAKAN LIVESTOCK

**Tabel** 5.3.1 **Jumlah Ternak Menurut Kecamatan dan Jenis Ternak di Kabupaten Kampar, 2023**  
*Number of Livestock by District and Type of Livestock in Kampar Regency, 2023*

Kecamatan <i>District</i>	Sapi/ <i>Cow</i>		Kerbau/ <i>Bufallo</i>	
	Jantan <i>Male</i>	Betina <i>Female</i>	Jantan <i>Male</i>	Betina <i>Female</i>
(1)	(2)	(3)	(4)	(5)
Kampar Kiri	203	726	800	3.944
Kampar Kiri Hulu	26	78	190	702
Kampar Kiri Hilir	114	388	91	198
Gunung Sahilan	766	1.371	62	142
Kampar Kiri Tengah	745	1.489	-	12
XIII Koto Kampar	121	293	41	165
Koto Kampar Hulu	97	258	86	197
Kuok	140	536	273	963
Salo	67	205	96	445
Tapung	1.573	3.019	26	39
Tapung Hulu	1.043	4.075	2	8
Tapung Hilir	1.884	4.426	9	13
Bangkinang Kota	11	34	19	52
Bangkinang	185	1.930	259	338
Kampar	160	408	71	110
Kampa	197	451	69	91
Rumbio Jaya	250	758	161	430
Kampar Utara	128	438	69	271
Tambang	229	680	58	335
Siak Hulu	320	1.076	209	580
Perhentian Raja	147	132	1	4
<b>Kabupaten Kampar</b>	<b>8.406</b>	<b>22.771</b>	<b>2.592</b>	<b>9.039</b>

Lanjutan Tabel/*Continued Table 5.3.1*

Kecamatan <i>District</i>	Kambing/Goat		Domba/Sheep	
	Jantan <i>Male</i>	Betina <i>Female</i>	Jantan <i>Male</i>	Betina <i>Female</i>
(1)	(6)	(7)	(8)	(9)
Kampar Kiri	1.283	1.440	29	56
Kampar Kiri Hulu	342	651	-	-
Kampar Kiri Hilir	111	200	-	-
Gunung Sahilan	130	330	-	-
Kampar Kiri Tengah	635	745	86	172
XIII Koto Kampar	328	357	-	8
Koto Kampar Hulu	330	360	-	-
Kuok	654	869	18	36
Salo	334	413	16	34
Tapung	622	1.431	141	284
Tapung Hulu	488	1.406	59	119
Tapung Hilir	363	724	246	493
Bangkinang Kota	80	70	-	-
Bangkinang	246	206	-	-
Kampar	262	377	-	-
Kampa	405	823	-	-
Rumbio Jaya	211	301	214	430
Kampar Utara	224	341	-	-
Tambang	422	614	-	-
Siak Hulu	362	492	4	9
Perhentian Raja	142	230	-	2
<b>Kabupaten Kampar</b>	<b>7.974</b>	<b>12.380</b>	<b>813</b>	<b>1.643</b>

Catatan/Note: -

Sumber/Source: Dinas Perkebunan, Peternakan dan Kesehatan Hewan Kabupaten Kampar/*Plantation, Livestock and Animal Health Service of Kampar Regency*

**Tabel 5.3.2** **Populasi Unggas Menurut Kecamatan dan Jenis Unggas di Kabupaten Kampar, 2023**  
***Poultry Population by District and Type of Poultry in Kampar Regency, 2023***

Kecamatan <i>District</i>	Ayam Ras Petelur/ <i>Layer</i>	Ayam Ras Pedaging/ <i>Boiler</i>	Ayam Buras/ <i>Domestic Hen</i>	Itik & Itik Manila/ <i>Duck &amp; Manila Duck</i>
(1)	(2)	(3)	(4)	(5)
Kampar Kiri	-	550.000	54.700	3.295
Kampar Kiri Hulu	-	25.000	15.015	475
Kampar Kiri Hilir	-	280.000	6.500	600
Gunung Sahilan	-	215.000	-	-
Kampar Kiri Tengah	-	1.340.000	4.200	2.780
XIII Koto Kampar	1.100	230.000	-	148
Koto Kampar Hulu	6.000	685.000	4.328	-
Kuok	-	275.000	4.775	-
Salo	14.000	170.000	2.118	537
Tapung	1.100	2.540.000	19.907	4.121
Tapung Hulu	-	570.000	31.350	1.368
Tapung Hilir	-	2.327.500	40.900	4.335
Bangkinang Kota	3.000	226.500	1.570	464
Bangkinang	-	2.650.000	16.763	544
Kampar	-	180.000	17.300	625
Kampa	-	625.000	18.167	1.326
Rumbio Jaya	-	2.015.000	8.280	6.663
Kampar Utara	-	440.000	6.598	180
Tambang	-	1.280.000	13.857	4.290
Siak Hulu	55.000	145.000	10.050	518
Perhentian Raja	-	1.415.000	10.780	645
<b>Kabupaten Kampar</b>	<b>80.200</b>	<b>18.184.000</b>	<b>287.158</b>	<b>32.914</b>

Catatan/Note: -

Sumber/Source: Dinas Perkebunan, Peternakan dan Kesehatan Hewan Kabupaten Kampar/*Plantation, Livestock and Animal Health Service of Kampar Regency*

**Tabel**  
**Table** 5.3.3**Produksi Telur Menurut Jenis Unggas di Kabupaten  
Kampar, 2023**  
**Egg Production by Type of Poultry in Kampar Regency,  
2023**

Jenis Unggas Type of Poultry	Populasi (Ekor) Population (Head)	Populasi Produktif (Ekor) Productive Population (Head)	Produksi Telur (Butir) Egg Production (Egg)	Produksi Telur (Kg) Egg Production (Kg)
(1)	(2)	(3)	(4)	(5)
Ayam Ras Petelur/Layer	80.200	78.259	21.158.146	1.175.453
Ayam Buras/Domestic Hen	287.158	119.113	9.350.607	374.024
Itik/Duck	17.078	12.829	1.899.333	126.622
Itik Manila/Manila Duck	15.836	3.327	110.794	7.386
Puyuh/Quail	4.350	2.610	717.750	7.555
<b>Jumlah Total</b>	<b>404.622</b>	<b>216.138</b>	<b>33.236.630</b>	<b>1.691.040</b>

Catatan/Note: -

Sumber/Source: Dinas Perkebunan, Peternakan dan Kesehatan Hewan Kabupaten Kampar/Plantation, Livestock and Animal Health Service of Kampar Regency

**Tabel 5.3.4** Jumlah Ternak yang dipotong dan Produksi Daging Menurut Jenis Ternak di Kabupaten Kampar, 2023  
**Number of Livestock Slaughtered and Meat Production by Type of Livestock in Kampar Regency, 2023**

Jenis Ternak <i>Type of Livestock</i>	Jumlah Pematangan (Ekor) <i>Total (Head)</i>	Produksi Daging (kg) <i>Meat Production (kg)</i>
(1)	(2)	(3)
Sapi/ <i>Cow</i>	9.326	1.438.664
Kerbau/ <i>Buffalo</i>	5.958	1.042.574
Kambing/ <i>Goat</i>	5.575	70.523
Domba/ <i>Sheep</i>	1.002	12.788
Ayam Buras/ <i>Domestic Hen</i>	138.235	106.441
Ayam Pedaging/ <i>Broiller</i>	7.500.000	8.794.500
Ayam Ras Petelur/ <i>Layer</i>	39.692	49.198
Itik/ <i>Duck</i>	11.569	11.569
Itik Manila/ <i>Manila Duck</i>	5.405	5.405
Babi/ <i>Pig</i>	1.491	85.662
Burung Puyuh/ <i>Quail</i>	2.450	270
<b>Jumlah Total</b>	<b>7.720.703</b>	<b>11.617.594</b>

Catatan/*Note*: -

Sumber/*Source*: Dinas Perkebunan, Peternakan dan Kesehatan Hewan Kabupaten Kampar/*Plantation, Livestock and Animal Health Service of Kampar Regency*

## 5.4 PERIKANAN FISHERY

**Tabel** 5.4.1 **Produksi Perikanan Menurut Kecamatan dan Sektor Perairan di Kabupaten Kampar (Ton), 2023**  
*Fishery Production by District and Water Sector in Kampar Regency (Ton), 2023*

Kecamatan <i>District</i>	Air Tawar <i>Freshwater</i>	Kolam <i>Water Pond</i>	Keramba <i>Cage</i>	Jumlah <i>Total</i>
(1)	(2)	(3)	(4)	(5)
Kampar Kiri	54,33	96,24	214,87	365,44
Kampar Kiri Hulu	47,79	112,99	-	160,78
Kampar Kiri Hilir	144,58	146,22	-	290,80
Gunung Sahilan	58,31	970,95	-	1.029,26
Kampar Kiri Tengah	68,80	322,59	62,76	454,15
XIII Koto Kampar	420,10	3.954,96	5.590,05	9.965,11
Koto Kampar Hulu	47,45	33,03	-	80,48
Kuok	46,75	19.643,32	4.663,96	24.354,02
Salo	21,94	3.413,01	291,48	3.726,43
Tapung	40,20	1.903,47	-	1.943,67
Tapung Hulu	10,35	212,41	-	222,76
Tapung Hilir	99,50	269,24	-	368,74
Bangkinang Kota	5,67	2.395,90	1.886,50	4.288,08
Bangkinang	39,16	916,36	706,38	1.661,90
Kampar	577,45	4.641,06	6.363,29	11.581,80
Kampa	145,14	707,04	253,42	1.105,60
Rumbio Jaya	96,06	282,59	183,53	562,18
Kampar Utara	79,17	292,48	1.111,48	1.483,13
Tambang	101,45	43,57	-	145,02
Siak Hulu	333,12	459,38	1.378,02	2.170,51
Perhentian Raja	18,34	1.751,16	-	1.769,50
<b>Kabupaten Kampar</b>	<b>2.455,66</b>	<b>42.567,95</b>	<b>22.705,73</b>	<b>67.729,35</b>

Catatan/Note: -

Sumber/Source: Dinas Perikanan Kabupaten Kampar/Fishery Service of Kampar Regency

**Tabel**  
**Table** 5.4.2**Produksi Perikanan Menurut Kecamatan dan Sektor Perairan di Kabupaten Kampar (Juta Rupiah), 2023**  
**Fishery Production by District and Water Sector in Kampar Regency (Million Rupiah), 2023**

Kecamatan District	Air Tawar Freshwater	Kolam Water Pond	Keramba Cage	Jumlah Total
(1)	(2)	(3)	(4)	(5)
Kampar Kiri	2.355,69	1.983,51	6.856,04	11.195,24
Kampar Kiri Hulu	2.072,13	2.328,66	-	4.400,79
Kampar Kiri Hilir	6.268,84	3.013,59	-	9.282,44
Gunung Sahilan	2.528,26	20.011,26	-	22.539,52
Kampar Kiri Tengah	2.983,10	6.648,56	2.002,58	11.634,24
XIII Koto Kampar	18.215,12	81.511,77	178.367,16	278.094,04
Koto Kampar Hulu	2.057,38	680,79	-	2.738,17
Kuok	2.027,03	404.848,74	148.817,57	555.693,35
Salo	951,30	70.342,09	9.300,48	80.593,87
Tapung	1.743,03	39.230,60	-	40.973,63
Tapung Hulu	448,77	4.377,83	-	4.826,60
Tapung Hilir	4.314,22	5.549,06	-	9.863,28
Bangkinang Kota	245,85	49.379,58	60.194,54	109.819,96
Bangkinang	1.697,94	18.886,20	22.539,01	43.123,15
Kampar	25.037,65	95.652,23	203.039,73	323.729,61
Kampa	6.293,13	14.572,03	8.086,22	28.951,38
Rumbio Jaya	4.165,07	5.824,18	5.856,17	15.845,42
Kampar Utara	3.432,73	6.027,91	35.465,17	44.925,81
Tambang	4.398,77	897,92	-	5.296,69
Siak Hulu	14.443,75	9.467,72	43.969,83	67.881,30
Perhentian Raja	795,20	36.091,30	-	36.886,51
<b>Kabupaten Kampar</b>	<b>106.474,96</b>	<b>877.325,53</b>	<b>724.494,50</b>	<b>1.708.294,99</b>

Catatan/Note: -

Sumber/Source: Dinas Perikanan Kabupaten Kampar/Fishery Service of Kampar Regency

**Tabel**  
**Table** 5.4.3**Jumlah Produksi Budidaya Perikanan Menurut Kecamatan dan Jenis Ikan di Kabupaten Kampar (Ton), 2023**  
**Number of Aquaculture Production by District and Type of Fish in Kampar Regency (Ton), 2023**

<b>Kecamatan</b> <b>District</b>	<b>Mas</b> <b>Goldfish</b>	<b>Patin</b> <b>Catfish</b>	<b>Nila</b> <b>Parrot</b>	<b>Bawal</b> <b>Pomfret</b>	<b>Gurami</b> <b>Gourami</b>
(1)	(2)	(3)	(3)	(4)	(5)
Kampar Kiri	-	15,82	268,59	10,71	-
Kampar Kiri Hulu	-	8,00	68,86	3,42	4,65
Kampar Kiri Hilir	-	2,29	104,42	-	-
Gunung Sahilan	-	393,54	123,92	-	-
Kampar Kiri Tengah	-	4,25	60,08	-	3,53
XIII Koto Kampar	4.804,45	3.146,84	982,00	-	-
Koto Kampar Hulu	-	-	-	-	-
Kuok	39,08	13.664,85	5.781,09	-	-
Salo	7,99	1.150,61	352,58	5,49	16,69
Tapung	-	-	-	-	-
Tapung Hulu	-	12,28	100,53	-	5,16
Tapung Hilir	-	20,24	78,02	-	3,70
Bangkinang Kota	48,46	538,86	2.297,55	101,91	77,65
Bangkinang	-	25,36	882,97	-	-
Kampar	8,49	3.781,90	3.064,81	44,96	27,72
Kampa	-	522,87	311,42	7,08	10,08
Rumbio Jaya	-	32,83	121,77	-	25,58
Kampar Utara	-	78,85	834,05	-	-
Tambang	-	12,72	10,45	-	-
Siak Hulu	-	203,95	998,87	-	-
Perhentian Raja	-	-	-	-	-
<b>Kabupaten Kampar</b>	<b>4.908,47</b>	<b>23.616,05</b>	<b>16.441,97</b>	<b>173,58</b>	<b>174,76</b>

Lanjutan Tabel/*Continued Table 5.4.3*

<b>Kecamatan District</b>	<b>Lele Lele</b>	<b>Lomak Jelawat</b>	<b>Baung Baung</b>	<b>Lainnya Others</b>	<b>Jumlah Total</b>
(1)	(2)		(3)	(4)	(5)
Kampar Kiri	-	-	16,00	-	311,11
Kampar Kiri Hulu	28,06	-	-	-	112,99
Kampar Kiri Hilir	39,52	-	-	-	146,22
Gunung Sahilan	453,49	-	-	-	970,95
Kampar Kiri Tengah	302,80	-	14,70	-	385,35
XIII Koto Kampar	611,72	-	-	-	9.545,01
Koto Kampar Hulu	33,03	-	-	-	33,03
Kuok	4.822,25	-	-	-	24.307,27
Salo	2.169,70	-	1,42	-	3.704,49
Tapung	1.903,47	-	-	-	1.903,47
Tapung Hulu	94,45	-	-	-	212,41
Tapung Hilir	167,29	-	-	-	269,24
Bangkinang Kota	1.217,97	-	-	-	4.282,41
Bangkinang	714,41	-	-	-	1.622,74
Kampar	153,49	3.822,88	100,09	-	11.004,35
Kampa	104,73	-	4,29	-	960,46
Rumbio Jaya	199,83	-	-	86,12	466,12
Kampar Utara	46,82	444,25	-	-	1.403,96
Tambang	20,39	-	-	-	43,57
Siak Hulu	55,65	-	32,28	546,64	1.837,39
Perhentian Raja	1.751,16	-	-	-	1.751,16
<b>Kabupaten Kampar</b>	<b>14.890,21</b>	<b>4.267,13</b>	<b>168,77</b>	<b>632,76</b>	<b>65.273,69</b>

Catatan/*Note:* -Sumber/*Source:* Dinas Perikanan Kabupaten Kampar/*Fishery Service of Kampar Regency*

**Tabel**  
**Table** 5.4.4**Jumlah Armada/Kapal Perikanan Menurut Kecamatan di Kabupaten Kampar, 2023**  
**Number of Fish Boats by District in Kampar Regency, 2023**

Kecamatan District	Perahu Tanpa Motor/ Motorless Boat	Motor Tempel/ Outboard Motor Boat	Kapal Motor/ Motor Boat	Jumlah/Total
(1)	(2)	(3)	(4)	(5)
Kampar Kiri	182	-	-	182
Kampar Kiri Hulu	147	62	-	209
Kampar Kiri Hilir	378	85	-	463
Gunung Sahilan	204	47	-	251
Kampar Kiri Tengah	190	-	-	190
XIII Koto Kampar	419	23	-	442
Koto Kampar Hulu	90	40	-	130
Kuok	6	97	28	131
Salo	10	32	10	52
Tapung	102	34	-	136
Tapung Hulu	-	40	-	40
Tapung Hilir	215	120	35	370
Bangkinang Kota	-	21	-	21
Bangkinang	-	60	-	60
Kampar	46	123	103	272
Kampa	48	60	74	182
Rumbio Jaya	14	46	100	160
Kampar Utara	23	24	63	110
Tambang	270	53	-	323
Siak Hulu	145	51	29	225
Perhentian Raja	29	20	-	49
<b>Kabupaten Kampar</b>	<b>2.518</b>	<b>1.038</b>	<b>442</b>	<b>3.998</b>

Catatan/Note: -

Sumber/Source: Dinas Perikanan Kabupaten Kampar/Fishery Service of Kampar Regency

**Tabel**  
**Table** 5.4.5**Jumlah Alat Penangkap Ikan Menurut Kecamatan di  
Kabupaten Kampar, 2023**  
**Number of Fishing Tackles by District in Kampar Regency,  
2023**

<b>Kecamatan District</b>	<b>Jaring Insang Gill Net</b>	<b>Jala Net</b>	<b>Bubu Bubu</b>	<b>Rawai Rawai</b>	<b>Pancing Fishing Rod</b>
(1)	(2)		(3)	(4)	(5)
Kampar Kiri	150	122	250	20	-
Kampar Kiri Hulu	165	110	150	44	-
Kampar Kiri Hilir	243	100	103	30	-
Gunung Sahilan	200	130	180	21	-
Kampar Kiri Tengah	170	150	200	150	-
XIII Koto Kampar	320	230	250	32	-
Koto Kampar Hulu	120	100	79	20	-
Kuok	130	120	138	60	-
Salo	50	35	20	20	-
Tapung	133	120	144	44	-
Tapung Hulu	60	38	77	32	-
Tapung Hilir	240	179	113	58	-
Bangkinang Kota	11	8	10	4	-
Bangkinang	40	20	15	10	-
Kampar	250	200	275	35	-
Kampa	200	149	300	40	-
Rumbio Jaya	120	129	130	26	-
Kampar Utara	100	44	34	10	-
Tambang	185	129	140	30	-
Siak Hulu	130	145	160	50	-
Perhentian Raja	110	130	89	32	-
<b>Kabupaten Kampar</b>	<b>3.127</b>	<b>2.388</b>	<b>2.857</b>	<b>768</b>	<b>-</b>

Lanjutan Tabel/*Continued Table* 5.4.5

Kecamatan <i>District</i>	Serok <i>Scoop</i>	Tombak <i>Spear</i>	Lainnya <i>Others</i>	Jumlah <i>Total</i>
(1)	(2)	(3)	(4)	(5)
Kampar Kiri	-	-	-	542
Kampar Kiri Hulu	-	-	-	469
Kampar Kiri Hilir	-	-	-	476
Gunung Sahilan	-	-	-	531
Kampar Kiri Tengah	-	-	-	670
XIII Koto Kampar	-	-	-	832
Koto Kampar Hulu	-	-	-	319
Kuok	-	-	-	448
Salo	-	-	-	125
Tapung	-	-	-	441
Tapung Hulu	-	-	-	207
Tapung Hilir	-	-	-	590
Bangkinang Kota	-	-	-	33
Bangkinang	-	-	-	85
Kampar	-	-	-	760
Kampa	-	-	-	689
Rumbio Jaya	-	-	-	405
Kampar Utara	-	-	-	188
Tambang	-	-	-	484
Siak Hulu	-	-	-	485
Perhentian Raja	-	-	-	361
<b>Kabupaten Kampar</b>	-	-	-	<b>9.140</b>

Catatan/*Note*: -Sumber/*Source*: Dinas Perikanan Kabupaten Kampar/*Fishery Service of Kampar Regency*



# INDUSTRI, PERTAMBANGAN, DAN ENERGI

INDUSTRY, MINING, AND ENERGY

BAB  
CHAPTER

06



## REALISASI KONSUMSI LISTRIK KABUPATEN KAMPAR, DESEMBER 2023

*Electricity Consumption Realization of  
Kampar Regency, December 2023*

**68.828.805** kWh

## PRODUKSI AIR KABUPATEN KAMPAR, DESEMBER 2023

*Water Production in Kampar Regency,  
December 2023*



Pelanggan/  
Customers  
**10.832** Unit

Air Disalurkan/  
Distributed Water  
**2.170,28** Ribu m<sup>3</sup>

PRODUKSI  
AIR

Nilai/Value  
**16.686,77** Milyar Rp



**PENJELASAN TEKNIS**

1. Pengumpulan data industri besar dan sedang dilakukan melalui Survei Industri Besar dan Sedang yang dilaksanakan setiap tahun secara lengkap (sensus) sejak tahun 1975. Survei Industri Besar dan Sedang mencakup semua perusahaan industri yang mempunyai tenaga kerja 20 orang atau lebih dengan menggunakan kuesioner II A.
2. Klasifikasi industri yang digunakan dalam survei ini berdasar kepada Klasifikasi Baku Lapangan Usaha Indonesia (KBLI). KBLI adalah klasifikasi lapangan usaha yang berdasar kepada International Standard Industrial Classification of All Economic Activities (ISIC) revisi 4 yang telah disesuaikan dengan kondisi Indonesia.
3. **Industri manufaktur** adalah suatu kegiatan ekonomi yang melakukan kegiatan mengubah suatu barang dasar secara mekanis, kimia, atau dengan tangan sehingga menjadi barang jadi/setengah jadi, dan atau barang yang kurang nilainya menjadi barang yang lebih tinggi nilainya, dan sifatnya lebih dekat kepada pemakai akhir. Termasuk dalam kegiatan ini adalah jasa industri dan pekerjaan perakitan.
4. **Jasa industri** adalah kegiatan industri yang melayani keperluan pihak lain. Pada kegiatan ini bahan baku disediakan oleh pihak

**TECHNICAL NOTES**

1. *Data collection of large & medium scale manufacturing is conducted through The Large & Medium Manufacturing Establishment Survey that has been done annually for all industries (census) since 1975. Large and Medium Manufacturing Establishment Survey covers all manufactures/industries with 20 workers or more by questionnaire II A.*
2. *The industrial classification adopted in this survey refers to the Klasifikasi Baku Lapangan Usaha Indonesia (KBLI). KBLI is classification of economic activities based on the International Standard Industrial Classification of All Economic Activities (ISIC rev 4) that has been modified according to the local condition in Indonesia.*
3. **Manufacturing industry** is defined as an economic activity processing basic goods mechanically, chemicals or manually into final or intermediate goods. It is also defined as processing of lower value goods into higher value goods as final or intermediate products. The activities also include services for manufacturing and assembling.
4. **Services for manufacturing** is defined as a manufacturing activity which serving other manufacturing establishments.

lain sedangkan pihak pengolah hanya melakukan pengolahannya dengan mendapat imbalan sebagai balas jasa (upah maklon).

5. **Perusahaan atau usaha industri** adalah suatu unit (kesatuan) usaha yang melakukan kegiatan ekonomi, bertujuan menghasilkan barang atau jasa, terletak pada suatu bangunan atau lokasi tertentu, dan mempunyai catatan administrasi tersendiri mengenai produksi dan struktur biaya serta ada seorang atau lebih yang bertanggung jawab atas usaha tersebut.
6. Industri manufaktur dikelompokkan ke dalam 4 golongan berdasarkan banyaknya pekerja, yaitu: industri besar (100 orang pekerja atau lebih), industri sedang/menengah (20–99 orang pekerja), industri kecil (5–19 orang pekerja), dan industri mikro (1–4 orang pekerja).
7. **Pelanggan** adalah individu atau kelompok, baik rumah tangga, perusahaan atau institusi non profit yang membeli air bersih dari perusahaan air bersih.
8. **Air disalurkan** adalah volume air bersih dari perusahaan air bersih

*In this case, raw materials are supplied by others while the workers are paid as a compensation for processing raw materials.*

5. **A manufacturing establishment** is defined as a production unit engaged in economic activity, producing goods or services, located in a building or in a certain location, keeping a business record concerning the production and cost structure, and having a person or more that are responsible to those activities.
6. *Manufacturing industries are categorized into four groups, based on the number of employees: large scale manufacturing (100 employees or more), medium scale manufacturing (20–99 employees), small scale manufacturing (5–19 employees), and micro industry (1–4 employees).*
7. **Customers** are individuals or groups, whether household, company or non-profit institutions that buy water supply from water supply establishment.
8. **Distributed water** is the volume of water supply from water supply establishment.

## 6.1 INDUSTRI INDUSTRY

**Tabel 6.1.1** Jumlah Usaha Mikro dan Kecil Menurut Bidang Usaha dan Kecamatan di Kabupaten Kampar, 2023  
*Number of Micro and Small Businesses by Business Sector and District in Kampar Regency, 2023*

Kecamatan <i>District</i>	Mikro /Micro				
	Kuliner <i>Culinary</i>	Mode <i>Fashion</i>	Pendidikan <i>Education</i>	Dagang <i>Trade</i>	Jasa <i>Service</i>
(1)	(2)	(3)	(4)	(5)	(6)
Kampar Kiri	231	13	-	205	85
Kampar Kiri Hulu	26	9	-	97	22
Kampar Kiri Hilir	130	23	-	142	56
Gunung Sahilan	67	20	-	182	54
Kampar Kiri Tengah	178	52	-	219	101
XIII Koto Kampar	75	70	-	258	147
Koto Kampar Hulu	172	23	2	233	30
Kuok	178	53	-	299	84
Salo	140	35	-	221	58
Tapung	236	70	-	352	76
Tapung Hulu	139	22	-	153	89
Tapung Hilir	85	68	-	168	75
Bangkinang Kota	407	174	1	881	233
Bangkinang	424	115	-	529	107
Kampar	671	155	-	889	121
Kampa	289	78	-	279	76
Rumbio Jaya	236	68	-	173	100
Kampar Utara	230	66	-	176	52
Tambang	358	80	-	597	177
Siak Hulu	91	43	-	299	101
Perhentian Raja	35	22	-	145	64
<b>Kabupaten Kampar</b>	<b>4.398</b>	<b>1.259</b>	<b>3</b>	<b>6.497</b>	<b>1.908</b>

Lanjutan Tabel/*Continued Table 6.1*

Kecamatan <i>District</i>	Kecil / <i>Small</i>			Jumlah <i>Total</i>
	Otomotif <i>Automotive</i>	Agrobisnis <i>Agribusiness</i>	Industri <i>Industry</i>	
(1)	(7)	(8)	(9)	(10)
Kampar Kiri	19	24	69	646
Kampar Kiri Hulu	2	17	13	186
Kampar Kiri Hilir	5	42	51	449
Gunung Sahilan	9	55	58	445
Kampar Kiri Tengah	13	136	84	783
XIII Koto Kampar	22	256	112	940
Koto Kampar Hulu	13	43	38	554
Kuok	16	167	101	898
Salo	13	76	69	612
Tapung	4	68	172	978
Tapung Hulu	18	51	71	543
Tapung Hilir	16	9	162	583
Bangkinang Kota	62	97	204	2.059
Bangkinang	29	128	138	1.470
Kampar	35	391	374	2.636
Kampa	15	51	98	886
Rumbio Jaya	9	42	162	790
Kampar Utara	17	79	129	749
Tambang	20	374	201	1.807
Siak Hulu	10	54	178	776
Perhentian Raja	4	29	42	341
<b>Kabupaten Kampar</b>	<b>351</b>	<b>2.189</b>	<b>2.526</b>	<b>19.131</b>

Catatan/*Note*: -Sumber/*Source*: Dinas Perdagangan Koperasi dan UMK Kabupaten Kampar/ *Cooperative Trade and MSEs Service of Kampar Regency*

## 6.2 ENERGI ENERGY

**Tabel** 6.2.1 **Realisasi Konsumsi Listrik Per Bulan di Kabupaten**  
**Table** 6.2.1 **Kampar, 2023**  
**Monthly Electricity Consumption Realization in Kampar**  
**Regency, 2023**

Bulan Month	Konsumsi Listrik Electricity Consumption (KWh)
(1)	(2)
Januari/January	63,986,158
Februari/February	56,548,308
Maret/March	63,260,361
April/April	65,009,492
Mei/May	71,932,168
Juni/June	70,235,436
Juli/July	69,861,351
Agustus/August	71,809,366
September/September	69,850,594
Oktober/October	74,062,656
November/November	68,363,508
Desember/December	68,828,805
<b>Jumlah/Total</b>	<b>813,748,202</b>

Catatan/Note: -

Sumber/Source: PT PLN Persero Wilayah Riau dan Kepulauan Riau/ Regional Office of PT PLN of Riau and Kepulauan Riau Province

**Tabel**  
**Table 6.2.2****Banyaknya produksi Tenaga Listrik dirinci Menurut Golongan Tarif di Kabupaten Kampar, 2023**  
***The Utilization of Electricity by Class of Consumers in Kampar, 2023***

Jenis Pelanggan <i>Kind of Consumers</i>	Jumlah Pelanggan <i>Number of Customers</i>	Penggunaan <i>Utilization</i> (KWH)
(1)	(2)	
Tarif Sosial/ <i>Social Rates</i>	6.816	30.508.684
Tarif Rumah Tangga/ <i>Household Rates</i>	287.589	430.986.353
Tarif Bisnis/ <i>Business Rates</i>	27.363	133.751.420
Tarif Industri/ <i>Industrial Rates</i>	145	201.243.492
Tarif Penerangan/ <i>Lighting Rates</i>	1.389	15.412.631
Tarif Lain - lain/ <i>Others</i>	317	1.845.622
<b>Jumlah/Total</b>	<b>323.619</b>	<b>813.748.202</b>

Catatan/Note: -

Sumber/Source: PT PLN Persero Wilayah Riau dan Kepulauan Riau/ *Regional Office of PT PLN of Riau and Kepulauan Riau Province*

**Tabel**  
**Table 6.2.3****Jumlah Pelanggan dan Air yang Disalurkan Menurut Kecamatan di Kabupaten Kampar, 2023**  
**Number of Customers and Distributed Water by District in Kampar Regency, 2023**

Kecamatan <i>District</i>	Pelanggan <i>Number of Customers</i>	Air Disalurkan <i>Distributed Water</i> (m <sup>3</sup> )	Nilai <i>Value</i> (Rp)
(1)	(2)	(3)	(4)
Kampar Kiri	489	90.964	643.629.700
Kampar Kiri Hulu	-	-	-
Kampar Kiri Hilir	-	-	-
Gunung Sahilan	74	8.552	62.868.200
Kampar Kiri Tengah	-	-	-
XIII Koto Kampar	-	-	-
Koto Kampar Hulu	275	31.794	254.811.900
Kuok-Salo	818	214.229	1.710.749.300
Tapung	96	6.732	89.078.300
Tapung Hulu	1.986	366.462	2.811.571.900
Tapung Hilir	-	-	-
Bangkinang Kota	4.097	950.150	7.334.075.800
Bangkinang	217	31.701	260.625.300
Kampar	755	100.263	769.382.000
Kampa	904	189.945	1.444.475.700
Rumbio Jaya	50	6.350	45.850.300
Kampar Utara	383	58.357	426.026.800
Tambang	533	94.351	673.050.500
Siak Hulu	155	20.430	160.576.600
Perhentian Raja	-	-	-
<b>Kabupaten Kampar</b>	<b>10.832</b>	<b>2.170.280</b>	<b>16.686.772.300</b>

Catatan/Note: -

Sumber/Source: PDAM Tirta Kampar/Tirta Kampar Local Water Company Official



# PARIWISATA

## TOURISM

BAB  
CHAPTER

# 07

### HOTEL BINTANG /Star Hotel



2

AKOMODASI /Accommodation



413

TEMPAT TIDUR /Beds



252

KAMAR TIDUR /Rooms

### HOTEL NON BINTANG /Non Star Hotel



13

AKOMODASI /Accommodation



535

TEMPAT TIDUR /Beds



259

KAMAR TIDUR /Rooms





## PENJELASAN TEKNIS

1. **Pariwisata** merupakan keseluruhan rangkaian kegiatan yang berhubungan dengan gerakan manusia yang melakukan perjalanan atau persinggahan sementara dari tempat tinggalnya ke suatu atau beberapa tempat tujuan di luar lingkungan tempat tinggalnya yang didorong oleh beberapa keperluan atau motif tanpa bermaksud mencari nafkah tetap.
2. **Usaha penyediaan akomodasi** adalah usaha yang menyediakan pelayanan penginapan yang dapat dilengkapi dengan pelayanan pariwisata lainnya. Usaha penyediaan akomodasi dapat berupa hotel, vila, pondok wisata, bumi perkemahan, persinggahan karavan, dan akomodasi lainnya yang digunakan untuk tujuan pariwisata.
3. **Hotel** adalah penyediaan akomodasi secara harian berupa kamar-kamar di dalam satu bangunan yang dapat dilengkapi dengan jasa pelayanan makan dan minum, kegiatan hiburan dan atau fasilitas lainnya. Hotel terdiri dari hotel berbintang dan hotel non- bintang

## TECHNICAL NOTES

1. **Tourism** is a whole series of activities related to the movement of people who travel or temporary stopover from their place of residence to a destination or several places outside their neighborhood which are driven by several needs or motives without the intention of earning a permanent income.
2. **The business of providing accommodation** is a business that provides specialty services that can be equipped with other tourism services. It includes hotel, villa, cottage, camping, caravan stop, and other accommodation that are used for tourism purposes.
3. **Hotel** is a daily supply of accommodation rooms within a building which can be equipped with eating and drinking services, entertainment activities and/or other facilities. Hotel consists of a classified hotel and a non-classified hotel.

4. Menurut SK MENPARPOSTEL No.: KM. 98/PW.102/MPPT-87, **Objek Wisata** adalah semua tempat atau keadaan alam yang memiliki sumber daya wisata yang dibangun dan dikembangkan sehingga mempunyai daya tarik dan diusahakan sebagai tempat yang dikunjungi wisatawan.
  5. Objek wisata dapat berupa wisata alam seperti gunung, danau, sungai, pantai, laut, atau berupa objek bangunan seperti museum, benteng, situs peninggalan sejarah, dan lain-lain.
4. *According to the Decree of MENPARPOSTEL No. : KM. 98 / PW.102 / MPPT-87, **Tourist Objects** are all places or natural conditions that have built and developed tourist resources so that they have attractiveness and are cultivated as places visited by tourists.*
  5. *Tourism objects can be in the form of natural attractions such as mountains, lakes, rivers, beaches, sea, or in the form of building objects such as museums, forts, historical heritage sites, and others.*

**Tabel**  
**Table** 7.1**Jumlah Rumah Makan/Restoran Menurut Kecamatan di  
Kabupaten Kampar, 2020–2023**  
**Number of Restaurants by District in Kampar Regency,  
2020–2023**

Kecamatan District	2020	2021	2022	2023
(1)	(2)	(3)	(4)	(5)
Kampar Kiri	15	15	19	19
Kampar Kiri Hulu	14	14	18	19
Kampar Kiri Hilir	10	10	10	15
Gunung Sahilan	17	19	19	20
Kampar Kiri Tengah	17	17	18	20
XIII Koto Kampar	7	7	11	14
Koto Kampar Hulu	15	15	16	17
Kuok	18	20	20	20
Salo	17	17	18	18
Tapung	17	17	17	18
Tapung Hulu	10	16	16	16
Tapung Hilir	16	18	19	19
Bangkinang Kota	43	70	70	73
Bangkinang	18	20	20	21
Kampar	10	12	13	13
Kampa	13	16	16	17
Rumbio Jaya	15	18	18	20
Kampar Utara	16	16	17	19
Tambang	12	13	13	19
Siak Hulu	14	18	19	19
Perhentian Raja	10	14	14	19
<b>Kabupaten Kampar</b>	<b>324</b>	<b>382</b>	<b>401</b>	<b>435</b>

Catatan/Note: -

Sumber/Source: Badan Pendapatan Daerah Kabupaten Kampar/Regional Revenue Agency of Kampar Regency

**Tabel**  
**Table** 7.2**Banyaknya Usaha Penyedia Jasa Akomodasi, Kamar dan Tempat Tidur yang Tersedia pada Hotel Bintang dan Non Bintang di Kabupaten Kampar, 2023**  
*Number of Accommodations, Available Rooms and Beds in Star and Non-Star Hotels in Kampar Regency, 2023*

<b>Hotel</b> <i>Hotel</i>	<b>Akomodasi</b> <i>Accommodations</i>	<b>Kamar</b> <i>Rooms</i>	<b>Tempat Tidur</b> <i>Beds</i>
(1)	(2)	(3)	(4)
Bintang/ <i>Star</i>	2	252	413
Non Bintang/ <i>Non-Star</i>	13	259	535
<b>Total</b>	<b>15</b>	<b>511</b>	<b>948</b>

Catatan/*Note*: -Sumber/*Source*: Survei Tingkat penghunian kamar hotel/penginapan, BPS Kabupaten Kampar/ *Hotel/Inn room Occupancy Rate Survey, BPS-Statistic of Kampar Regency*

**Tabel**  
**Table** 7.3

**Nama Objek Wisata Menurut Kecamatan di Kabupaten  
Kampar, 2023**  
*Tourism Object Condition by District in Kampar Regency,  
2023*

<b>Kecamatan District</b>	<b>Objek Wisata Tourism Object</b>
(1)	(2)
Kampar Kiri	Makam Syehk Burhanuddin
	Tugu Khatulistiwa (Equator)
	Bendungan Sungai Paku
	Ex Gerbang Kereta Api
Kampar Kiri Hulu	Air terjun Kaboko
	Air Terjun Kebun Tinggi
	Arung Jeram Sungai Kampar Kiri Hulu
	Air Terjun Tanjung Belit
Gunung Sahilan	Air Terjun Bertingkat
	Istana Gunung Sahilan
	Makam Rajo Darah putih
XIII Koto Kampar	Makam Raja Gunung sahilan
	Candi Muara Takus
	Wisata Ulu Kasok
	Danau Rusa
	Makam Syehk Abdul Gani Al-Kholidi
	Aquari Tepian Danau Rusa
	Puncak Menara Telkom Tanjung Alai
	Panorama Tanjung Alai
	Air Terjun Sungai Osang Desa Binamang
	Masjid Kuno Tanjung
	Air Terjun Binamang
	Makam Syech Jaafar
	Waduk PLTA Koto Panjang
	Puncak Kompe
	Puncak Tuah
	Panorama Kelok Indak
	Cubodak Hill
Tepian Mahligai	
Wahid Island	
Qeis Tren Camp	
Fada Camping Ground	
Pulau Abadi	

Lanjutan Tabel/*Continued Table 7.3*

<b>Kecamatan District</b>	<b>Objek Wisata Tourism Object</b>
(1)	(2)
Kuok	Kampung Melayu/ Desa Wisata
	Goa Alam Rantau Berangin
	Museum Kendil Kemilau Emas
	Anjungan Lokasi Pacu Tongkang
	Rumah Lontiok Melayu Kampar
	Pacu Tongkang
	Mesjid Ikhsan Pulau Tarap
Tapung	Makam Syech Abdul Samad Palambani
	Kerajinan Masyarakat (kerajinan Tudung saji)
	Rumah Adat Tapung
Tapung Hulu	Makam Syech Abdul Hamid
	Air Panas Sinama Nenek
Bangkinang Kota	Makam Nenek Eno
	Taman Rekreasi Stanum
	Taman Kota Bukit Cadika
	Masjid Islamic Center
	Makam mahmud Marzuki
Bangkinang	Pekan Budaya
	Makam Datuk Tabano
	Bendungan Ompang Uwai
	Water Boom Bukit Naa'ng
	Hutan Wisata Rimbo Terantang
Kampa	Ziarah Kubur
	Mesjid Kubro
	Peninggalan Benda-benda Kerajaan Kampar
	Makam Sultan Adli Mahmud Syah
	Bendungan Simbat
Bendungan Sungai Tibun	

Lanjutan Tabel/*Continued Table 7.3*

<b>Kecamatan District</b>	<b>Objek Wisata Tourism Object</b>
(1)	(2)
Kampar	Mesjid Jami'
	Anjungan Limau Kasai
	Makam Datuk Panglimo Khatib
	Rumah Adat Suku Bendang
	Makam Syech Harun
	Makam Engku Mudo Sangkal
	Balimou Kasai
	Makam Syech Abdul Muis Al Halidy
	Makam Siti Saadah Abdawiyah
	Hutan Lindung (Hutan Adat)
	Bendungan Sungai Tibun
Tambang	Kebun Nenas
	Danau Bakouk
	Makam Raja-Raja Kampar
Siak Hulu	Desa Wisata Buluh Cina
	Aquarium Air Tawar
	Hutan Wisata Bulu Cina
	Anjungan Arena Pacu Sampan
	Kebun Binatang Kasang Kulim
Salo	Rumah Lontiak
	Jambatan Berayun
Kampar Utara	Makam Syech Engku Mudo Husin
Rumbio Jaya	Mesjid Jami' Desa Pulau Payung
	Jembatan Barayun

Catatan/Note: -

Sumber/Source: Dinas Pariwisata dan Kebudayaan Kabupaten Kampar/*Tourism and Culture Service of Kampar Regency*



# TRANSPORTASI DAN KOMUNIKASI

## TRANSPORTATION AND COMMUNICATION

BAB  
CHAPTER

08

### PANJANG JALAN KABUPATEN KAMPAR, 2023

*Length of Kampar Regency Roads, 2023*

**2.073,10** km



Panjang Jalan Kewenangan Pemerintahan Provinsi Riau  
Menurut Kondisi Jalan di Kabupaten Kampar, 2023

*Road Length that authorized by Riau Province Government according  
to road condition, 2023*

↑ KONDISI BAIK / *Good*

**950,97** km

↑ KONDISI SEDANG / *Moderate*

**310,95** km

↑ KONDISI RUSAK / *Damage*

**728,94** km

↑ RUSAK BERAT / *Severely Damage*

**82,25** km



**PENJELASAN TEKNIS**

1. Jalan merupakan prasarana pengangkutan darat yang penting untuk memperlancar kegiatan perekonomian. Dengan makin meningkatnya usaha pembangunan maka akan menuntut peningkatan pembangunan jalan untuk memudahkan mobilitas penduduk dan memperlancar lalu lintas barang dari satu daerah ke daerah lain.
2. Data panjang jalan negara dan jalan provinsi bersumber dari Kementerian Pekerjaan Umum dan Perumahan Rakyat, sedangkan jalan kabupaten/kota bersumber dari Dinas Pekerjaan Umum Kabupaten/Kota, diolah dari daftar PJ-II/5.

**TECHNICAL NOTES**

1. *One of the important infrastructures supporting economic activities is the availability of roads. Improvement in all aspects of economic development requires more improvement in transportation, especially in road development. This development is intended to facilitate population mobility and distributive trade from one region to another region.*
2. *Data on the length of state and provincial roads were taken from the Ministry of Public Works and Housing, while the regency/municipality roads data were taken from Regency/Municipality Public Works Offices, based on PJ-II/5 questionnaire.*



## 8.1 TRANSPORTASI TRANSPORTATION

**Tabel 8.1.1 Panjang Jalan<sup>1</sup> Menurut Tingkat Kewenangan Pemerintahan di Kabupaten Kampar (km), 2021–2023**  
**Length of Roads<sup>1</sup> by Level of Government Authority in Kampar Regency (km), 2021–2023**

Tingkat Kewenangan Pemerintahan Level of Government Authority	2021	2022	2023
(1)	(2)	(3)	(3)
Negara <sup>2</sup> /State <sup>2</sup>	161.26	161.11	161.11
Provinsi/Province	398.96	398.96	349.84
Kabupaten/Kota Regency/Municipality	2,073.10	2,073.10	2,073.10
<b>Jumlah/Total</b>	<b>2,633.32</b>	<b>2,633.17</b>	<b>2,584.05</b>

Catatan/Note: <sup>1</sup> Data tidak termasuk panjang jalan tol/Excluding toll road

<sup>2</sup> Berdasarkan Keputusan Menteri Pekerjaan Umum dan Perumahan Rakyat No. 248/KPTS/M/2015/Based on Public Work and Public Housing Ministerial Decree No. 248/KPTS/M/2015

<sup>3</sup> Berdasarkan Keputusan Menteri Pekerjaan Umum dan Perumahan Rakyat No. 1688/KPTS/M/2022/Based on Public Work and Public Housing Ministerial Decree No. 1688/KPTS/M/2022

<sup>4</sup> Berdasarkan Surat Keputusan Gubernur Riau No.KPTS 7464/X/2023 Tgl. 31 Oktober 2023 Tantang Penetapan Ruas Jalan di Provinsi Riau/Based on the Decree of the Governor of Riau No.KPTS 7464/X/2023 Dated. 31 October 2023 Challenge the Determination of Road Sections in Riau Province

Sumber/Source: Balai Pelaksanaan Jalan Nasional Riau/National Road Implementation Agency for Riau Region;

Dinas Pekerjaan Umum, Penataan Ruang, Perumahan dan Kawasan Pemukiman Provinsi Riau/Regional Office of Public Works, Spatial Planning, Housing and Residential Area of Riau Province;

Dinas Pekerjaan Umum, Penataan Ruang, Perumahan dan Kawasan Pemukiman Provinsi Riau/ Regional Office of Public Works, Spatial Planning, Housing and Residential Area of Riau Province.

**Tabel** 8.1.2 **Panjang Jalan Menurut Jenis Permukaan Jalan di Kabupaten Kampar (km), 2023**  
**Table** *Length of Roads by Type of Road Surface in Kampar Regency (km), 2023*

<b>Jenis Permukaan Jalan</b> <i>Type of Road Surface</i>	<b>2023</b>
(1)	(2)
Aspal/Paved	1207,615
Tidak Diaspal (Beton/Rigid)/ <i>Unpaved (Concrete/Rigid)</i>	865,485
Lainnya/Others	-
<b>Jumlah/Total</b>	<b>2073,10</b>

Catatan/Note: -

Sumber/Source: Dinas Pekerjaan Umum dan Penataan Ruang Kabupaten Kampar/ *Regional Office of Public Works and Spatial Planning of Kampar Regency*

**Tabel**  
**Table** 8.1.3

**Panjang Jalan Menurut Kondisi Jalan di Kabupaten  
Kampar (km), 2023**  
*Length of Roads by Condition of Roads in Kampar Regency  
(km), 2023*

<b>Kondisi Jalan</b> <i>Condition of Roads</i>	<b>2023</b>
(1)	(2)
Baik/ <i>Good</i>	950,965
Sedang/ <i>Moderate</i>	310,947
Rusak/ <i>Damage</i>	728,94
Rusak Berat/ <i>Severely Damage</i>	82,25
<b>Jumlah/Total</b>	<b>2073,10</b>

Catatan/*Note*: -

Sumber/*Source*: Dinas Pekerjaan Umum dan Penataan Ruang Kabupaten Kampar/ *Regional Office of Public Works and Spatial Planning of Kampar Regency*

## 8.2 KOMUNIKASI COMMUNICATION

**Tabel 8.2.1** Jumlah Kantor Pos Pembantu Menurut Kecamatan di Kabupaten Kampar, 2020–2023  
*Number of Post Office Subsidiaries by District in Kampar Regency, 2020–2023*

Kecamatan <i>District</i>	2020	2021	2022	2023
(1)	(2)	(3)	(4)	(5)
Kampar Kiri	1	1	1	1
Kampar Kiri Hulu	-	-	-	-
Kampar Kiri Hilir	-	-	-	-
Gunung Sahilan	-	-	-	-
Kampar Kiri Tengah	-	-	-	-
XIII Koto Kampar	1	1	1	1
Koto Kampar Hulu	-	-	-	-
Kuok	-	-	-	-
Salo	-	-	-	-
Tapung	1	1	1	1
Tapung Hulu	1	1	1	1
Tapung Hilir	-	-	-	-
Bangkinang Kota	1	1	1	1
Bangkinang	-	-	-	-
Kampar	1	1	1	1
Kampa	-	-	-	-
Rumbio Jaya	-	-	-	-
Kampar Utara	-	-	-	-
Tambang	-	-	-	-
Siak Hulu	-	-	-	-
Perhentian Raja	-	-	-	-
<b>Kabupaten Kampar</b>	<b>6</b>	<b>6</b>	<b>6</b>	<b>6</b>

Catatan/Note: -

Sumber/Source: PT POS Indonesia Cabang Bangkinang/ PT POS Indonesia Bangkinang Branch

# PERBANKAN, KOPERASI, DAN HARGA-HARGA

BANKING, COOPERATIVE, AND PRICES

BAB  
CHAPTER

09

Pada tahun 2023  
di Kabupaten  
Kampar, terdapat

**322** KOPERASI

*On 2023 there are 322 cooperatives that operates throughout Kampar Regency*





**PENJELASAN TEKNIS**

1. **Koperasi** adalah badan usaha yang beranggotakan orang seorang atau badan hukum koperasi dengan melandaskan kegiatannya berdasarkan prinsip koperasi sekaligus sebagai gerakan ekonomi rakyat yang berdasar atas asas kekeluargaan.
2. **Indeks Harga konsumen (IHK)** adalah suatu indeks, yang menghitung rata-rata perubahan harga dalam suatu periode, dari suatu kumpulan barang dan jasa yang dikonsumsi oleh penduduk/ rumah tangga dalam kurun waktu tertentu.
3. **Inflasi** adalah Kenaikan harga barang dan jasa secara umum dimana barang dan jasa tersebut merupakan kebutuhan pokok masyarakat atau turunnya daya jual mata uang suatu negara.

**TECHNICAL NOTES**

1. **Cooperative** is an establishment that its members are people or establishments with legal status of cooperative and its activities based on people economic movement.
2. **Consumer Price Index (CPI)** is an index, that measures the average change in prices between times, of a package of goods and services consumed by the population/ households in a certain base period.
3. **Inflation** is the general increase in prices of goods and services which are basic needs for the community or the decline in purchasing power of the country's currency.



## 9.1 PERBANKAN BANKING

**Tabel 9.1.1** Jumlah Bank Menurut Tingkatan dan Kelompok Bank di Kabupaten Kampar, 2023  
*Number of Bank by Level and Group in Kampar Regency, 2023*

Tingkatan Level	Bank Umum Pemerintah <sup>2</sup> State Bank <sup>2</sup>	Bank Umum Swasta Nasional National Private Bank	Bank Perkreditan Rakyat Rural Credit Bank	Jumlah Total
(1)	(2)	(3)	(3)	
Kantor Pusat <sup>1</sup> /Head Office <sup>1</sup>	-	-	3	3
Kantor Cabang/Branch Office <sup>3</sup>	2	-	3	5
Kantor Cabang Pembantu/Sub Branch Office	38	70	-	45
Kantor Kas/Cash Office	-	-	4	4
Lainnya/Others	-	1	-	1
<b>Jumlah/Total</b>	<b>40</b>	<b>8</b>	<b>10</b>	<b>58</b>

Catatan/Note: <sup>1</sup> Termasuk Kantor BRI Unit/Including Office of BRI Unit

<sup>2</sup> Termasuk Bank Pembangunan dan Tabungan/Included Development and Saving Banks

<sup>3</sup> Termasuk Kantor Wilayah/Including Branch Office

Sumber/Source: Otoritas Jasa Keuangan (OJK)/ Financial Service Authority

**Tabel**  
**Table** 9.1.2

**Jumlah Dana dari Masyarakat Menurut Kelompok Bank dan Jenis Simpanannya pada Bank di Kabupaten Kampar (Juta Rupiah), 2020-2023**  
**Number of Public Funds by Group of Bank and Kind of Saving on Banks in Kampar Regency (Million Rupiahs), 2020-2023**

<b>Kelompok Bank dan Jenis Simpanan</b> <i>Group of Bank and Kind of Saving</i>	<b>2020</b>	<b>2021</b>	<b>2022</b>	<b>2023</b>
(1)	(2)	(3)	(4)	(5)
<b>Rupiah dan Valas/Rupiah and Valas</b>				
<b>1. Bank Umum Pemerintah/State Bank</b>	<b>1.899.794</b>	<b>2.351.568</b>	<b>2.589.173</b>	<b>2.663.632</b>
Giro	169.436	151.143	144.916	452.641
Tabungan/Savings	1.479.991	1.931.320	2.139.691	1.927.663
Deposito/Deposit	250.366	269.106	304.566	283.328
<b>2. Bank Swasta Nasional/National Private Bank</b>	<b>1.507.223</b>	<b>1.813.172</b>	<b>1.870.695</b>	<b>1.857.583</b>
Giro	152.859	90.158	238.673	44.493
Tabungan/Savings	1.055.899	1.409.966	1.364.993	1.577.936
Deposito/Deposit	298.464	313.047	267.029	235.154
<b>3. Bank Perkreditan Rakyat/Rural Credit Bank</b>	<b>-</b>	<b>139.137</b>	<b>106.020</b>	<b>69.604</b>
Giro	-	-	-	-
Tabungan/Savings	-	102.010	82.966	43.188
Deposito/Deposit	-	37.127	23.054	26.415
<b>Jumlah/Total</b>	<b>3.407.016</b>	<b>4.303.877</b>	<b>4.522.563</b>	<b>4.590.819</b>
Jumlah Giro/Total Giro	322.296	241.301	255.485	497.134
Jumlah Tabungan/Total Savings	2.535.891	3.443.295	3.655.933	3.548.788
Jumlah Deposito/Total Deposit	548.830	619.280	611.145	544.898

Catatan/Note: -

Sumber/Source: Kantor Perwakilan Bank Indonesia Provinsi Riau/Bank Indonesia Representative Office of Riau Province

## 9.2 KOPERASI COOPERATIVE

**Tabel 9.2.1** Jumlah Koperasi Aktif Menurut Kecamatan di Kabupaten Kampar, 2020–2023  
*Number of Active Cooperative by District in Kampar Regency, 2020–2023*

Kecamatan <i>District</i>	2020	2021	2022	2023
(1)	(2)	(3)	(4)	(5)
Kampar Kiri	9	9	14	14
Kampar Kiri Hulu	3	3	4	4
Kampar Kiri Hilir	5	6	7	7
Gunung Sahilan	7	7	8	9
Kampar Kiri Tengah	10	10	11	11
XIII Koto Kampar	6	7	8	8
Koto Kampar Hulu	7	7	7	8
Kuok	10	10	10	10
Salo	8	8	8	7
Tapung	37	37	44	45
Tapung Hulu	24	25	30	32
Tapung Hilir	29	29	30	31
Bangkinang Kota	36	36	39	41
Bangkinang	6	6	8	9
Kampar	16	17	18	17
Kampa	10	10	12	14
Rumbio Jaya	9	9	9	9
Kampar Utara	6	6	6	6
Tambang	11	11	13	14
Siak Hulu	14	14	17	17
Perhentian Raja	9	9	9	9
<b>Kabupaten Kampar</b>	<b>272</b>	<b>276</b>	<b>312</b>	<b>322</b>

Catatan/Note: -

Sumber/Source: Dinas Perdagangan Koperasi dan UMK Kabupaten Kampar/ *Cooperative Trade and MSEs Service of Kampar Regency*

**Tabel**  
**Table** 9.2.2**Jumlah Koperasi Menurut Jenis Koperasi dan Kecamatan di Kabupaten Kampar, 2024**  
**Number of Cooperative by Kind of Cooperative and District in Kampar Regency, 2024**

Kecamatan <i>District</i>	Jenis Koperasi/ Kind of Cooperative						Jumlah <i>Total</i>
	Produsen <i>Producer</i>	Konsumen <i>Consumer</i>	Simpan Pinjam <i>Savings &amp; Loans</i>	Pemasaran <i>Marketing</i>	Jasa <i>Services</i>	Lainnya <i>Other</i>	
(1)	(2)	(3)	(4)	(5)	(6)	(7)	(8)
Kampar Kiri	5	2	3	1	-	16	27
Kampar Kiri Hulu	1	-	-	-	-	6	7
Kampar Kiri Hilir	4	-	-	1	-	12	17
Gunung Sahilan	6	-	-	1	-	8	15
Kampar Kiri Tengah	7	-	-	1	-	6	14
XIII Koto Kampar	3	-	-	-	-	14	17
Koto Kampar Hulu	4	1	-	1	-	6	12
Kuok	1	-	-	-	-	14	15
Salo	1	-	-	1	-	11	13
Tapung	23	4	4	1	1	38	71
Tapung Hulu	11	2	3	3	2	36	57
Tapung Hilir	14	1	1	-	-	38	54
Bangkinang Kota	1	2	3	5	-	61	72
Bangkinang	1	1	2	1	-	12	17
Kampar	2	1	1	1	-	21	26
Kampa	6	1	1	-	-	22	30
Rumbio Jaya	-	-	-	2	-	12	14
Kampar Utara	1	-	-	-	-	11	12
Tambang	2	-	1	2	-	23	28
Siak Hulu	8	-	1	-	-	32	41
Perhentian Raja	4	-	-	-	-	10	14
<b>Kabupaten Kampar</b>	<b>105</b>	<b>15</b>	<b>20</b>	<b>21</b>	<b>3</b>	<b>409</b>	<b>573</b>

Catatan/Note: -

Sumber/Source: Dinas Perdagangan Koperasi dan UMK Kabupaten Kampar/ *Cooperative Trade and MSEs Service of Kampar Regency*

### 9.3 HARGA-HARGA PRICES

**Tabel 9.3.1** Indeks Harga Konsumen (IHK) dan Tingkat Inflasi *Year on Year (y-on-y)* Menurut Kelompok Pengeluaran (2022=100) di Kabupaten Kampar, Januari 2024  
*Consumer Price Index (CPI) and Inflation Rate Year on Year (y-on-y) by Expenditure Group (2022=100) in Kampar Regency, January 2024*

Kelompok Pengeluaran <i>Expenditure Group</i>	IHK	Tingkat Inflasi <i>Inflation Rate</i> <i>y-on-y</i> <sup>1</sup>
(1)	(2)	(3)
Makanan, Minuman dan Tembakau/ <i>Food, Beverages and Tobacco</i>	108,49	5,92
Pakaian dan Alas Kaki/ <i>Clothing and Footwear</i>	110,46	6,86
Perumahan, Air, Listrik, dan Bahan Bakar Rumah Tangga/ <i>Housing, Water, Electricity, and Household Fuels</i>	102,19	0,29
Perlengkapan, Peralatan, dan Pemeliharaan Rutin Rumah Tangga/ <i>Furnishing, Household Equipment and Routine Household Maintenance</i>	105,33	0,29
Kesehatan/ <i>Health</i>	109,53	3,86
Transportasi/ <i>Transport</i>	109,37	0,45
Informasi, Komunikasi, dan Jasa Keuangan/ <i>Information, Communication and Financial Services</i>	102,52	2,03
Rekreasi, Olahraga, dan Budaya/ <i>Recreation, Sport, and Culture</i>	106,28	-0,15
Pendidikan/ <i>Education</i>	100,73	0,51
Penyediaan Makanan dan Minuman/Restoran/ <i>Food and Beverage Services/ Restaurant</i>	116,42	9,24
Perawatan Pribadi dan Jasa Lainnya/ <i>Personal Care and Other Services</i>	110,60	5,02
<b>Umum/General</b>	<b>107,74</b>	<b>3,89</b>

Catatan/Note: <sup>1</sup>Persentase perubahan IHK Januari 2024 terhadap IHK Januari 2023/ *Percentage change in CPI January 2024 compared to CPI January 2023*

Sumber/Source: BPS, Survei Harga Konsumen/BPS-Statistics Indonesia, Consumer Price Survey



# PENGELUARAN PENDUDUK

## POPULATION EXPENDITURE

BAB  
CHAPTER

# 10

Menurut data SUSENAS MARET 2023, rata-rata per kapita pengeluaran penduduk Kabupaten Kampar adalah sebesar

**Rp. 1,378 juta** per bulan  
per month

According to SUSENAS MARCH 2023 data, the average population of Kampar Regency spends Rp. 1.378 per month

## Persentase Pengeluaran per Kapita Sebulan

Percentage of Expenditures per Capita for a Month

**45,55%**



**NON MAKANAN**

Non Food

**54,45%**



**MAKANAN**

Food



**PENJELASAN TEKNIS**

1. **Pengeluaran rata-rata per kapita** adalah biaya yang dikeluarkan untuk konsumsi semua anggota rumah tangga selama sebulan baik yang berasal dari pembelian, pemberian maupun produksi sendiri dibagi dengan banyaknya anggota rumah tangga dalam rumah tangga tersebut.

**TECHNICAL NOTES**

1. ***Per capita Average Expenditure*** is the cost spent for all household members consumption during the month, whether from purchasing, giving or own production, divided by the number of household members in the household.

<https://kampakab.bps.go.id>



**Tabel**  
**Table** 10.1

**Rata-rata Pengeluaran per Kapita Sebulan Menurut Kelompok Komoditas (rupiah) di Kabupaten Kampar, 2022 dan 2023**  
**Monthly Average Expenditure per Capita by Commodity Group (rupiahs) in Kampar Regency, 2022 and 2023**

<b>Kelompok Komoditas/Commodity Group</b>	<b>2022</b>	<b>2023</b>
(1)	(2)	(3)
<b>Makanan/Food</b>		
Padi-padian/ <i>Cereals</i>	76.849	86.967
Umbi-umbian/ <i>Tubers</i>	9.910	9.192
Ikan/udang/cumi/kerang/ <i>Fish/shrimp/common squid/shells</i>	81.670	79.289
Daging/ <i>Meat</i>	35.786	32.722
Telur dan susu/ <i>Eggs and milk</i>	34.015	37.733
Sayur-sayuran/ <i>Vegetables</i>	82.729	82.775
Kacang-kacangan/ <i>Legumes</i>	10.352	10.642
Buah-buahan/ <i>Fruits</i>	32.648	29.851
Minyak dan kelapa/ <i>Oil and coconut</i>	35.759	25.403
Bahan minuman/ <i>Beverage stuffs</i>	20.302	19.444
Bumbu-bumbuan/ <i>Spices</i>	14.967	14.012
Konsumsi lainnya/ <i>Miscellaneous food items</i>	11.442	12.020
Makanan dan minuman jadi/ <i>Prepared food and beverages</i>	191.291	198.010
Rokok/ <i>Cigarettes</i>	112.840	116.056
<b>Jumlah makanan/Total food</b>	<b>750.559</b>	<b>754.117</b>
<b>Bukan makanan/Non-food</b>		
Perumahan dan fasilitas rumah tangga/ <i>Housing and household facilities</i>	327.055	343.239
Aneka barang dan jasa/ <i>Goods and services</i>	123.326	143.301
Pakaian, alas kaki, dan tutup kepala/ <i>Clothing, footwear, and headgear</i>	44.325	45.040
Barang tahan lama/ <i>Durable goods</i>	75.013	71.733
Pajak, pungutan, dan asuransi/ <i>Taxes and insurance</i>	43.376	56.013
Keperluan pesta dan upacara/kenduri/ <i>Parties and ceremonies</i>	14.741	27.022
<b>Jumlah bukan makanan/Total non-food</b>	<b>627.835</b>	<b>686.347</b>
<b>Jumlah/Total</b>	<b>1.378.394</b>	<b>1.440.464</b>

Catatan/Note: -

Sumber/Source: Badan Pusat Statistik, Survei Sosial Ekonomi Nasional (Susenas) Maret 2022 dan Maret 2023/BPS-Statistics Indonesia, National Socioeconomic Survey

**Tabel**  
**Table** 10.2**Persentase Pengeluaran per Kapita Sebulan Menurut Kelompok Komoditas di Kabupaten Kampar, 2022 dan 2023**  
**Percentage of Monthly Expenditure per Capita by Commodity Group in Kampar Regency, 2022 and 2023**

<b>Kelompok Komoditas/Commodity Group</b>	<b>2022</b>	<b>2023</b>
(1)	(2)	(3)
<b>Makanan/Food</b>		
Padi-padian/ <i>Cereals</i>	5.58	6.04
Umbi-umbian/ <i>Tubers</i>	0.72	0.64
Ikan/udang/cumi/kerang/ <i>Fish/shrimp/common squid/shells</i>	5.93	5.50
Daging/ <i>Meat</i>	2.60	2.27
Telur dan susu/ <i>Eggs and milk</i>	2.47	2.62
Sayur-sayuran/ <i>Vegetables</i>	6.00	5.75
Kacang-kacangan/ <i>Legumes</i>	0.75	0.74
Buah-buahan/ <i>Fruits</i>	2.37	2.07
Minyak dan kelapa/ <i>Oil and coconut</i>	2.59	1.76
Bahan minuman/ <i>Beverage stuffs</i>	1.47	1.35
Bumbu-bumbuan/ <i>Spices</i>	1.09	0.97
Konsumsi lainnya/ <i>Miscellaneous food items</i>	0.83	0.83
Makanan dan minuman jadi/ <i>Prepared food and beverages</i>	13.88	13.75
Rokok/ <i>Cigarettes</i>	8.19	8.06
<b>Jumlah makanan/Total food</b>	<b>54.45</b>	<b>52.35</b>
<b>Bukan makanan/Non-food</b>		
Perumahan dan fasilitas rumah tangga/ <i>Housing and household facilities</i>	23.73	23.83
Aneka barang dan jasa/ <i>Goods and services</i>	8.95	9.95
Pakaian, alas kaki, dan tutup kepala/ <i>Clothing, footwear, and headgear</i>	3.22	3.13
Barang tahan lama/ <i>Durable goods</i>	5.44	4.98
Pajak, pungutan, dan asuransi/ <i>Taxes and insurance</i>	3.15	3.89
Keperluan pesta dan upacara/kenduri/ <i>Parties and ceremonies</i>	1.07	1.88
<b>Jumlah bukan makanan/Total non-food</b>	<b>45.55</b>	<b>47.65</b>
<b>Jumlah/Total</b>	<b>100.00</b>	<b>100.00</b>

Catatan/Note: -

Sumber/Source: Badan Pusat Statistik, Survei Sosial Ekonomi Nasional (Susenas) Maret 2022 dan Maret 2023/BPS-Statistics Indonesia, National Socioeconomic Survey

# PERDAGANGAN

TRADE

BAB  
CHAPTER

11





**PENJELASAN TEKNIS**

1. **Sarana Perdagangan** adalah salah satu sarana dengan hubungan yang akan diperlukan untuk memperoleh manfaat ekonomi antar pihak-pihak yang berkepentingan, sehingga suatu negara dapat memproduksi dan mengkonsumsi semua kebutuhan negaranya sendiri.
2. **Pasar** adalah tempat pertemuan antara penjual dan pembeli barang dan jasa. Pasar dapat menggunakan bangunan yang bersifat permanen atau semi permanen ataupun tanpa bangunan. Barang yang diperjualbelikan di dalam pasar dapat terdiri dari banyak komoditas (campuran) ataupun secara khusus suatu komoditas tertentu.

**TECHNICAL NOTES**

1. **Trade Facilities** are one of the facilities with relationships that will be needed to obtain economic benefits between interested parties, so that a country can produce and consume all its own country's needs.
2. **The market** is a meeting place between sellers and buyers of goods and services. Markets can use permanent or semi-permanent buildings or without buildings. Goods traded in the market can consist of many commodities (mixture) or specifically one particular commodity.



**Tabel**  
**Table** 11.1

**Jumlah Sarana Perdagangan Menurut Jenisnya di  
Kabupaten Kampar, 2020–2023**  
*Number of Trading Facilities by Type of Facility in Kampar  
Regency, 2020–2023*

Kecamatan District	Desa/Kelurahan Village/Urban Village	Nama Pasar Market Name	Sarana Perdagangan Yang Dikelola Pemerintah daerah/ Trade Facilities Managed by Regional Government		
			Toko Store	Kios	Los
(1)	(2)	(3)	(4)	(5)	(6)
XIII Koto Kampar	Batu Bersurat	Pasar Batu Bersurat	-	24	6
Kampar Kiri	Lipat Kain	Pasar Lipat Kain	-	20	7
Kampar Kiri Hilir	Sungai Pagar	Pasar Sungai Pagar	-	-	6
Kampar	Air Tiris	Pasar Air Tiris	29	93	14
<b>Jumlah/Total</b>			<b>29</b>	<b>137</b>	<b>33</b>

Lanjutan Tabel/*Continued Table* 11.1

Kecamatan <i>District</i>	Desa/Kelurahan <i>Village/Urban Village</i>	Nama Pasar <i>Market Name</i>	Sarana Perdagangan di Lingkungan Pasar (Non Kelola)/ <i>Trading Facilities in Market Environment (Non-Managed)</i>		
			Toko <i>Store</i>	Kios	Los
(1)	(2)	(3)	(7)	(8)	(9)
XIII Koto Kampar	Batu Bersurat	Pasar Batu Bersurat	9	7	-
Kampar Kiri	Lipat Kain	Pasar Lipat Kain	28	12	-
Kampar Kiri Hilir	Sungai Pagar	Pasar Sungai Pagar	18	9	-
Kampar	Air Tiris	Pasar Air Tiris	44	21	-
<b>Jumlah/Total</b>			<b>99</b>	<b>49</b>	<b>-</b>

Catatan/*Note*: -Sumber/*Source*: Dinas Perdagangan Koperasi dan UMK Kabupaten Kampar/ *Cooperative Trade and MSEs Service of Kampar Regency*

# SISTEM NERACA REGIONAL

## SYSTEM OF REGIONAL ACCOUNTS

BAB  
CHAPTER


12

### PERTUMBUHAN EKONOMI KABUPATEN KAMPAR (TAHUN DASAR 2010), 2019-2023

*Growth Rate of Gross Regional Domestic Product at 2010, 2019-2023*

**PRODUK DOMESTIK  
REGIONAL BRUTO  
KABUPATEN KAMPAR  
ATAS DASAR HARGA  
BERLAKU, 2023  
RP.55,76 TRILIUN**

*Gross domestic products of Kampar  
Regency on 2023 was Rp.55,76 trillion*





**PENJELASAN TEKNIS**

1. Penghitungan statistik neraca nasional mengikuti buku petunjuk yang diterbitkan oleh Perserikatan Bangsa Bangsa (PBB) dikenal sebagai Sistem Neraca Nasional (SNN). SNN adalah rekomendasi internasional tentang bagaimana menyusun ukuran aktivitas ekonomi yang sesuai dengan standar neraca baku yang didasarkan pada prinsip-prinsip ekonomi. Rekomendasi yang dimaksud dinyatakan dalam sekumpulan konsep, definisi, klasifikasi, dan aturan neraca yang disepakati secara internasional dalam mengukur indikator tertentu seperti Produk Domestik Bruto (PDB). Salah satu bentuk adaptasi pencatatan statistik nasional adalah melakukan perubahan tahun dasar PDB Indonesia dari tahun 2000 ke 2010. Perubahan tahun dasar PDB dilakukan seiring dengan mengadopsi rekomendasi PBB yang tertuang dalam Sistem Neraca Nasional 2008 (SNA 2008).
2. Produk Domestik Bruto pada tingkat nasional serta Produk Domestik Regional Bruto (PDRB) pada tingkat regional (provinsi) menggambarkan kemampuan suatu wilayah untuk menciptakan nilai tambah pada suatu waktu tertentu. Untuk menyusun PDB maupun PDRB digunakan 2

**TECHNICAL NOTES**

1. *The method used to estimate national accounts statistics is based on the standard guidelines formed by United Nation known as System of National Accounts (SNA). SNA is the internationally agreed standard set of recommendations on how to compile measures of economic activity in accordance with strict accounting conventions based on economic principles. The recommendations are expressed in term of a set of concepts, definitions, classifications and accounting rules that comprise the internationally agreed standard for measuring indicators such as Gross Domestic Product (GDP). One of the improvement in the national statistical system is to rebase GDP form base year 2000 to 2010 in order to capture current economic condition. It is in line with the United Nations (UN) recommendation on 2008 SNA.*
2. *The basic measure of the value added arising from economic activity is known as Gross Domestic Product at the national level and Gross Regional Domestic Product (GRDP) at the regional level (provinces/regencies/municipalities). To compile these statistics, two approaches*

pendekatan, yaitu lapangan usaha dan pengeluaran. Keduanya menyajikan komposisi data nilai tambah dirinci menurut sumber kegiatan ekonomi (lapangan usaha) dan menurut komponen penggunaannya. PDB maupun PDRB dari sisi lapangan usaha merupakan penjumlahan seluruh komponen nilai tambah bruto yang mampu diciptakan oleh sektor-sektor ekonomi atas berbagai aktivitas produksinya. Sedangkan dari sisi pengeluaran menjelaskan tentang penggunaan dari nilai tambah tersebut.

3. PDB menurut lapangan usaha mengalami perubahan klasifikasi dari 9 lapangan usaha menjadi 17 lapangan usaha. PDB menurut lapangan usaha dirinci menurut total nilai tambah dari seluruh sektor ekonomi yang mencakup lapangan usaha Pertanian, Kehutanan, dan Perikanan; Pertambangan dan Penggalian; Industri Pengolahan; Pengadaan Listrik dan Gas; Pengadaan Air, Pengelolaan Sampah, Limbah dan Daur Ulang; Konstruksi; Perdagangan Besar dan Eceran, Reparasi Mobil dan Sepeda Motor; Transportasi dan Pergudangan; Penyediaan Akomodasi dan Makan Minum; Informasi dan Komunikasi; Jasa Keuangan dan Asuransi; Real Estat; Jasa Perusahaan; Administrasi Pemerintahan, Pertahanan dan

*have been used, i.e. "production approach" and "expenditure approach". The first approach is to measure value added produced by various kinds of economic activities, while the second approach is to measure final uses of the country's output. In other words, GDP/GRDP is the sum of total value added produced by all economic industries (activities) and the way of using it.*

3. *GDP by industry classification changes from 9 sectors to 17 industries. GDP by industry is classified by types of economic activities such as Agriculture, Forestry and Fishing; Mining and Quarrying; Manufacturing; Electricity and Gas; Water supply, Sewerage, Waste Management and Remediation Activities; Construction; Wholesale and Retail Trade; Repair of Motor Vehicles and Motorcycles; Transportation and Storage; Accommodation and Food Service Activities; Information and Communication; Financial and Insurance Activities; Real Estate Activities; Business Activities; Public Administration; Defence and Compulsory Social Security; Education; Human Health and Social Work Activities; and Other Services Activities.*

- Jaminan Sosial Wajib; Jasa Pendidikan; Jasa Kesehatan dan Kegiatan Sosial; dan Jasa lainnya.
4. PDB menurut pengeluaran mengalami perubahan klasifikasi dimana pengeluaran konsumsi Lembaga Non Profit yang Melayani Rumah Tangga (LNPR) yang sebelumnya termasuk bagian dari pengeluaran konsumsi rumah tangga menjadi komponen terpisah. Sehingga klasifikasi PDB menurut pengeluaran dirinci menjadi 7 komponen yaitu komponen pengeluaran konsumsi rumah tangga, pengeluaran konsumsi LNPR, pengeluaran konsumsi pemerintah, pembentukan modal tetap bruto, perubahan inventori, ekspor barang dan jasa, dan impor barang dan jasa.
  5. Pengeluaran konsumsi rumah tangga mencakup berbagai pengeluaran konsumsi akhir rumah tangga atas barang dan jasa untuk memenuhi kebutuhan individu ataupun kelompok secara langsung. Pengeluaran rumah tangga di sini mencakup makanan dan minuman selain restoran; pakaian, alas kaki dan jasa perawatannya; perumahan dan perlengkapan rumah tangga; kesehatan dan pendidikan; transportasi dan komunikasi; restoran dan hotel serta lainnya.
4. *GDP by expenditure classification changes where consumption expenditure Non-profit Institutions Serving Households (NPISH) previously included as part of household consumption expenditure is taken out into separate component. So that, GDP by type of expenditures is classified into: household consumption expenditure, NPISH consumption expenditure, government consumption expenditure, gross fixed capital formation, changes in inventories, exports of goods and services, and imports of goods and services.*
  5. *Household consumption expenditures consist of expenditures incurred by households, which are used for both individual or collective needs. Household consumptions are classified into food and beverages other than restaurants; clothing, footwear, and related maintenance services; housing and household equipment; health and education; transport and communication; restaurants and hotels; and others.*

6. Pengeluaran Konsumsi Pemerintah terdiri dari Pengeluaran Konsumsi Individu dan Pengeluaran Konsumsi Kolektif. Barang dan jasa individu merupakan barang dan jasa privat,. Contoh barang dan jasa yang dihasilkan pemerintah dan tergolong sebagai barang dan jasa individu adalah jasa pelayanan kesehatan pemerintah di rumah sakit/ puskesmas dan jasa pendidikan di sekolah/ universitas negeri. Sedangkan barang dan jasa kolektif ekuivalen dengan barang public. Contoh barang dan jasa yang dihasilkan pemerintah dan tergolong sebagai barang dan jasa kolektif adalah jasa pertahanan yang dilakukan TNI dan keamanan yang dilakukan kepolisian.
  7. Pembentukan Modal Tetap Bruto (PMTB) mencakup pengadaan, pembuatan, dan pembelian barang modal. Barang modal dimaksud adalah barang-barang yang digunakan untuk proses produksi, tahan lama atau yang mempunyai umur pemakaian lebih dari satu tahun seperti bangunan, mesin-mesin dan alat angkutan. Termasuk pula di sini perbaikan besar (berat) yang sifatnya memperpanjang umur atau mengubah bentuk atau kapasitas barang modal tersebut. Pengeluaran barang modal untuk keperluan militer juga dicakup sebagai PMTB. Klasifikasi
6. *Government consumption expenditure consists of Individual Consumption Expenditure and Collective Consumption Expenditure. Individual goods and services are private goods and services. Examples of goods and services produced by government and classified as goods and services of individuals is the government health services in hospitals/health centers and education services in schools/ universities. Collective goods and services equivalent to public goods. Examples of goods and services produced by government and classified as collective goods and services is carried military defense services and the police's security.*
  7. *Gross Fixed Capital Formation (GFCF) includes procurement, manufacture, and the purchase of capital goods. Capital goods are goods which are used for the production process, durable or have a service life of more than one year such as buildings, machinery, and transportation equipment. Including here: huge improvement that are to extend the life or changing the shape or the capacity of the capital goods. Capital expenditures for military purposes are also covered as GFCF. GFCF component are classified into six sub-components: Construction; Machinery and Equipment;*

komponen PMTB dibagi menjadi 6 sub komponen yaitu Konstruksi; Mesin dan Peralatan; Kendaraan; Peralatan Lainnya; Cultivated Biological Resources (CBR) dan Produk Kekayaan Intelektual.

8. Ekspor barang dan jasa merupakan transaksi perdagangan barang dan jasa dari penduduk (residen) ke bukan penduduk (nonresiden). Impor barang dan jasa adalah transaksi perdagangan dari bukan penduduk ke penduduk. Ekspor atau impor barang terjadi pada saat terjadi perubahan hak kepemilikan barang antara penduduk dengan bukan penduduk (dengan atau tanpa perpindahan fisik barang tersebut). Pada PDB dengan tahun dasar 2010, ekspor dan impor barang dirinci menjadi nonmigas dan migas.
9. Produk Domestik Bruto maupun agregat turunannya disajikan dalam 2 (dua) versi penilaian, yaitu atas dasar "harga berlaku" dan atas dasar "harga konstan". Disebut sebagai harga berlaku karena seluruh agregat dinilai dengan menggunakan harga pada tahun berjalan, sedangkan harga konstan penilaiannya didasarkan kepada harga satu tahun dasar tertentu, dalam publikasi ini digunakan harga tahun 2010.

*vehicle; Other equipment; Cultivated Biological Resources (CBR) and Intellectual Property Product.*

8. *Exports of goods and services consist of transactions of goods and services from residents to non-residents. Imports of goods and services consist of transaction of goods and services from non-residents to residents. Exports and imports of goods occur when there are changes in ownership of goods between residents and non-residents (with or without physical movements of goods across frontiers). On the GDP at 2010 basic year, exports and imports of goods specified into non oil and gas and oil and gas.*
9. *GDP and its aggregations are presented in two forms: at current market prices and at constant base year market prices. In presenting current market prices, all aggregates are valued at current market prices, while base year constant market prices are shown by valuing all aggregates at fixed base year prices. Year of 2010 is used as the base year in this publication.*

10. Laju pertumbuhan Produk Domestik Bruto diperoleh dari perhitungan PDB atas dasar harga konstan. Diperoleh dengan cara mengurangi nilai PDB pada tahun ke-n terhadap nilai pada tahun ke n-1 (tahun sebelumnya), dibagi dengan nilai pada tahun ke n-1, dikalikan dengan 100 persen. Laju pertumbuhan menunjukkan perkembangan agregat pendapatan dari satu waktu tertentu terhadap waktu sebelumnya.
10. *Growth rate of Gross Domestic Product is derived from GDP at constant market prices. It is obtained by subtracting the value of GDP year n with the value of GDP year n-1, divided by the value of GDP year n-1 then multiplied by 100 percent. The growth rate of GDP explains the income growth during the given period.*

**Tabel**  
**Table** 12.1.

**Produk Domestik Regional Bruto Atas Dasar Harga Berlaku Menurut Lapangan Usaha di Kabupaten Kampar (miliar rupiah), 2019–2023**  
**Gross Regional Domestic Product at Current Market Prices by Industry in Kampar Regency (billion rupiahs), 2019–2023**

Lapangan Usaha/Industry	2019	2020	2021	2022*	2023**
(1)	(2)	(3)	(4)	(5)	(6)
A Pertanian, Kehutanan, dan Perikanan/ <i>Agriculture, Forestry, and Fishing</i>	21.508,32	24.082,26	28.378,24	31.884,42	36.281,03
B Pertambangan dan Penggalian/ <i>Mining and Quarrying</i>	25.027,29	17.914,02	22.983,91	31.612,77	28.197,33
C Industri Pengolahan/ <i>Manufacturing</i>	18.155,69	18.936,18	21.982,61	25.060,87	25.753,63
D Pengadaan Listrik dan Gas/ <i>Electricity and Gas</i>	47,81	52,80	55,53	63,57	70,52
E Pengadaan Air; Pengelolaan Sampah, Limbah, dan Daur Ulang/ <i>Water Supply; Sewerage, Waste Management, and Remediation Activities</i>	4,01	4,05	4,26	4,63	5,10
F Konstruksi/ <i>Construction</i>	5.907,26	5.734,65	6.183,68	7.206,42	8.370,01
G Perdagangan Besar dan Eceran; Reparasi Mobil dan Sepeda Motor/ <i>Wholesale and Retail Trade; Repair of Motor Vehicles and Motorcycles</i>	2.871,41	2.548,58	2.960,36	3.490,08	3.772,65
H Transportasi dan Pergudangan/ <i>Transportation and Storage</i>	262,55	255,69	277,10	352,33	397,03
I Penyediaan Akomodasi dan Makan Minum/ <i>Accommodation and Food Service Activities</i>	70,89	60,57	68,82	78,24	84,93
J Informasi dan Komunikasi/ <i>Information and Communication</i>	311,15	336,51	361,25	393,02	425,62

Lanjutan Tabel/*Continued Table* 12.1

Lapangan Usaha/ <i>Industry</i>		2019	2020	2021	2022*	2023**
(1)		(2)	(3)	(4)	(5)	(6)
K	Jasa Keuangan dan Asuransi/ <i>Financial and Insurance Activities</i>	328,94	340,28	376,53	427,50	453,05
L	Real Estat/ <i>Real Estate Activities</i>	761,45	779,21	812,03	889,67	945,01
M,N	Jasa Perusahaan/ <i>Business Activities</i>	2,97	2,43	2,46	2,88	3,26
O	Administrasi Pemerintahan, Pertahanan, dan Jaminan Sosial Wajib/ <i>Public Administration and Defence; Compulsory Social Security</i>	1.160,87	1.112,76	1.115,60	1.122,61	1.139,81
P	Jasa Pendidikan/ <i>Education</i>	425,17	447,55	465,74	490,94	515,21
Q	Jasa Kesehatan dan Kegiatan Sosial/ <i>Human Health and Social Work Activities</i>	157,02	182,09	204,83	214,06	235,21
R,S,T,U	Jasa Lainnya/ <i>Other Services Activities</i>	264,37	212,15	223,07	255,56	279,61
<b>Produk Domestik Regional Bruto/<i>Gross Regional Domestic Product</i></b>		<b>77.267,15</b>	<b>73.001,80</b>	<b>86.455,98</b>	<b>103.549,57</b>	<b>106.928,99</b>

Catatan/*Note*: \*Angka Sementara/*Preliminary Figures*

\*\*Angka Sangat Sementara/*Very Preliminary Figures*

Sumber/*Source*: BPS, berbagai sensus, survei dan sumber lain/*BPS-Statistics Indonesia, various census, survey, and other sources*

**Tabel**  
**Table** 12.2

**Produk Domestik Regional Bruto Atas Dasar Harga Konstan 2010 Menurut Lapangan Usaha di Kabupaten Kampar (miliar rupiah), 2019–2023**  
**Gross Regional Domestic Product at 2010 Constant Market Prices by Industry in Kampar Regency (billion rupiahs), 2019–2023**

Lapangan Usaha/Industry		2019	2020	2021	2022*	2023**
(1)		(2)	(3)	(4)	(5)	(6)
A	Pertanian, Kehutanan, dan Perikanan/ <i>Agriculture, Forestry, and Fishing</i>	16.318,62	17.164,21	18.164,32	19.030,19	20.086,92
B	Pertambangan dan Penggalian/ <i>Mining and Quarrying</i>	11.628,28	10.889,94	10.566,70	10.877,83	11.155,81
C	Industri Pengolahan/ <i>Manufacturing</i>	16.051,38	15.900,07	16.568,64	17.297,39	17.789,06
D	Pengadaan Listrik dan Gas/ <i>Electricity and Gas</i>	26,89	29,18	30,70	33,81	35,56
E	Pengadaan Air; Pengelolaan Sampah, Limbah, dan Daur Ulang/ <i>Water Supply; Sewerage, Waste Management, and Remediation Activities</i>	2,97	2,99	3,14	3,39	3,60
F	Konstruksi/ <i>Construction</i>	3.522,45	3.406,73	3.527,06	3.827,13	4.147,89
G	Perdagangan Besar dan Eceran; Reparasi Mobil dan Sepeda Motor/ <i>Wholesale and Retail Trade; Repair of Motor Vehicles and Motorcycles</i>	1.716,90	1.466,20	1.690,37	1.926,05	2.030,47
H	Transportasi dan Pergudangan/ <i>Transportation and Storage</i>	170,63	156,80	165,80	198,03	209,43
I	Penyediaan Akomodasi dan Makan Minum/ <i>Accommodation and Food Service Activities</i>	45,45	38,04	42,80	47,01	49,31
J	Informasi dan Komunikasi/ <i>Information and Communication</i>	227,22	245,93	262,93	280,61	300,67

Lanjutan Tabel/*Continued Table 12.2*

<b>Lapangan Usaha/Industry</b>		<b>2019</b>	<b>2020</b>	<b>2021</b>	<b>2022*</b>	<b>2023**</b>
(1)		(2)	(3)	(4)	(5)	(6)
K	Jasa Keuangan dan Asuransi/ <i>Financial and Insurance Activities</i>	239,42	248,66	261,12	271,06	281,90
L	Real Estat/ <i>Real Estate Activities</i>	514,51	524,58	540,93	572,78	595,30
M,N	Jasa Perusahaan/ <i>Business Activities</i>	1,99	1,59	1,61	1,82	1,98
O	Administrasi Pemerintahan, Pertahanan, dan Jaminan Sosial Wajib/ <i>Public Administration and Defence; Compulsory Social Security</i>	870,31	810,96	806,24	803,18	801,29
P	Jasa Pendidikan/ <i>Education</i>	272,27	280,36	289,77	301,27	312,52
Q	Jasa Kesehatan dan Kegiatan Sosial/ <i>Human Health and Social Work Activities</i>	97,35	110,36	122,84	125,85	134,58
R,S,T,U	Jasa Lainnya/ <i>Other Services Activities</i>	182,20	142,70	148,88	167,74	180,22
<b>Produk Domestik Regional Bruto/<i>Gross Regional Domestic Product</i></b>		<b>51.888,83</b>	<b>51.419,30</b>	<b>53.193,86</b>	<b>55.765,14</b>	<b>58.116,51</b>

Catatan/Note: \*Angka Sementara/*Preliminary Figures*

\*\*Angka Sangat Sementara/*Very Preliminary Figures*

Sumber/Source: BPS, berbagai sensus, survei dan sumber lain/*BPS-Statistics Indonesia, various census, survey, and other sources*

**Tabel**  
**Table** 12.3

**Distribusi Persentase Produk Domestik Regional Bruto Atas Dasar Harga Berlaku Menurut Lapangan Usaha di Kabupaten Kampar, 2019–2023**  
**Percentage Distribution of Gross Regional Domestic Product at Current Market Prices by Industry in Kampar Regency, 2019–2023**

Lapangan Usaha/ <i>Industry</i>	2019	2020	2021	2022*	2023**
(1)	(2)	(3)	(4)	(5)	(6)
A Pertanian, Kehutanan, dan Perikanan/ <i>Agriculture, Forestry, and Fishing</i>	27,84	32,99	32,82	30,79	33,93
B Pertambangan dan Penggalian/ <i>Mining and Quarrying</i>	32,39	24,54	26,58	30,53	26,37
C Industri Pengolahan/ <i>Manufacturing</i>	23,50	25,94	25,43	24,20	24,08
D Pengadaan Listrik dan Gas/ <i>Electricity and Gas</i>	0,06	0,07	0,06	0,06	0,07
E Pengadaan Air; Pengelolaan Sampah, Limbah, dan Daur Ulang/ <i>Water Supply; Sewerage, Waste Management, and Remediation Activities</i>	0,005	0,006	0,005	0,004	0,005
F Konstruksi/ <i>Construction</i>	7,65	7,86	7,15	6,96	7,83
G Perdagangan Besar dan Eceran; Reparasi Mobil dan Sepeda Motor/ <i>Wholesale and Retail Trade; Repair of Motor Vehicles and Motorcycles</i>	3,72	3,49	3,42	3,37	3,53
H Transportasi dan Pergudangan/ <i>Transportation and Storage</i>	0,34	0,35	0,32	0,34	0,37
I Penyediaan Akomodasi dan Makan Minum/ <i>Accommodation and Food Service Activities</i>	0,09	0,08	0,08	0,08	0,08
J Informasi dan Komunikasi/ <i>Information and Communication</i>	0,40	0,46	0,42	0,38	0,40
K Jasa Keuangan dan Asuransi/ <i>Financial and Insurance Activities</i>	0,43	0,47	0,44	0,41	0,42

Lanjutan Tabel/*Continued Table* 12.3

Lapangan Usaha/ <i>Industry</i>		2019	2020	2021	2022*	2023**
(1)		(2)	(3)	(4)	(5)	(6)
L	Real Estat/ <i>Real Estate Activities</i>	0,99	1,07	0,94	0,86	0,88
M,N	Jasa Perusahaan/ <i>Business Activities</i>	0,004	0,003	0,003	0,003	0,003
O	Administrasi Pemerintahan, Pertahanan, dan Jaminan Sosial Wajib/ <i>Public Administration and Defence; Compulsory Social Security</i>	1,50	1,52	1,29	1,08	1,07
P	Jasa Pendidikan/ <i>Education</i>	0,55	0,61	0,54	0,47	0,48
Q	Jasa Kesehatan dan Kegiatan Sosial/ <i>Human Health and Social Work Activities</i>	0,20	0,25	0,24	0,21	0,22
R,S,T,U	Jasa Lainnya/ <i>Other Services Activities</i>	0,34	0,29	0,26	0,25	0,26
<b>Produk Domestik Regional Bruto/<i>Gross Regional Domestic Product</i></b>		<b>100,00</b>	<b>100,00</b>	<b>100,00</b>	<b>100,00</b>	<b>100,00</b>

Catatan/*Note*: \*Angka Sementara/*Preliminary Figures*

\*\*Angka Sangat Sementara/*Very Preliminary Figures*

Sumber/*Source*: BPS, berbagai sensus, survei dan sumber lain/*BPS-Statistics Indonesia, various census, survey, and other sources*

**Tabel**  
**Table** 12.4

**Laju Pertumbuhan Produk Domestik Regional Bruto Atas Dasar Harga Konstan 2010 Menurut Lapangan Usaha di Kabupaten Kampar (persen), 2019–2023**  
**Growth Rate of Gross Regional Domestic Product at 2010 Constant Market Prices by Industry in Kampar Regency (percent), 2019–2023**

Lapangan Usaha/ <i>Industry</i>	2019	2020	2021	2022*	2023**
(1)	(2)	(3)	(4)	(5)	(6)
A Pertanian, Kehutanan, dan Perikanan/ <i>Agriculture, Forestry, and Fishing</i>	5,73	5,18	5,83	4,77	5,55
B Pertambangan dan Penggalian/ <i>Mining and Quarrying</i>	-5,94	-6,35	-2,97	2,94	2,56
C Industri Pengolahan/ <i>Manufacturing</i>	9,43	-0,94	4,20	4,40	2,84
D Pengadaan Listrik dan Gas/ <i>Electricity and Gas</i>	3,36	8,55	5,18	10,14	5,19
E Pengadaan Air; Pengelolaan Sampah, Limbah, dan Daur Ulang/ <i>Water Supply; Sewerage, Waste Management, and Remediation Activities</i>	0,45	0,69	4,93	8,03	6,20
F Konstruksi/ <i>Construction</i>	5,21	-3,29	3,53	8,51	8,38
G Perdagangan Besar dan Eceran; Reparasi Mobil dan Sepeda Motor/ <i>Wholesale and Retail Trade; Repair of Motor Vehicles and Motorcycles</i>	5,21	-14,60	15,29	13,94	5,42
H Transportasi dan Pergudangan/ <i>Transportation and Storage</i>	4,93	-8,10	5,74	19,43	5,76
I Penyediaan Akomodasi dan Makan Minum/ <i>Accommodation and Food Service Activities</i>	6,57	-16,29	12,51	9,84	4,88
J Informasi dan Komunikasi/ <i>Information and Communication</i>	5,76	8,24	6,91	6,72	7,15
K Jasa Keuangan dan Asuransi/ <i>Financial and Insurance Activities</i>	0,24	3,86	5,01	3,81	4,00

Lanjutan Tabel/*Continued Table* 12.4

Lapangan Usaha/ <i>Industry</i>		2019	2020	2021	2022*	2023**
(1)		(2)	(3)	(4)	(5)	(6)
L	Real Estat/ <i>Real Estate Activities</i>	5,46	1,96	3,12	5,89	3,93
M,N	Jasa Perusahaan/ <i>Business Activities</i>	6,53	-20,32	1,53	12,66	8,82
O	Administrasi Pemerintahan, Pertahanan, dan Jaminan Sosial Wajib/ <i>Public Administration and Defence; Compulsory Social Security</i>	4,84	-6,82	-0,58	-0,38	-0,24
P	Jasa Pendidikan/ <i>Education</i>	7,69	2,97	3,36	3,97	3,73
Q	Jasa Kesehatan dan Kegiatan Sosial/ <i>Human Health and Social Work Activities</i>	11,11	13,36	11,31	2,45	6,93
R,S,T,U	Jasa Lainnya/ <i>Other Services Activities</i>	9,29	-21,68	4,33	12,67	7,44
<b>Produk Domestik Regional Bruto/<i>Gross Regional Domestic Product</i></b>		<b>3,86</b>	<b>-0,90</b>	<b>3,45</b>	<b>4,83</b>	<b>4,22</b>

Catatan/*Note*: \*Angka Sementara/*Preliminary Figures*

\*\*Angka Sangat Sementara/*Very Preliminary Figures*

Sumber/*Source*: BPS, berbagai sensus, survei dan sumber lain/*BPS-Statistics Indonesia, various census, survey, and other sources*

**Tabel**  
**Table** 12.5

**Produk Domestik Regional Bruto Atas Dasar Harga Berlaku Menurut Jenis Pengeluaran di Kabupaten Kampar (miliar rupiah), 2019–2023**  
**Gross Regional Domestic Product at Current Market Prices by Type of Expenditure in Kampar Regency (billion rupiahs), 2019–2023**

<b>Jenis Pengeluaran</b> <b>Type of Expenditure</b>	<b>2019</b>	<b>2020</b>	<b>2021</b>	<b>2022*</b>	<b>2023**</b>
(1)	(2)	(3)	(4)	(5)	(6)
Pengeluaran Konsumsi Rumah Tangga <i>Household Consumption Expenditure</i>	36.330,57	36.541,59	38.614,70	42.804,53	46.122,93
Pengeluaran Konsumsi LNPRT <i>NPISH Consumption Expenditure</i>	467,54	474,60	488,16	539,97	598,19
Pengeluaran Konsumsi Pemerintah <i>Government Consumption Expenditure</i>	2.979,11	2.746,19	2.499,04	2.718,68	3.034,46
Pembentukan Modal Tetap Bruto <i>Gross Fixed Capital Formation</i>	27.736,71	28.074,55	30.512,88	34.538,98	37.087,81
Perubahan Inventori <i>Changes in Inventories</i>	1.601,29	1.825,87	147,63	104,32	167,36
Net Ekspor Barang dan Jasa <i>Net Exports of Goods and Services</i>	8.151,93	3.339,00	14.193,57	22.843,09	19.918,24
<b>Produk Domestik Regional Bruto</b> <b>Gross Regional Domestic Product</b>	<b>77.267,15</b>	<b>73.001,80</b>	<b>86.455,98</b>	<b>103.549,57</b>	<b>106.928,99</b>

Catatan/Note: \*Angka Sementara/Preliminary Figures

\*\*Angka Sangat Sementara/Very Preliminary Figures

Sumber/Source: BPS, berbagai sensus, survei dan sumber lain/BPS-Statistics Indonesia, various census, survey, and other sources

**Tabel**  
**Table** 12.6

**Produk Domestik Regional Bruto Atas Dasar Harga Konstan 2010 Menurut Jenis Pengeluaran di Kabupaten Kampar (miliar rupiah), 2019–2023**  
**Gross Regional Domestic Product at 2010 Constant Market Prices by Type of Expenditure in Kampar Regency (billion rupiahs), 2019–2023**

<b>Jenis Pengeluaran</b> <b>Type of Expenditure</b>	<b>2019</b>	<b>2020</b>	<b>2021</b>	<b>2022*</b>	<b>2023**</b>
(1)	(2)	(3)	(4)	(5)	(6)
Pengeluaran Konsumsi Rumah Tangga <i>Household Consumption Expenditure</i>	22.072,59	21.650,89	22.394,90	23.531,41	24.651,79
Pengeluaran Konsumsi LNPRT <i>NPISH Consumption Expenditure</i>	290,34	286,77	290,17	304,03	317,68
Pengeluaran Konsumsi Pemerintah <i>Government Consumption Expenditure</i>	1.928,07	1.737,68	1.637,73	1.652,53	1.739,42
Pembentukan Modal Tetap Bruto <i>Gross Fixed Capital Formation</i>	15.802,44	15.586,54	16.222,12	17.383,07	18.293,49
Perubahan Inventori <i>Changes in Inventories</i>	399,86	569,43	88,23	63,83	90,22
Net Ekspor Barang dan Jasa <i>Net Exports of Goods and Services</i>	11.395,54	11.587,99	12.560,71	12.830,27	13.023,91
<b>Produk Domestik Regional Bruto</b> <b>Gross Regional Domestic Product</b>	<b>51.888,83</b>	<b>51.419,30</b>	<b>53.193,86</b>	<b>55.765,14</b>	<b>58.116,51</b>

Catatan/Note: \*Angka Sementara/Preliminary Figures

\*\*Angka Sangat Sementara/Very Preliminary Figures

Sumber/Source: BPS, berbagai sensus, survei dan sumber lain/BPS-Statistics Indonesia, various census, survey, and other sources

## PERBANDINGAN ANTAR KABUPATEN/KOTA

REGENCY/MUNICIPAL COMPARISON

BAB  
CHAPTER

# 13

### PERINGKAT INDEKS PEMBANGUNAN MANUSIA DI PROVINSI RIAU, 2023

Human Development Index rank in Riau Province, 2023



RANK	KABUPATEN/KOTA	IPM
4	BENGKALIS	74,97
5	KAMPAR	74,24
6	PELALAWAN	73,59
7	KUANTAN SINGINGI	71,67
8	INDRAGIRI HULU	71,04
9	ROKAN HULU	71,02
10	ROKAN HILIR	70,78
11	INDRAGIRI HILIR	67,98
12	KEPULAUAN MERANTI	67,28



**PENJELASAN TEKNIS**

1. Statistik komparatif disajikan untuk memberikan gambaran tentang perbandingan data penting antar-kabupaten/kota, seperti data jumlah penduduk, Produk Domestik Regional Bruto (PDRB), Indeks Pembangunan Manusia (IPM), dan data jumlah penduduk miskin.
2. **Penduduk** adalah semua orang yang berdomisili di suatu wilayah teritorial selama 6 bulan atau lebih dan atau mereka yang berdomisili kurang dari 6 bulan tetapi bertujuan menetap.
3. **Produk Domestik Bruto pada tingkat nasional serta Produk Domestik Regional Bruto (PDRB) pada tingkat regional (Provinsi/Kabupaten/Kota)** menggambarkan kemampuan suatu wilayah untuk menciptakan nilai tambah pada suatu waktu tertentu. Untuk menyusun PDB maupun PDRB digunakan 2 pendekatan, yaitu lapangan usaha dan pengeluaran. Keduanya menyajikan komposisi data nilai tambah dirinci menurut sumber kegiatan ekonomi (lapangan usaha) dan menurut komponen penggunaannya. PDB maupun PDRB dari sisi lapangan usaha merupakan penjumlahan seluruh komponen nilai tambah bruto yang mampu diciptakan oleh sektor-sektor ekonomi atas berbagai aktivitas

**TECHNICAL NOTES**

1. *Comparative statistics are presented to provide an overview of important data comparison between regency/municipality, such as data population, Gross Domestic Regional Product (GDRP), the Human Development Index (HDI), and the number of poor people.*
2. *The population are all residents of the entire territory who have stayed for six months or longer, and those who intended to stay more than six months even though their length of stay is less than six months.*
3. *The basic measure of the value added arising from economic activity is known as **Gross Domestic Product at the national level and Gross Regional Domestic Product (GRDP) at the regional level (provinces/regencies/municipalities)**. To compile these statistics, two approaches have been used, i.e. "production approach" and "expenditure approach". The first approach is to measure value added produced by various kinds of economic activities, while the second approach is to measure final uses of the country's output. In other words, GDP/GRDP is the sum of total value added produced by all economic industries (activities) and the way of using it.*

produksinya. Sedangkan dari sisi pengeluaran menjelaskan tentang penggunaan dari nilai tambah tersebut.

4. Untuk mengukur kemiskinan, BPS menggunakan konsep kemampuan memenuhi kebutuhan dasar (*basic needs approach*). Dengan pendekatan ini, kemiskinan dipandang sebagai ketidakmampuan dari sisi ekonomi untuk memenuhi kebutuhan dasar makanan dan bukan makanan yang diukur dari sisi pengeluaran. Metode yang digunakan adalah menghitung Garis Kemiskinan (GK), yang terdiri dari dua komponen yaitu Garis Kemiskinan Makanan (GKM) dan Garis Kemiskinan Non-Makanan (GKNM). Penghitungan Garis Kemiskinan dilakukan secara terpisah untuk daerah perkotaan dan perdesaan.
5. **Penduduk miskin** adalah penduduk yang memiliki rata-rata pengeluaran per kapita per bulan di bawah Garis Kemiskinan.
6. **Indeks Pembangunan Manusia (IPM)** menjelaskan bagaimana penduduk dapat mengakses hasil pembangunan dalam memperoleh pendapatan, kesehatan, pendidikan, dan sebagainya.
4. *To measure poverty, BPS Statistics Indonesia has used the concept of basic needs approach. Therefore, poverty is viewed as economic inability to fulfill food and non-food basic needs which are measured by consumption/expenditure. The method used is calculating poverty line, which consists of two components that are Food Poverty Line (FPL) and Non-Food Poverty Line (NFPL). The poverty line was calculated separately for urban and rural areas.*
5. **Poor population** is person whose expenditure per capita per month is below the poverty line is considered to be poor.
6. **The Human Development Index (HDI)** explains how residents can access development outcomes in terms of income, health, education, and so on.

**Tabel**  
**Table** 13.1

**Jumlah Penduduk Menurut Kabupaten/Kota di Provinsi  
Riau (ribu), 2020–2024**  
**Population by Regency/Municipality in Riau Province  
(thousand), 2020–2024**

Kabupaten/Kota Regency/Municipality	2020	2021	2022	2023	2024
(1)	(2)	(3)	(4)	(5)	(6)
Kuantan Singingi	334,09	338,02	341,87	345,61	349,25
Indragiri Hulu	443,15	449,60	455,96	462,22	468,37
Indragiri Hilir	653,21	661,45	669,48	677,29	684,86
Pelalawan	388,68	395,40	402,04	408,54	414,94
Siak	456,57	463,47	470,31	477,06	483,75
Kampar	838,15	852,63	866,94	881,03	894,85
Rokan Hulu	559,61	568,27	576,77	585,18	593,49
Bengkalis	562,28	570,16	577,70	584,92	591,80
Rokan Hilir	635,43	645,01	654,52	663,96	673,32
Kepulauan Meranti	205,76	207,80	209,82	211,79	213,72
Pekanbaru	983,18	994,58	1.005,66	1.016,37	1.026,67
Dumai	315,98	320,37	324,68	328,91	333,03
<b>Riau</b>	<b>6.376,10</b>	<b>6.466,76</b>	<b>6.555,75</b>	<b>6.642,87</b>	<b>6.728,05</b>

Catatan/Note: Hasil Proyeksi Penduduk 2020-2035 dari Hasil Sensus Penduduk 2020 (Pertengahan tahun/Juni)/The result of Population Projection 2020-2035 (Mid year/ June)

Sumber/Source: BPS, berbagai sensus, survei dan sumber lain/BPS-Statistics Indonesia, various census, survey, and other sources

**Tabel**  
**Table** 13.2

**Laju Pertumbuhan Produk Domestik Regional Bruto Atas Dasar Harga Konstan 2010 Menurut Kabupaten/Kota di Provinsi Riau (persen), 2019–2023**  
**Rate of Growth of Gross Regional Domestic Products at Constant 2010 Prices by Regency/Municipality in Riau Province (percent), 2019–2023**

Kabupaten/Kota Regency/Municipality	2019	2020	2021	2022*	2023**
(1)	(2)	(3)	(4)	(5)	(6)
Kuantan Singingi	4,58	1,01	3,75	4,75	2,87
Indragiri Hulu	3,78	-0,12	4,26	4,63	4,39
Indragiri Hilir	4,16	0,43	4,46	5,25	3,17
Pelalawan	3,87	2,25	4,07	4,39	4,69
Siak	1,47	-0,1	2,31	3,78	4,35
Kampar	3,86	-0,9	3,45	4,83	4,22
Rokan Hulu	4,92	1,52	4,98	5,02	4,12
Bengkalis	-1,89	-3,3	0,51	2,22	2,77
Rokan Hilir	0,65	-0,99	1,63	2,64	2,83
Kepulauan Meranti	2,64	0,43	2,56	3,17	4,81
Pekanbaru	5,99	-4,41	5,24	6,78	6,06
Dumai	5,60	-1,04	5,98	6,36	6,05
<b>Riau</b>	<b>2,81</b>	<b>-1,13</b>	<b>3,36</b>	<b>4,55</b>	<b>4,21</b>

Catatan/Note: \*Angka Sementara/Preliminary Figures

\*\*Angka Sangat Sementara/Very Preliminary Figures

Sumber/Source: BPS, berbagai sensus, survei dan sumber lain/BPS-Statistics Indonesia, various census, survey, and other sources

**Tabel**  
**Table** 13.3**Jumlah Penduduk Miskin Menurut Kabupaten/Kota di  
Provinsi Riau (ribu), 2019–2023**  
**Number of Poor Population by Regency/Municipality in Riau  
Province (thousand), 2019–2023**

Kabupaten/Kota Regency/Municipality	2019	2020	2021	2022	2023
(1)	(2)	(3)	(4)	(5)	(6)
Kuantan Singingi	31,22	29,34	28,90	26,61	26,10
Indragiri Hulu	26,66	26,66	27,35	27,46	27,40
Indragiri Hilir	48,29	44,29	44,61	43,22	40,86
Pelalawan	45,98	45,88	49,30	47,84	45,30
Siak	24,49	25,38	25,77	25,71	26,99
Kampar	66,81	65,30	68,74	63,55	63,84
Rokan Hulu	72,21	73,35	74,73	73,81	74,38
Bengkalis	35,83	36,96	37,66	36,03	36,10
Rokan Hilir	49,80	48,85	51,97	49,59	53,04
Kepulauan Meranti	49,89	47,10	48,50	45,25	43,82
Pekanbaru	28,60	30,40	32,73	35,96	37,67
Dumai	10,95	9,88	10,57	10,00	10,15
<b>Riau</b>	<b>490,72</b>	<b>483,39</b>	<b>500,81</b>	<b>485,03</b>	<b>485,66</b>

Catatan/Note: -

Sumber/Source: BPS, berbagai sensus, survei dan sumber lain/BPS-Statistics Indonesia, various census, survey, and other sources

**Tabel**  
**Table** 13.4**Indeks Pembangunan Manusia Menurut Kabupaten/Kota  
di Provinsi Riau, 2019–2023**  
*Human Development Index by Regency/Municipality in Riau  
Province, 2019–2023*

Kabupaten/Kota Regency/Municipality	2019	2020	2021	2022	2023
(1)	(2)	(3)	(4)	(5)	(6)
Kuantan Singingi	70,78	70,31	70,60	71,09	71.67
Indragiri Hulu	70,05	69,83	70,01	70,46	71.04
Indragiri Hilir	66,84	66,54	66,63	67,37	67.98
Pelalawan	71,85	71,56	72,08	72,93	73.59
Siak	74,07	73,68	73,98	74,50	74.98
Kampar	73,15	72,83	73,02	73,84	74.24
Rokan Hulu	69,93	69,38	69,67	70,31	71.02
Bengkalis	73,44	73,46	73,58	74,38	74.97
Rokan Hilir	69,40	68,93	69,34	70,10	70.78
Kepulauan Meranti	65,93	65,50	65,70	66,52	67.28
Pekanbaru	81,35	81,32	81,58	82,06	82.38
Dumai	74,64	74,40	74,75	75,26	75.66
<b>Riau</b>	<b>73,00</b>	<b>72,71</b>	<b>72,94</b>	<b>73,52</b>	<b>74.04</b>

Catatan/Note: -

Sumber/Source: BPS, berbagai sensus, survei dan sumber lain/BPS-Statistics Indonesia, various census, survey, and other sources

**DAFTAR PUSTAKA**  
**REFERENCES**

- Kuntaro, M.Ninik. 2007. *Cermat dalam Berbahasa dan Teliti dalam Berpikir*. Jakarta: Mitra Wacana Media.
- Abdullah T. & A. Rauf. 2011. *Karakteristik Populasi dan Serangan Penggerek Jagung Asia, Ostrinia furnacalis (Lepidoptera: Pyralidae), dan Hubungannya dengan Kehilangan Hasil*. Jurnal Fitomedika 7(3): 175–181.

<https://kamparkab.bps.go.id>





**ST 2023**

**SENSUS PERTANIAN  
CENSUS OF AGRICULTURE**

**BerAKHLAK**

BERAKHLAK BERARTI KHIDMAT, JUJUR, BERKORSIH,  
BERSAMA SAMA MELAKSANAKAN TRANSFORMASI NASIONAL

**# bangga  
melayani  
bangsa**

# DATA

## MENCERDASKAN BANGSA

*Enlighten The Nation*



**BADAN PUSAT STATISTIK  
KABUPATEN KAMPAR  
BPS-STATISTICS OF KAMPAR REGENCY**

Jl. Jend. Sudirman No. 10, Bangkinang - Riau  
Telp.: (0762) 323443 Fax.: (0762) 323443  
Homepage: <http://kamparkab.bps.go.id>, E-mail: [bps1406@bps.go.id](mailto:bps1406@bps.go.id)

ISSN 0215-3858



9 770215 385889