

PROFIL KESEHATAN KABUPATEN KAMPAR

**DINAS KESEHATAN KABUPATEN
KAMPAR**

✉ dinkes@kamparkab.go.id

🌐 www.dinkes.kamparkab.go.id

📍 Jl. A. Rahman Saleh NO.1
Kabupaten Kampar, RIAU.

2023

TIM PENYUSUN

Pengarah

dr. Asmara Fitrah Abadi. MM (Kepala Dinas Kesehatan Kabupaten Kampar)

Penanggungjawab

Arianto, SKM, MPH (Sekretaris Dinas Kesehatan Kabupaten Kampar)

Ketua

Ejon Asmanto, SKM, MKM (Kepala Sub Koordinasi Program, Informasi dan Hubungan Masyarakat)

Sekretaris/Editor

Ayu Wulandari, SKM

Anggota

Nini Rahmawati, SKM

Indah Juwita, SKM

Ns. Oky Armi Pratama, S.Kep

Ns. Yenni Maulina, S.Kep

Ikhsan Saleh Paloan. SAP

Ns. Zulkifli, S.Kep

Kontributor

Sekretariat

Bidang Sumber Daya Kesehatan

Bidang Pelayanan Kesehatan

Bidang Kesehatan Masyarakat

Bidang Pencegahan Pengendalian Penyakit

Puskesmas Se-Kabupaten Kampar

RSUD Bangkinang

DINAS KESEHATAN KABUPATEN KAMPAR

✉ dinkes@kamparkab.go.id

🌐 www.dinkes.kamparkab.go.id

📍 Jl. A. Rahman Saleh NO.1
Kabupaten Kampar, RIAU.

2023

KATA PENGANTAR

Puji dan syukur kita panjatkan kehadirat Allah SWT, karena berkat rahmat dan karunia Allah SWT Dinas Kesehatan Kabupaten Kampar pada akhirnya berhasil menyusun “Profil Kesehatan Kabupaten Kampar tahun 2023”. Profil Kesehatan terbit untuk merespon tingginya kebutuhan akan data dan informasi.

Pemenuhan kelengkapan data baik dari segi cakupan wilayah maupun indikator merupakan masalah utama yang ditemui dalam rangka penyusunan Profil yang tepat waktu. Kendala ini ditemui dalam pengelolaan data dan informasi baik ditingkat Puskesmas maupun Program di Dinas Kesehatan. Selain itu, dalam penyusunan Profil Kesehatan diperlukan komitmen bersama antara Dinas Kesehatan dan Puskesmas dalam mewujudkan penyediaan data yang lengkap, akurat, dan tepat waktu.

Dinas Kesehatan Kabupaten Kampar telah melakukan banyak upaya agar data dan informasi yang disajikan pada Profil Kesehatan Kabupaten Kampar dapat hadir lebih cepat dibandingkan tahun-tahun sebelumnya. Saya sangat berharap dengan hadirnya “ Profil Kesehatan Kabupaten Kampar 2023” ini, kebutuhan terhadap data dan informasi kesehatan disemua lini, baik institusi pemerintah, institusi swasta, organisasi profesi, mahasiswa dan kelompok masyarakat lainnya dapat terpenuhi dengan baik.

Profil Kesehatan ini juga diharapkan dapat bermanfaat sebagai bahan dalam mengukur kinerja program pembangunan kesehatan yang berguna bagi perencanaan program pembangunan kesehatan berikutnya. Melalui kesempatan ini saya mengucapkan terima kasih dan apresiasi yang setinggi-tingginya kepada semua pihak, dalam hal ini pengelola data dan program, serta lintas sektor yang telah berkontribusi dalam penyusunan Profil Kesehatan 2023. Semoga di masa mendatang dapat menyajikan data yang lebih berkualitas dan dapat terbit lebih cepat.

Bangkinang, Maret 2024

KEPALA DINAS KESEHATAN KAB. KAMPAR

dr. ASMARA FITRAH ABADI, MM

DAFTAR ISI

Halaman

Tim Penyusun	
Kata Pengantar	
Daftar Isi	
Daftar Gambar	
Daftar Grafik	
Daftar Lampiran	

BAB 1 DEMOGRAFI

A. Kondisi Geografi dan Administrasi	1
1. Luas Wilayah	2
2. Jumlah Desa/Kelurahan	2
B. Kependudukan	2
1. Jumlah Penduduk Menurut Jenis Kelamin dan Kelompok Umur	2
2. Kepadatan Penduduk/ Km ²	3
3. Rasio Beban Tanggungan	4
4. Rasio Jenis Kelamin	5
5. Pendidikan	6

BAB II SARANA KESEHATAN

A. Sarana Kesehatan Menurut Kepemilikan/ Pengelola	8
1. Rumah Sakit	8
2. Pusat Kesehatan Masyarakat (Puskesmas)	9
B. Akses dan Mutu Pelayanan Kesehatan	12
1. Cakupan Kunjungan Rawat Jalan dan Rawat Inap di Sarana Pelayanan kesehatan	12
2. Kunjungan Gangguan Jiwa di Sarana Pelayanan Kesehatan	13
3. Angka Kematian Pasien di Rumah Sakit	14
4. Indikator Kinerja Pelayanan di Rumah Sakit	16
5. Puskesmas Dengan Ketersediaan Obat Vaksin dan Esensial	19

C. Upaya Kesehatan Bersumberdaya Masyarakat	20
1. Posyandu	20
2. Posyandu PTM (Penyakit Tidak Menular)	24

BAB III SUMBER DAYA MANUSIA KESEHATAN

A. Jumlah dan Rasio Tenaga Medis	29
1. Rasio Dokter Spesialis	29
2. Rasio Dokter Umum	31
3. Rasio Dokter Gigi	32
B. Jumlah dan Rasio Tenaga Keperawatan	34
1. Rasio Tenaga Perawat	34
2. Rasio Tenaga Bidan	36
C. Jumlah dan Rasio Tenaga Kesehatan Masyarakat, Kesling dan Gizi	38
1. Tenaga Kesehatan Masyarakat	38
2. Tenaga Kesehatan Lingkungan	41
3. Tenaga Gizi	42
D. Jumlah Dan Rasio Ahli Teknologi Laboratorium Medik, Keterampilan Fisik, Dan Keteknisan Medik Di Sarana Kesehatan	44
1. Ahli Teknologi Laboratorium Medik	44
2. Tenaga Keterampilan Fisik	45
3. Tenaga Keterampilan Medik	47
E. Jumlah Dan Rasio Tenaga Kefarmasian (Tenaga Teknis Kefarmasian Dan Apoteker) Di Sarana Kesehatan	49
1. Tenaga Teknis Kefarmasian	49
2. Apoteker	51
F. Jumlah dan Rasio Tenaga Penunjang/ Pendukung Kesehatan	53

BAB IV PEMBIAYAAN KESEHATAN

A. Peserta Jaminan Pemeliharaan Kesehatan	57
B. Anggaran Kesehatan Dalam APBD Kabupaten/ Kota	59
D. Anggaran Kesehatan Perkapita	62

BAB V KESEHATAN KELUARGA

A. Kesehatan Ibu	63
1. Jumlah dan Angka Kematian Ibu	63
2. Pelayanan Kesehatan Pada Ibu Hamil (Cakupan Kunjungan K1 dan K4)	67
3. Cakupan Persalinan di Fasilitas Pelayanan Kesehatan (PF).....	70
4. Cakupan Pelayanan Nifas.....	72
5. Ibu Nifas Mendapat Vitamin A.....	73
6. Cakupan Imunisasi Td Ibu Hamil dan Wanita Usia Subur.....	75
7. Persentase Ibu Hamil Mendapatkan Tablet Tambah Darah dan Pemberian 90 Tablet tambah Darah pada Ibu Hamil.....	77
8. Peserta Aktif KB.....	80
9. Peserta KB Pasca Persalinan.....	82
10. Cakupan Penanganan Komplikasi Kebidanan.....	84
B. Kesehatan Anak	87
1. Kematian Neonatal dan Post Neonatus	88
2. Kematian Bayi	90
3. Kematian Balita	91
4. Cakupan Kunjungan Neonatal.....	91
5. Bayi Baru Lahir Mendapat Inisiasi Menyusu Dini.....	93
6. Bayi Usia 6 Bulan Mendapat ASI Eksklusif.....	96
7. Cakupan Pelayanan Kesehatan Bayi.....	97
8. Persentase Desa/Kelurahan UCI.....	99
9. Imunisasi HB 0 dan BCG Pada Bayi	100
10. Anak Mendapat Imunisasi Dasar Lengkap	102
11. Memberikan Vitamin A Pada Bayi dan Anak Balita	103
12. Pelayanan Kesehatan Balita	108
13. Balita Memiliki Buku KIA	109
14. Balita Ditimbang	111
C. Status Gizi Pada Balita	112
1. Persentase Status Gizi Balita Berdasarkan Indikator BB/U (Berat Badan Sangat Kurang dan Underweight)	114

2. Persentase Status Gizi Balita Berdasarkan Indikator TB/U (Berat Badan Sangat pendek dan Berat Badan Pendek – (Stunting)	115
3. Persentase Status Gizi Balita Berdasarkan Indikator TB/U (Berat Badan Gizi Buruk dan Gizi Kurang –(Wasting)	117
4. Penjaringan Kesehatan Siswa Kelas 1 SD/MI, 7 SMP/MTS dan Kelas 10 SMA/MA	118
D. Kesehatan Usia Produktif dan Usia Lanjut	119
1. Pelayanan Kesehatan Usia Produktif	119
2. Pelayanan Kesehatan Usia Lanjut.....	122

BAB VI PENGENDALIAN PENYAKIT

A. Penyakit Menular Langsung	125
1. Tuberkulosis	125
2. Pneumonia Pada Balita	128
3. HIV dan AIDS	129
4. Diare	130
5. Hepatitis.....	132
6. Kusta/ Lepra	135
B. Penyakit Yang Dapat Di Cegah Dengan Imunisasi (PD3I).....	136
1. Imunisasi	137
2. Campak Mesles Rubella (MR)	138
3. KLB (Kejadian Luar Biasa).....	139
C. Penyakit Tular Vektor dan Zoonotik	139
1. Demam Berdarah Dengue (DBD)	139
2. Malaria.....	140
3. Filariasis.....	141
4. Covid-19	141
D. Pengendalian Penyakit Tidak Menular	145
1. Hipertensi	146
2. Diabetes Militus	147
3. Tumor/ Kanker	148
4. ODGJ (Orang dengan gangguan jiwa)	149

BAB VII KESEHATAN LINGKUNGAN

A. Air Minum	152
B. Jamban Sehat.....	154
C. Sanitasi Total Berbasis Masyarakat (STBM)	155
D. Tempat Fasilitas Umum(TFU)	157
E. Tempat Pengelolaan Pangan (TPP)	159

DAFTAR GAMBAR

	Halaman
Gambar 1.1 : Peta Wilayah Kabupaten Kampar	1
Gambar 6.1 : 10 Penyakit Terbanyak Tahun 2023	124

DAFTAR GRAFIK

	Halaman
Grafik 1.1 : Luas Wilayah Kabupaten Kampar (Kilometer Persegi)	2
Grafik 1.2 : Jumlah Penduduk Menurut Jenis Kelamin dan Kelompok Umur	3
Grafik 1.3 : Kepadatan Penduduk Per Km 2 Kabupaten Kampar	4
Grafik 1.4 : Angka Beban Tanggungan (<i>Dependency Ratio</i>) Kabupaten Kampar Tahun 2019-2023	5
Grafik 1.5 : Rasio Jenis Kelamin Menurut Kelompok Umur Kabupaten Kampar Tahun 2023	6
Grafik 1.6 : Penduduk Yang Tidak Memiliki Ijazah SD di Kabupaten Kampar Tahun 2019-2023	7
Grafik 2.1 : Jumlah Tempat Tidur Rumah Sakit Di Kabupaten Kampar Tahun 2023	9
Grafik 2.2 : Jumlah Total Puskesmas, Puskesmas Rawat Inap dan Puskesmas Non Rawat Inap Tahun 2023	10
Grafik 2.3 : Puskesmas yang Ter Akreditasi di Kabupaten Kampar Tahun 2019-2023	11
Grafik 2.4 : Jumlah Puskesmas Pembantu (Pustu) Dan Puskesmas Keliling (Pusling) Di Kabupaten Kampar Tahun 2019-2023	12
Grafik 2.5 : Kunjungan Rawat Jalan dan Rawat Inap Tahun 2020-2022	13
Grafik 2.6 : Persentase Kunjungan Gangguan Jiwa Tahun 2020-2023	14
Grafik 2.7 : Gross Death Rate Rumah Sakit di Kabupaten Kampar Tahun 2020-2023	15
Grafik 2.8 : Net Death Rate Rumah Sakit di Kabupaten Kampar Tahun 2020-2023	16
Grafik 2.9 : Bed Occupatin Rate (BOR)Di Rumah Sakit Kabupaten	17

	Kampar Tahun 2019-2023	
Grafik 2.10	: Bed Turn Over (BTO) Di Rumah Sakit Kabupaten Kampar Tahun 2019-2023	17
Grafik 2.11	: Turn Over Interval (TOI) Di Rumah Sakit Di Kabupaten Kampar Tahun 2019-2023	18
Grafik 2.12	: Average Length Of Stay (Alos) Di Rumah Sakit Kabupaten Kampar Tahun 2019-2023	19
Grafik 2.13	: Ketersedian Puskesmas Yang Memiliki Obat Dan Vaksin Esensial Di Kabupaten Kampar Tahun 2023	19
Grafik 2.14	: Ketersedian Kabupaten Yang Memiliki Obat Dan Vaksin Esensial Tahun 2023	20
Grafik 2.15	: Ketersediaan Posyandu di Kabupaten Kampar Tahun 2019-2023	21
Grafik 2.16	: Persentase Posyandu berdasarkan strata Di Kabupaten Kampar Tahun 2019-2023	22
Grafik 2.17	: Ketersediaan Posyandu di Kabupaten Kampar Tahun 2019-2023	22
Grafik 2.18	: Ketersediaan Posyandu Aktif Puskesmas di Kabupaten Kampar Tahun 2023	23
Grafik 2.19	: Rasio Posyandu Per 100 Balita di Kabupaten Kampar Tahun 2019-2023	24
Grafik 2.20	: Jumlah Pos Binaan Terpadu (POSBINDU) Puskesmas di Kabupaten Kampar Tahun 2019-2023	25
Grafik 2.21	: Perkembangan Posbindu PTM di Kabupaten Kampar Tahun 2019-2023	26
Grafik 3.1	: Jumlah Tenaga Kesehatan Di Kabupaten Kampar Tahun 2019-2023	28
Grafik 3.2	: Persentase Tenaga Kesehatan Di Kabupaten Kampar Tahun 2023	28
Grafik 3.3	: Rasio Dokter Spesialis Di Kabupaten Kampar Tahun 2019-2023	29
Grafik 3.4	: Rasio Dokter Spesialis menurut Rumah Sakit Di	30

Kabupaten Kampar Tahun 2023

Grafik 3.5	: Rasio Dokter Umum Di Kabupaten Kampar Tahun 2023	31
Grafik 3.6	: Rasio Dokter Umum menurut Rumah Sakit Di Kabupaten Kampar Tahun 2023	31
Grafik 3.7	: Jumlah Dokter Umum Wilayah Puskesmas Di Kabupaten Kampar Tahun 2023	32
Grafik 3.8	: Rasio Dokter Gigi Per 100.0000 Penduduk Di Kabupaten Kampar Tahun 2023	33
Grafik 3.9	: Rasio Dokter menurut Rumah Sakit Di Kabupaten Kampar Tahun 2023	33
Grafik 3.10	: Jumlah Dokter Gigi Wilayah Puskesmas Di Kabupaten Kampar Tahun 2023	34
Grafik 3.11	: Rasio Perawat Di Kabupaten Kampar Tahun 2023	35
Grafik 3.12	: Jumlah Perawat Wilayah Rumah Sakit Di Kabupaten Kampar Tahun 2023	35
Grafik 3.13	: Jumlah Perawat Wilayah Puskesmas Di Kabupaten Kampar Tahun 2023	36
Grafik 3.14	: Rasio Bidan Per 100.0000 Penduduk Di Kabupaten Kampar Tahun 2023	37
Grafik 3.15	: Jumlah Bidan Wilayah Rumah Sakit Di Kabupaten Kampar Tahun 2023	37
Grafik 3.16	: Jumlah Bidan Wilayah Puskesmas Di Kabupaten Kampar Tahun 2023	38
Grafik 3.17	: Rasio Kesehatan Masyarakat Per 100.0000 Penduduk Di Kabupaten Kampar Tahun 2023	39
Grafik 3.18	: Jumlah Kesehatan Masyarakat Wilayah Rumah Sakit Di Kabupaten Kampar Tahun 2023	40
Grafik 3.19	: Jumlah Kesehatan Masyarakat Wilayah Puskesmas Di Kabupaten Kampar Tahun 2023	40
Grafik 3.20	: Rasio Kesehatan Lingkungan Per 100.0000 Penduduk Di Kabupaten Kampar Tahun 2023	41

Grafik 3.21	: Jumlah Kesehatan Lingkungan Wilayah Rumah Sakit Di Kabupaten Kampar Tahun 2023	41
Grafik 3.22	: Jumlah Tenaga Kesehatan Lingkungan Puskesmas Di Kabupaten Kampar Tahun 2023	42
Grafik 3.23	: Rasio Tenaga Gizi Per 100.0000 Penduduk Di Kabupaten Kampar Tahun 2019-2023	43
Grafik 3.24	: Jumlah Tenaga Gizi Wilayah Rumah Sakit Di Kabupaten Kampar Tahun 2023	43
Grafik 3.25	: Jumlah Tenaga Gizi Wilayah Puskesmas Di Kabupaten Kampar Tahun 2023	44
Grafik 3.26	: Rasio Ahli Teknologi Laboratorium Medik Per 100.000 Penduduk Di Kabupaten Kampar Tahun 2023	45
Grafik 3.27	: Jumlah Ahli Teknologi Laboratorium Medik Wilayah Rumah Sakit Di Kabupaten Kampar Tahun 2023	45
Grafik 3.28	: Jumlah Ahli Teknologi Laboratorium Medik Wilayah Puskesmas Di Kabupaten Kampar Tahun 2023	46
Grafik 3.29	: Rasio Keterampilan Fisik Per 100.000 Penduduk Di Kabupaten Kampar Tahun 2023	47
Grafik 3.30	: Jumlah Keterampilan Fisik Wilayah Rumah Sakit Di Kabupaten Kampar Tahun 2023	47
Grafik 3.31	: Rasio Keteknisian Medis Per 100.000 Penduduk Di Kabupaten Kampar Tahun 2023	48
Grafik 3.32	: Jumlah Keteknisian Medis Wilayah Rumah Sakit Di Kabupaten Kampar Tahun 2023	48
Grafik 3.33	: Jumlah Keteknisian Medis Wilayah Puskesmas Di Kabupaten Kampar Tahun 2023	49
Grafik 3.34	: Rasio Teknis Kefarmasian Per 100.000 Penduduk Di Kabupaten Kampar Tahun 2023	50
Grafik 3.35	: Jumlah Tenaga Teknis Kefarmasian Wilayah Rumah Sakit Di Kabupaten Kampar Tahun 2023	50
Grafik 3.36	: Jumlah Tenaga Teknis Kefarmasian Wilayah Puskesmas Di Kabupaten Kampar Tahun 2023	51

Grafik 3.37	: Rasio Apoteker Per 100.000 Penduduk Di Kabupaten Kampar Tahun 2023	52
Grafik 3.38	: Jumlah Apoteker Kefarmasian Wilayah Rumah Sakit Di Kabupaten Kampar Tahun 2023	52
Grafik 3.39	: Jumlah Apoteker Kefarmasian Wilayah Puskesmas Di Kabupaten Kampar Tahun 2023	53
Grafik 3.40	: Jumlah Tenaga Penunjang/Pendukung Kesehatan Di Wilayah Kabupaten Kampar Tahun 2023	54
Grafik 3.41	: Tenaga Penunjang/Pendukung Kesehatan Di Wilayah Puskesmas Kabupaten Kampar Tahun 2023	55
Grafik 3.42	: Tenaga Penunjang/Pendukung Kesehatan Di Wilayah Rumah Sakit Kabupaten Kampar Tahun 2023	55
Grafik 4.1	: Cakupan Jaminan Kesehatan Kabupaten Kampar Tahun 2023	58
Grafik 4.2	: Penerima Bantuan Iuran (Pbi) Di Kabupaten Kampar Tahun 2023	58
Grafik 4.3	: Non Penerima Bantuan Iuran (PBI) Di Kabupaten Kampar Tahun 2023	59
Grafik 4.4	: Anggaran Kesehatan Kabupaten Kampar Berdasarkan Sumbernya Tahun 2023	59
Grafik 4.5	: Persentase Anggran Kesehatan APBD terhada total Anggaran Kabupaten Menurut Puskesmas Tahun 2023	60
Grafik 4.6	: PBD Kesehatan Terhadap APBD Kabupaten Kampar Tahun 2019-2023	61
Grafik 4.7	: APBD Kesehatan terhadap APBD Kabupaten tanpa DAK Tahun 2019-2023	61
Grafik 4.8	: Anggran Kesehatan Perkapita Menurut Kabupaten Kampar Tahun 2019-2023	62
Grafik 5.1	: Jumlah Kematian Ibu Menurut Puskesmas Di Kabupaten Kampar Tahun 2023	64
Grafik 5.2	: Jumlah Kematian Ibu menurut Fase Di Kabupaten Kampar	64

Tahun 2019-2023

Grafik 5.3	: Jumlah Kematian Ibu Berdasarkan Fase Kehamilan Menurut Puskesmas Tahun 2023	65
Grafik 5.4	: Jumlah Kematian Ibu Hamil Berdasarkan Penyebabnya Di Kabupaten Kampar Tahun 2023	66
Grafik 5.5	: Capaian Pelayanan Kesehatan (K1 dan K4) Ibu hamil Di Kabupaen Kampar Tahun 2019-2023	68
Grafik 5.6	: Capaian Pelayanan Kesehatan (K1) Ibu hamil menurut Puskesmas Di Kabupaten Kampar Tahun 2021-2023	68
Grafik 5.7	: Capaian Pelayanan Kesehatan (K4) Ibu hamil menurut Puskesmas Di Kabupaten Kampar Tahun 2021-2023	69
Grafik 5.8	: Capaian Pelayanan Kesehatan (K6) Ibu hamil menurut Puskesmas Di Kabupaten Kampar Tahun 2022-2023	70
Grafik 5.9	: Cakupan Pelayanan Kesehatan Pada Ibu Bersalin di Fasyankes Kabupaten Kampar Tahun 2019-2023	71
Grafik 5.10	: Cakupan Pelayanan Ibu Nifas (KF3) di Kabupaten Kampar Tahun 2023	72
Grafik 5.11	: Cakupan Pelayanan Ibu Nifas (KF3) Menurut Puskesmas di Kabupaten Kampar Tahun 2023	73
Grafik 5.12	: Cakupan Ibu Nifas Mendapatkan Vitamin A di Kabupaten Kampar Tahun 2019-2023	74
Grafik 5.13	: Cakupan Ibu Nifas Mendapatkan Vitamin A menurut Puskesmas di Kabupaten Kampar Tahun 2023	74
Grafik 5.14	: Cakupan Imunisasi Td Pada Ibu Hamil menurut Puskesmas Di Kabupaten Kampar Tahun 2019-2023	75
Grafik 5.15	: Cakupan Imunisasi Td2+ Pada Ibu Hamil Di Kabupaten Kampar Tahun 2019-2023	75
Grafik 5.16	: Cakupan Imunisasi Td2+ Pada Ibu Hamil Di Kabupaten Kampar Tahun 2019-2023	76
Grafik 5.17	: Cakupan Imunisasi Pada WUS Tidak Hamil Di Kabupaten Kampar Tahun 2023	77
Grafik 5.18	: Cakupan Imunisasi Pada WUS Di Kabupaten Kampar Tahun 2023	77

Grafik 5.19	: Persentase Ibu Hamil Yang Mendapatkan Tablet Fe3 Di Kabupaten Kampar Tahun 2019-2023	78
Grafik 5.20	: Persentase Ibu Hamil Yang Mendapatkan Tablet Fe3 Di Kabupaten Kampar Tahun 2023	79
Grafik 5.21	: Peserta KB Aktif Di Kabupaten Kampar Tahun 2019-2023	80
Grafik 5.22	: Peserta KB Menurut Jenis Kontrasepsi Di Kabupaten Kampar Tahun 2023	80
Grafik 5.23	: Persentase Peserta KB Aktif menurut Puskesmas Di Kabupaten Kampar Tahun 2023	81
Grafik 5.24	: PUS 4T yang menjadi peserta aktif KB Menurut Puskesmas Kabupaten Kampar Tahun 2023	82
Grafik 5.25	: KB Pasca Persalinan Di Kabupaten Kampar Tahun 2019-2023	83
Grafik 5.26	: Peserta KB Pasca Persalinan Menurut Jenis Kontrasepsi Di Kabupaten Kampar Tahun 2023	83
Grafik 5.27	: Peserta KB Pasca Persalinan Di Kabupaten Kampar Tahun 2023	84
Grafik 5.28	: Perentase Penanganan Komplikasi Kebidanan Di Kabupaten Kampar Tahun 2019-2023	84
Grafik 5.29	: Perentase Penanganan Komplikasi Kebidanan Menurut Puskesmas di Kabupaten Kampar Tahun 2023	85
Grafik 5.30	: Persentase Komplikasi Ibu Hamil KEK (LiLa < 23,5 cm dan Anemia Menurut Puskesmas di Kabupaten Kampar Tahun 2023	86
Grafik 5.31	: Jumlah Neonatal Lahir Hidup di Kabupaten Kampar Tahun 2023	87
Grafik 5.32	: Jumlah Kematian Neonatal, Bayi, Anak Balita dan Balita Di Kabupaten Kampar Tahun 2019-2023	88
Grafik 5.33	: Penyebab Kematian Neonatal Di Kabupaten Kampar Tahun 2023	89
Grafik 5.34	: Penyebab Kematian Neonatal (0-28 Hari)	89

Grafik 5.35	: Jumlah Kematian Post Neonatal Menurut Puskesmas di Kabupaten Kampar Tahun 2023	90
Grafik 5.36	: Cakupan Kunjungan Neonatal 1 (KN1) dan KN Lengkap di Kabupaten Kampar Tahun 2023	92
Grafik 5.37	: Cakupan Kunjungan Neonatal 1 (KN1) dan KN Lengkap di Kabupaten Kampar Tahun 2019-2023	93
Grafik 5.38	: Bayi Baru Lahir mendapatkan Inisiasi Menyusui Dini (IMD) Di Kabupaten Kampar Tahun 2019-2023	94
Grafik 5.39	: Bayi Baru Lahir mendapatkan Inisiasi Menyusui Dini (IMD) dan Persalinan di Fasyankes Di Kabupaten Kampar Tahun 2023	95
Grafik 5.40	: Bayi di Berikan ASI Eksklusif di Kabupaten Kampar Tahun 2019-2023	96
Grafik 5.41	: Cakupan Bayi di Berikan ASI Eksklusif di Kabupaten Kampar Tahun 2023	97
Grafik 5.42	: Pelayanan Kesehatan Bayi Di Kabupaten Kampar Tahun 2019-2023	98
Grafik 5.43	: Cakupan Pelayanan Kesehatan Bayi Kabupaten Kampar Tahun 2023	99
Grafik 5.44	: Kelurahan Desa UCI Kabupaten Kampar Tahun 2019-2023	100
Grafik 5.45	: Imunissi BCG Pada Bayi di Kabupaten Kampar Tahun 2019-2023	101
Grafik 5.46	: Imunisasi HB0 dan BCG Pada Bayi Menurut Puskesmas di Kabupaten Kampar Tahun 2023	101
Grafik 5.47	: Persentase Imunisasi Dasar lengkap (IDL) Di Kabupaten Kampar Tahun 2019-2023	102
Grafik 5.48	: Cakupan Imunisasi DPT-HB-Hib4 dan Campak Rubela 2 Di Kabupaten Kampar Tahun 2023	103
Grafik 5.49	: Cakupan Pemberian Vitamin A pada Bayi (6-11) Bulan Di Kabupaten Kampar Tahun 2023	104
Grafik 5.50	: Cakupan Pemberian Vitamin A pada Bayi (6-11) Bulan menurut Puskesmas Di Kabupaten Kampar Tahun 2023	105

Grafik 5.51	: Cakupan Pemberian Vitamin A pada Anak Balita (12-59) Bulan Di Kabupaten Kampar Tahun 2023	105
Grafik 5.52	: Persentase Anak Balita (12-59 Bulan) Yang mendapat Vltamin A di Kabupaten Kampar Tahun 2023	106
Grafik 5.53	: Cakupan Pemberian Vitamin A pada Balita (6-59) Bulan Di Kabupaten Kampar Tahun 2023	107
Grafik 5.54	: Cakupan Balita (6-59 Bulan) Yang mendapat Vltamin A di Kabupaten Kampar Tahun 2023	107
Grafik 5.55	: Cakupan Pelayanan Kesehatan Balita Menurut Kabupaten Kampar Tahun 2019-2023	108
Grafik 5.56	: Cakupan Pelayanan Kesehatan Balita Menurut Kabupaten Kampar Tahun 2023	108
Grafik 5.57	: Balita Dipantau Pertumbuhan Dan Perkembangan Menurut Di Kabupaten Kampar Tahun 2023	109
Grafik 5.58	: Balita Dipantau Pertumbuhan Dan Perkembangan Menurut Puskesmas Di Kabupaten Kampar Tahun 2023	110
Grafik 5.59	: Cakupan Balita di Timbang Kabupaten Kampar Tahun 2019-2023	111
Grafik 5.60	: Cakupan Balita di Timbang Kabupaten Kampar Tahun 2022-2023	112
Grafik 5.61	: Status Balita Mendapat Penimbangan (ePPGM) Tahun 2023	113
Grafik 5.62	: Balita Berat Badan Kurang (BB/U) Menurut Puskesmas Kabupaten Kampar Tahun 2023	114
Grafik 5.63	: Prevalensi Balita Berat Badan Kurang (BB/U) Kabupaten Kampar Tahun 2019-2023	115
Grafik 5.64	: Balita Pendek (TB/U) Menurut Puskesmas Kabupaten Kampar Tahun 2023	116
Grafik 5.65	: Prevalensi Balita Pendek (TB/U) di Kabupaten Kampar Tahun 2019-2023	116
Grafik 5.66	: Balita Gizi Kurang (BB/TB : < -2 s.d -3 SD) dan Gizi	117

Buruk (BB/TB: < -3 SD) Kabupaten Kampar Tahun 2023

Grafik 5.67	: Prevalensi Balita Gizi Kurang (BB/TB : < -2 s.d -3 SD) dan Gizi Buruk (BB/TB: < -3 SD) Kabupaten Kampar Tahun 2023	118
Grafik 5.68	: Cakupan Pelayanan Kesehatan Peserta Didik Sekolah Kabupaten Kampar Tahun 2021-2023	118
Grafik 5.69	: Cakupan Sekolah yang melaksanakan pelayanan kesehatan di Kabupaten Kampar Tahun 2021-2023	119
Grafik 5.70	: Cakupan Usia Produktif Mendapatkan Pelayanan Kesehatan di Kabupaten Kampar Tahun 2019-2023	120
Grafik 5.71	: Cakupan Usia Produktif Mendapatkan Pelayanan Kesehatan menurut Puskesmas di Kabupaten Kampar Tahun 2023	120
Grafik 5.72	: Catin Mendapatkan Layanan Kesehatan Menurut Puskesmas Di Kabupaten Kampar Tahun 2023	121
Grafik 5.73	: Cakupan Usia Lanjut (60+) mendapat Pelayanan Kesehatan di Kabupaten Kampar Tahun 2019-2023	122
Grafik 5.74	: Cakupan Usia Lanjut (60+) mendapat Pelayanan Kesehatan menurut Puskesmas di Kabupaten Kampar Tahun 2023	123
Grafik 6.1	: Jumlah Terduga Tuberkulosis Yang Mendapatkan Pelayanan Sesuai Standar Menurut Puskesmas Di Kabupaten Kampar Tahun 2023	126
Grafik 6.2	: Cakupan kasus Tuberkulosis di Kabupaten Kampar Tahun 2019-2023	127
Grafik 6.3	: Persentase Keberhasilan Pengobatan (<i>Success Rate/Sr</i>) Semua Kasus Tuberkulosis menurut Puskesmas Tahun 2023	127
Grafik 6.4	: Angka Kesembuhan Dan Pengobatan Lengkap Serta Keberhasilan Pengobatan Tuberkulosis Tahun 2023	128
Grafik 6.5	: Kasus Tuberkulosis Anak 0-14 Tahun Di Kabupaten	128

Kampar Tahun 2019-2023

Grafik 6.6	: Realisasi Penemuan Penderita Pneumonia Pada Balita di Kabupaten Kampar Tahun 2019-2023	128
Grafik 6.7	: Persentase Penemuan penderita Pneumonia Pada Balita Menurut Puskesmas Di Kabupaten Kampar Tahun 2023	129
Grafik 6.8	: Jumlah Kasus HIV di Kabupaten Kampar Tahun 2019-2023	130
Grafik 6.9	: Jumlah Kasus HIV menurut kelompok umur di Kabupaten Kampar Tahun 2023	130
Grafik 6.10	: Persentase Balita yang mendapatkan pelayanan kesehatan di Kabupaten Kampar tahun 2019-2023	131
Grafik 6.11	: Deteksi Dini Hepatitis B Pada Ibu Hamil Yang Reaktif Di Kabupaten Kampar Tahun 2023	133
Grafik 6.12	: Persentase Bumil Diperiksa Hepatitis B Tahun 2022-2023	134
Grafik 6.13	: Cakupan bayi lahir dari ibu REAKTIF HBsAg dan mendapatkan HBIG Di Kabupaten Kampar Tahun 2023	134
Grafik 6.14	: Jumlah Kasus Kusta PB+MB di Kabupaten Kampar Tahun 2019-2023	135
Grafik 6.15	: Cakupan Imunisasi Campak/ MR menurut Puskesmas di Kabupaten Kampa Tahun 2023	138
Grafik 6.16	: Jumlah Kasus Penyakit Yang Dapat Dicegah Dengan Imunisasi (PD3I) Tahun 2023	139
Grafik 6.17	: Laju Kematian Case Fatality Rate (CFR) DBD Di Kabupaten Kampar Tahun 2019-2023	140
Grafik 6.18	: Jumlah Kasus Covid-19 Kasus Konfirmasi Di Kabupaten Kampar Tahun 2023	142
Grafik 6.19	: Jumlah Kasus Covid-19 Kasus Konfirmasi menurut puskesmas Di Kabupaten Kampar Tahun 2023	143
Grafik 6.20	: Kasus Covid-19 Berdasarkan Kelompok Umur	143

Tahun 2023

Grafik 6.21	: Cakupan Vaksinasi Covid-19 Dosis 1 Di Kabupaten Kampar Tahun 2023	144
Grafik 6.22	: Cakupan Vaksinasi Covid-19 Dosis 2 Di Kabupaten Kampar Tahun 2023	145
Grafik 6.23	: Pelayanan Kesehatan Penderita Hipertensi Menurut Puskesmas di Kabupaten Kampar Tahun	146
Grafik 6.24	: Pelayanan Kesehatan Penderita Hipertensi Menurut Kabupaten Kampar Tahun 2019-2023	147
Grafik 6.25	: Pelayanan Kesehatan Penderita Diabetes Melitus Menurut Kabupaten Kampar Tahun 2023	147
Grafik 6.26	: Pelayanan Kesehatan Penderita Diabetes Melitus Menurut Kabupaten Kampar Tahun 2019-2023	148
Grafik 6.27	: Cakupan Iva Positif Dan Curiga Kanker Leher Rahim Menurut Puskesmas Di Kabupaten Kampar Tahun 2023	148
Grafik 6.28	: Cakupan Orang dengan Gangguan Jiwa (ODGJ) yang mendapat Pelayanan Menurut Puskesmas di Kabupaten Kampar Tahun 2023	149
Grafik 7.1	: Sarana Air Minum Yang Diawasi/ Diperiksa Kualitas Air Minumnya Sesuai Standar (Aman) Di Kabupaten Kampar Tahun 2019-2023	152
Grafik 7.2	: Sarana Air Minum Yang Diawasi/ Diperiksa Kualitas Air Minumnya Sesuai Standar (Aman) Kabupaten Kampar Tahun 2023	153
Grafik 7.3	: KK Dengan Akses Terhadap Fasilitas Sanitasi Yang Layak Dan Aman Tahun 2023	154
Grafik 7.4	: KK SBS (Stop Buang Air Besar Sembarangan) Di Kabupaten Kampar Tahun 2019-2023	155
Grafik 7.5	: Persentase Desa yang melaksanakan Sanitasi Total Berbasis STBM dan Desa SBS di Kabupaten Kampar Tahun 2019-2023	156

Grafik 7.6	: Persentase Desa yang melaksanakan Sanitasi Total Berbasis STBM dan Desa SBS menurut Puskesmas di Kabupaten Kampar Tahun 2023	157
Grafik 7.7	: Persentase Tempat Dan Fasilitas Umum(TFU) Yang Dilakukan Pengawasan Sesuai Standar Tahun 2019-2023	158
Grafik 7.8	: Persentase Tempat Dan Fasilitas Umum(TFU) Yang Dilakukan Pengawasan Sesuai Standar Tahun 2023	158
Grafik 7.9	: Persentase Tempat Dan Fasilitas Umum(TFU) menurut Puskesmas Yang Dilakukan Pengawasan Sesuai Standar Tahun 2023	159
Grafik 7.10	: Persentase Tempat Pengelolaan Pangan (TPP) di Kabupaten Kampar Tahun 2023	160

DAFTAR LAMPIRAN

- Tabel 1 : Luas Wilayah, Jumlah Desa/Kelurahan, Jumlah Penduduk, Jumlah Rumah Tangga Dan Kepadatan Penduduk Menurut Kabupaten/Kota Kampar Tahun 2023
- Tabel 2 : Jumlah Penduduk Menurut Jenis Kelamin Dan Kelompok Umur Di Kabupaten / Kota Kampar Tahun 2023
- Tabel 3 : Penduduk Berumur 15 Tahun Ke Atas Yang Melek Huruf Ijazah Tertinggi Yang Diperoleh Menurut Jenis Kelamin Di Kabupaten/ Kota Kampar Tahun 2023
- Tabel 4 : Jumlah Fasilitas Pelayanan Kesehatan Menurut Kepemilikan Di Kabupaten/ Kota Kampar Tahun 2023
- Tabel 5 : Jumlah Kunjungan Pasien Baru Rawat Jalan, Rawat Inap, Dan Kunjungan Gangguan Jiwa Di Sarana Pelayanan Kesehatan Menurut Kabupaten/ Kota Kampar Tahun 2023
- Tabel 6 : Fasilitas Pelayanan Kesehatan Dengan Kemampuan Pelayanan Gawat Darurat (Gadar) Level 1 Di Kabupaten Kota Kampar Tahun 2023
- Tabel 7 : Angka Kematian Pasien Di Rumah Sakit Di Kabupaten Kota Kampar Tahun 2023
- Tabel 8 : Indikator Kinerja Pelayanan Rumah Sakit Di Kabupaten Kota Kampar Tahun 2023
- Tabel 9 : Persentase Puskesmas Dengan Ketersediaan Obat Dan Vaksin Esensial Menurut Kabupaten/Kota Kampar Tahun 2023
- Tabel 10 : Ketersediaan Obat Esensial Kabupaten/Kota Kampar Tahun 2023
- Tabel 11 : Ketersediaan Vaksin Imunisasi Dasar Lengkap (IDL) Menurut Kecamatan Dan Puskesmas Kabupaten/Kota Kampar Tahun 2023
- Tabel 12 : Jumlah Posyandu Dan Posbindu PTM Menurut Kabupaten/Kota Kampar Tahun 2023
- Tabel 13 : Jumlah Tenaga Medis Di Fasilitas Kesehatan Kabupaten/Kota Kampar Tahun 2023

- Tabel 14 : Jumlah Tenaga Keperawatan Dan Kebidanan Di Fasilitas Kesehatan Kabupaten/Kota Kampar Tahun 2023
- Tabel 15 : Jumlah Tenaga Kesehatan Masyarakat, Kesehatan Lingkungan Dan Gizi Di Fasilitas Kesehatan Kabupaten/Kota Kampar Tahun 2023
- Tabel 16 : Jumlah Tenaga Teknik Biomedika, Keterampilan Fisik, Dan Keteknisan Medik Di Fasilitas Kesehatan Kabupaten/Kota Kampar Tahun 2023
- Tabel 17 : Jumlah Tenaga Kefarmasian Di Fasilitas Kesehatan Kabupaten/Kota Kampar Tahun 2023
- Tabel 18 : Jumlah Tenaga Penunjang/Pendukung Kesehatan Di Fasilitas Kesehatan Kabupaten /Kota Kampar Tahun 2023
- Tabel 19 : Cakupan Jaminan Kesehatan Penduduk Menurut Jenis Kepesertaan Di Kabupaten/Kota Kampar Tahun 2023.
- Tabel 20 : Alokasi Anggaran Kesehatan Kabupaten/Kota Kampar Tahun 2023
- Tabel 21 : Jumlah Kelahiran Menurut Jenis Kelamin, Kecamatan Dan Puskesmas Kabupaten/Kota Kampar Tahun 2023
- Tabel 22 : Jumlah Kematian Ibu Menurut Kecamatan Dan Puskesmas Kabupaten/Kota Kampar Tahun 2023
- Tabel 23 : Jumlah Kematian Ibu Menurut Penyebab, Kecamatan Dan Puskesmas Kabupaten/Kota Kampar Tahun 2023
- Tabel 24 : Cakupan Pelayanan Kesehatan Pada Ibu Hamil, Ibu Bersalinan Dan Ibu Nifas Menurut Kecamatan Dan Puskesmas Kabupaten/Kota Kampar Tahun 2023
- Tabel 25 : Cakupan Imunisasi Td Pada Ibu Hamil Menurut Kecamatan Dan Puskesmas Kabupaten/Kota Kampar Tahun 2023
- Tabel 26 : Persentase Cakupan Imunisasi Td Pada Wanita Usia Subur Yang Tidak Hamil Menurut Kecamatan Dan Puskesmas Kabupaten/Kota Kampar Tahun 2023

- Tabel 27 : Persentase Cakupan Imunisasi Td Pada Wanita Usia Subur (Hamil Dan Tidak Hamil) Menurut Kecamatan Dan Puskesmas Kabupaten/Kota Kampar Tahun 2023
- Tabel 28 : Jumlah Ibu Hamil Yang Mendapatkan Dan Mengonsumsi Tablet Tambah Darah (Ttd) Menurut Kecamatan Dan Puskesmas Kabupaten/Kota Kampar Tahun 2023
- Tabel 29 : Peserta KB Aktif Metode Moderen Menurut Jenis Kontrasepsi Dan Peserta KB Aktif Mengalami Efek Samping Menurut Kecamatan Dan Puskesmas Kabupaten/Kota Kampar Tahun 2023
- Tabel 30 : Pasangan Usia Subur (PUS) Dengan Status 4 Terlalu (4T) Dan ALKI Yang Menjadi Peserta Kb Aktif Menurut Kecamatan Dan Puskesmas Kabupaten/Kota Kampar Tahun 2023
- Tabel 31 : Cakupan Dan Proporsi Peserta KB Pasca Persalinan Menurut Jenis Kontrasepsi Menurut Kecamatan Dan Puskesmas Kabupaten/Kota Kampar Tahun 2023
- Tabel 32 : Jumlah Dan Persentase Komplikasi Kebidanan Dan Komplikasi Menurut Kecamatan Dan Puskesmas Kabupaten/Kota Kampar Tahun 2023
- Tabel 33 : Jumlah Dan Persentase Komplikasi Neonatal Menurut Jenis Kelamin, Kecamatan Dan Puskesmas Kabupaten/Kota Kampar Tahun 2023
- Tabel 34 : Jumlah Kematian Neonatal, Post Neonatal, Bayi, Dan Balita Menurut Jenis Kelamin Kecamatan Dan Puskesmas Kabupaten/Kota Kampar Tahun 2023
- Tabel 35 : Jumlah Kematian Neonatal, Post Neonatal, Bayi, Dan Balita Menuru Penyebab Utama Kecamatan Dan Puskesmas Kabupaten/Kota Kampar Tahun 2023
- Tabel 36 : Jumlah Kematian Anak Balita Menurut Penyebab Utama, Kecamatan, Puskesmas Kabupaten/Kota Kampar Tahun 2023

- Tabel 37 : Bayi Berat Badan Lahir Rendah (BBLR) Dan Premature Menurut Jenis Kelamin Menurut Kecamatan Dan Puskesmas Kabupaten/Kota Kampar Tahun 2023
- Tabel 38 : Cakupan Kunjungan Neonatal Menurut Jenis Kelamin Kecamatan Dan Puskesmas Kabupaten/Kota Kampar Tahun 2023
- Tabel 39 : Bayi Baru Lahir Mendapat IMD* Dan Pemberian Asi Eksklusif Pada Bayi < 6 Bulan Menurut Kecamatan Dan Puskesmas Kabupaten/Kota Kampar Tahun 2023
- Tabel 40 : Cakupan Pelayanan Kesehatan Bayi Menurut Jenis Kelamin, Kecamatan Dan Puskesmas Kabupaten/Kota Kampar Tahun 2023
- Tabel 41 : Cakupan Desa/Kelurahan *Universal Child Immunization* (UCI) Menurut Kecamatan Dan Puskesmas Kabupaten/Kota Kampar Tahun 2023
- Tabel 42 : Cakupan Imunisasi Hepatitis B0 (0 -7 Hari) Dan BCG Pada Bayi Menurut Jenis Kelamin, Kecamatan Dan Puskesmas Kabupaten/Kota Kampar Tahun 2023
- Tabel 43 : Cakupan Imunisasi DPT-HB-Hib 3, Polio 4*, Campak Rubela, Dan Imunisasi Dasar Lengkap Pada Bayi Menurut Jenis Kelamin, Kecamatan Dan Puskesmas Kabupaten/Kota Kampar Tahun 2023
- Tabel 44 : Cakupan Imunisasi Lanjutan Dpt-Hb-Hib 4 Dan Campak Rubela 2 Pada Anak Usia Dibawah Dua Tahun (BADUTA) Menurut Jenis Kelamin, Kecamatan Dan Puskesmas Kabupaten/Kota Kampar Tahun 2023
- Tabel 45 : Cakupan Pemberian Vitamin A Pada Bayi Dan Anak Balita, Menurut Kecamatan Dan Puskesmas Kabupaten/Kota Kampar Tahun 2023
- Tabel 46 : Cakupan Pelayanan Kesehatan Balita Menurut Jenis Kelamin, Kecamatan Dan Puskesmas Kabupaten/Kota Kampar Tahun 2023
- Tabel 47 : Jumlah Balita Ditimbang Menurut Jenis Kelamin, Kecamatan Dan Puskesmas Kabupaten/Kota Kampar Tahun 2023

- Tabel 48 : Status Gizi Balita Berdasarkan Indeks BB/U, TB/U, Dan BB/TB Menurut Kecamatan Dan Puskesmas Kabupaten/Kota Kampar Tahun 2023
- Tabel 49 : Cakupan Pelayanan Kesehatan Peserta Didik SD/MI, SMP/MTS, SMA/MASerta Usia Pendidikan Dasar Menurut Kecamatan Dan Puskesmas Kabupaten/Kota Kampar Tahun 2023
- Tabel 50 : Pelayanan Kesehatan Gigi Dan Mulut Menurut Menurut Kecamatan Dan Puskesmas Kabupaten/Kota Kampar Tahun 2023
- Tabel 51 : Pelayanan Kesehatan Gigi Dan Mulut Pada Anak SD Dan Setingkat Menurut Jenis Kelamin, Kecamatan Dan Puskesmas Kabupaten/Kota Kampar Tahun 2023
- Tabel 52 : Pelayanan Kesehatan Usia Produktif Menurut Jenis Kelamin, Kecamatan Dan Puskesmas Kabupaten/Kota Kampar Tahun 2023
- Tabel 53 : Calon Pengantin (CATIN) Mendapatkan Layanan Kesehatan Menurut Jenis Kelamin, Kecamatan Dan Puskesmas Kabupaten/Kota Kampar Tahun 2023
- Tabel 54 : Cakupan Pelayanan Kesehatan Usia Lanjut Menurut Jenis Kelamin, Kecamatan Dan Puskesmas Kabupaten/Kota Kampar Tahun 2023
- Tabel 55 : Puskesmas Yang Melaksanakan Kegiatan Pelayanan Kesehatan Keluarga Kabupaten/Kota Kampar Tahun 2023
- Tabel 56 : Jumlah Terduga Tuberkulosis, Kasus Tuberkulosis, Kasus Tuberkulosis Anak, Dan Treatment Coverage (TC) Menurut Jenis Kelamin, Kecamatan Dan Puskesmas Kabupaten/Kota Kampar Tahun 2023
- Tabel 57 : Angka Kesembuhan Dan Pengobatan Lengkap Serta Keberhasilan Pengobatan Tuberkulosis Menurut Jenis Kelamin, Kecamatan Dan Puskesmas Kabupaten/Kota Kampar Tahun 2023
- Tabel 58 : Penemuan Kasus Pneumonia Balita Menurut Jenis Kelamin, Kecamatan Dan Puskesmas Kabupaten/Kota Kampar Tahun 2023
- Tabel 59 : Jumlah Kasus HIV Menurut Jenis Kelamin Dan Kelompok Umur Kabupaten/Kota Kampar Tahun 2023

- Tabel 60 : Presentase ODHIV Baru Mendapatkan Pengobatan Menurut Kecamatan Dan Puskesmas Kabupaten/Kota Kampar Tahun 2023
- Tabel 61 : Kasus Diare Yang Dilayani Menurut Menurut Jenis Kelamin, Kecamatan Dan Puskesmas Kabupaten/Kota Kampar Tahun 2023
- Tabel 62 : Deteksi Dini Hepatitis B Pada Ibu Hamil Menurut Kecamatan Dan Puskesmas Kabupaten/Kota Kampar Tahun 2023
- Tabel 63 : Jumlah Bayi Yang Lahir Dari Ibu Reaktif HBsAg Dan Mendapatkan HBIG Kabupaten/Kota Kampar Tahun 2023
- Tabel 64 : Kasus Baru Kusta Menurut Jenis Kelamin, Kecamatan Dan Puskesmas Kabupaten/Kota Kampar Tahun 2023
- Tabel 65 : Kasus Baru Kusta Cacat Tingkat 0, Cacat Tingkat 2, Penderita Kusta Anak<15 Tahun Menurut Kecamatan Dan Puskesmas Kabupaten/Kota Kampar Tahun 2023
- Tabel 66 : Jumlah Kasus Terdaftar Dan Angka Prevalensi Penyakit Kusta Menurut Tipe/Jenis, Usia, Kecamatan dan Puskesmas Kabupaten/Kota Kampar Tahun 2023
- Tabel 67 : Penderita Kusta Selesai Berobat (RELEASE FROM TREATMENT/RFT) Menurut Tipe Kecamatan dan Puskesmas Kabupaten/Kota Kampar Tahun 2023
- Tabel 68 : Jumlah Kasus AFP(Non Polio) Menurut Kecamatan dan Puskesmas Kabupaten/Kota Kampar Tahun 2023
- Tabel 69 : Jumlah Kasus Penyakit Yang Dapat Dicegah Dengan Imunisasi (PD3I) Menurut Jenis Kelamin, Kecamatan Dan Puskesmas Kabupaten/Kota Kampar Tahun 2023
- Tabel 70 : Kejadian Luar Biasa (KLB) Di Desa/Kelurahan Yang Ditangani < 24 Jam Kabupaten/Kota Kampar Tahun 2023
- Tabel 71 : Jumlah Penderita Dan Kematian Pada KLB Menurut Jenis Kejadian Luar Biasa (KLB) Menurut Kabupaten/Kota Kampar Tahun 2023
- Tabel 72 : Kasus Demam Berdarah Dengue (DBD) Menurut Jenis Kelamin, Kecamatan Dan Puskesmas Kabupaten/Kota Kampar Tahun 2023

- Tabel 73 : Kesakitan Dan Kematian Akibat Malaria Menurut Jenis Kelamin, Kecamatan Dan Puskesmas Kabupaten/Kota Kampar Tahun 2023
- Tabel 74 : Penderita Kronis Filariasis Menurut Jenis Kelamin, Kecamatan Dan Puskesmas Kabupaten/Kota Kampar Tahun 2023
- Tabel 75 : Pelayanan Kesehatan Penderita Hipertensi Menurut Jenis Kelamin, Kecamatan Dan Puskesmas Kabupaten/Kota Kampar Tahun 2023
- Tabel 76 : Pelayanan Kesehatan Penderita Diabetes Melitus (DM) Menurut Kecamatan Dan Puskesmas Kabupaten/Kota Kampar Tahun 2023
- Tabel 77 : Cakupan Deteksi Dini Kanker Leher Rahim Dengan Metode Iva Dan Kanker Payudara Dengan Pemeriksaan Klinis (SADANIS) Menurut Kecamatan Dan Puskesmas Kabupaten/Kota Kampar Tahun 2023
- Tabel 78 : Cakupan Pelayanan Kesehatan Orang Dengan Gangguan Jiwa (ODGJ) Berat Menurut Kecamatan Dan Puskesmas Kabupaten/Kota Kampar Tahun 2023
- Tabel 79 : Persentase Sarana Air Minum Yang Diawasi / Periksa Kualitas Air Minum Sesuai Standar Kabupaten/Kota Kampar Tahun 2023
- Tabel 80 : Jumlah Kepala Keluarga Dengan Akses Terhadap Fasilitas Sanitasi Yang Layak Aman (Jamban Sehat) Menurut Kecamatan Dan Puskesmas Kabupaten/Kota Kampar Tahun 2023
- Tabel 81 : Sanitasi Total Berbasis Masyarakat Dan Rumah Sehat Menurut Kecamatan Dan Puskesmas Kabupaten/Kota Kampar Tahun 2023
- Tabel 82 : Persentase Tempat Dan Fasilitas Umum (TFU) Yang Di Lakukan Pengawasan Sesuai Standar Menurut Kecamatan Dan Puskesmas Kabupaten/Kota Kampar Tahun 2023
- Tabel 83 : Persentase Tempat Pengelolaan Pangan (TPP) Memenuhi Syarat Kesehatan Menurut Kecamatan Dan Puskesmas Kabupaten/Kota Kampar Tahun 2023
- Tabel 84 : Kasus Covid-19 Menurut Menurut Kecamatan Dan Puskesmas Kabupaten/Kota Kampar Tahun 2023

- Tabel 85 : Kasus Covid-19 Berdasarkan Jenis Kelamin Dan Kelompok Umur Menurut Kecamatan Dan Puskesmas Kabupaten/Kota Kampar Tahun 2023
- Tabel 86 : Cakupan Vaksinasi Covid-19 Dosis 1 Menurut Kecamatan Dan Puskesmas Kabupaten/Kota Kampar Tahun 2023
- Tabel 87 : Cakupan Vaksinasi Covid-19 Dosis 2 Menurut Kecamatan Dan Puskesmas Kabupaten/Kota Kampar Tahun 2023

BAB 1

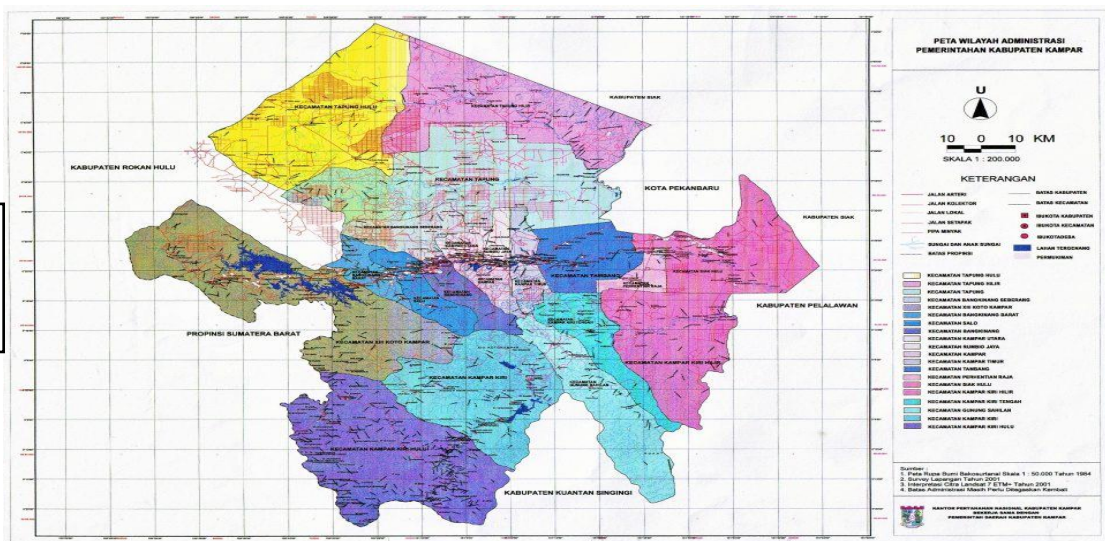
DEMOGRAFI

A. KONDISI GEOGRAFIS DAN ADMINISTRASI

Kabupaten Kampar salah satu dari 12 Kabupaten yang ada di Provinsi Riau. Kabupaten Kampar memiliki luas lebih kurang 11.289.928 Ha, yang terletak antara 01°00'40" lintang utara sampai 00°27'00" lintang selatan dan 100°28'30" – 101°14'30" bujur timur. Adapun batas-batas wilayah Kabupaten Kampar sebagai berikut :

- ☝ Sebelah Utara berbatasan dengan Kota Pekanbaru dan Kabupaten Siak.
- ☝ Sebelah Selatan berbatasan dengan Kabupaten Kuantan Singingi.
- ☝ Sebelah Barat berbatasan dengan Kabupaten Rokan Hulu dan Provinsi Sumatera Barat.
- ☝ Sebelah Timur berbatasan dengan Kabupaten Pelalawan dan Kabupaten Siak.

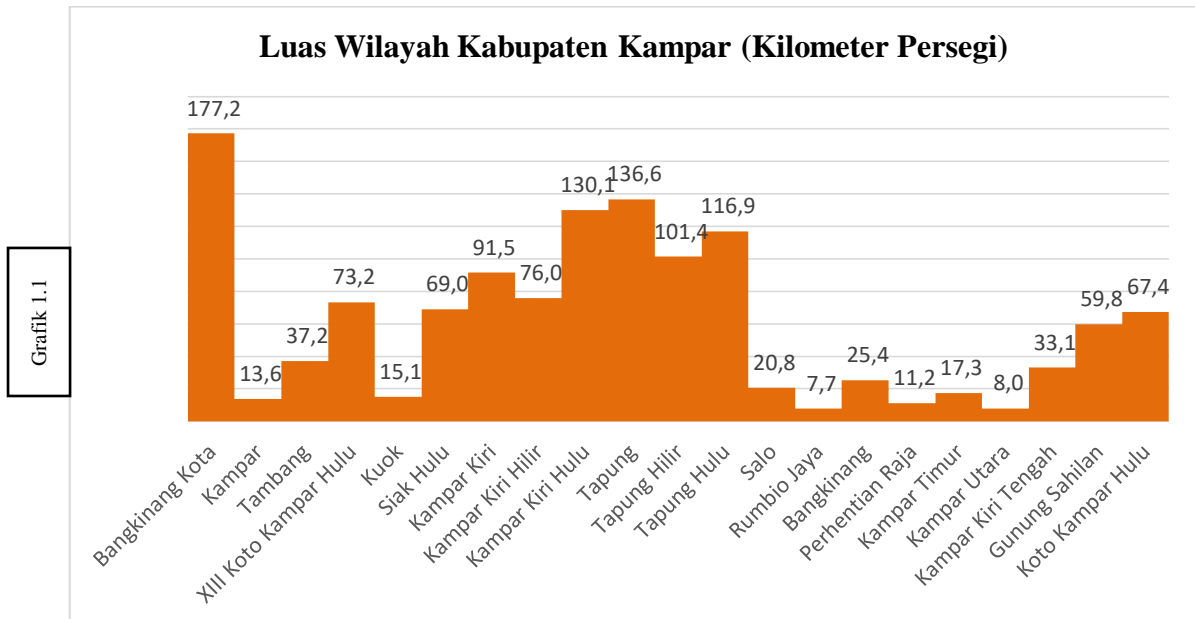
Gambar 1.1



Secara geografis, posisi Kabupaten Kampar sangat strategis karena bertetangga dengan Provinsi Sumatera Barat dan dilalui jalur lintas Riau-Sumatera Barat. Wilayah Kabupaten Kampar memiliki banyak sungai, baik sungai besar maupun sungai-sungai kecil, dan danau serta rawa-rawa. Sungai besar diantaranya Sungai Kampar yang panjangnya ± 413,5 km dengan kedalaman rata-rata 7,7 m dan lebar rata-rata 143 meter. Sungai Kampar mengalir dari hulu di punggung Bukit Barisan kearah Timur membelah wilayah Kabupaten Kampar.

1. Luas Wilayah

Luas wilayah Kabupaten Kampar ± 11.289.928 km². Administrasi Pemerintahan di Kabupaten Kampar terbagi atas 21 Kecamatan, 250 Desa dan Kelurahan. Kecamatan terluas wilayahnya adalah Kecamatan Bangkinang Kota yaitu 177.180 km² diikuti Kecamatan Tapung seluas 136.597 km², sedangkan Kecamatan Kampar Utara dengan luas 7.984 km² dan Kecamatan Rumbio Jaya seluas 7.692 km² merupakan Kecamatan yang terkecil luasnya di Kabupaten Kampar.



2. Jumlah Desa/Kelurahan

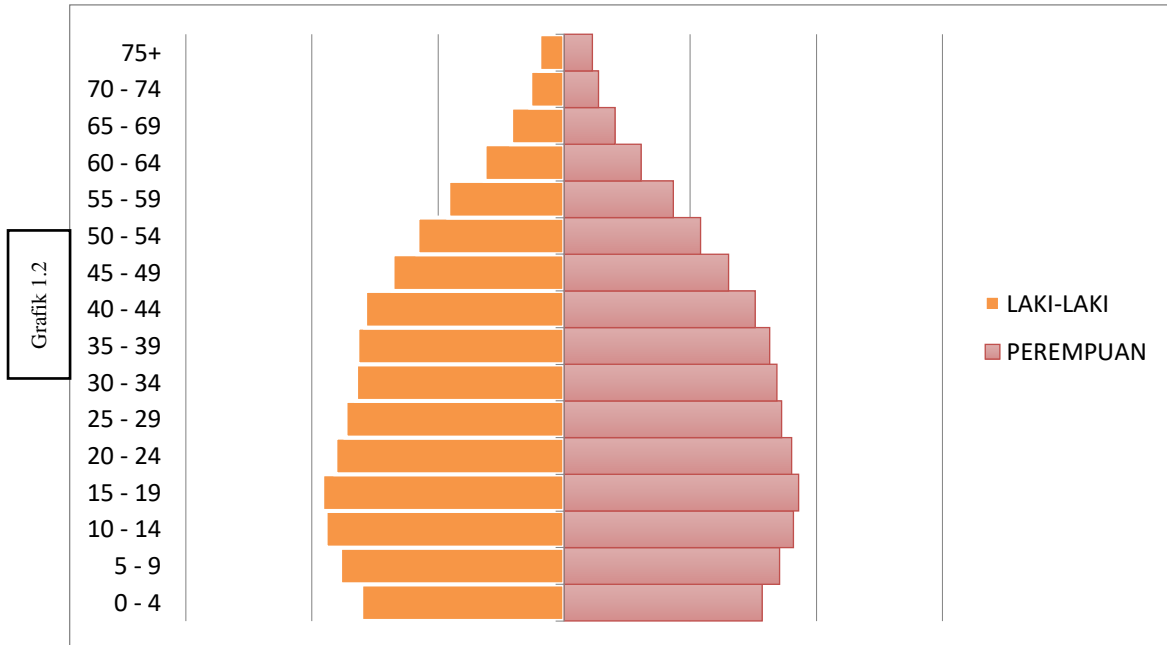
Secara administratif Kabupaten Kampar terbagi dengan 21 Kecamatan 172 meliputi Desa / Kelurahan 250 Desa/Kelurahan (242 desa, 8 kelurahan) dimana Kecamatan Kampar dengan kecamatan terbanyak (21 kecamatan) dan Kabupaten Kampar dengan Kelurahan / Desa terbanyak (250 kelurahan/Desa).

B. KEPENDUDUKAN

1. Jumlah Penduduk Menurut Jenis Kelamin dan Kelompok Umur

Hasil proyeksi penduduk Indonesia tahun 2015-2045 Hasil SUPAS 2015 memperlihatkan perbedaan komposisi penduduk Provinsi Riau berdasarkan gender yaitu terdiri dari 3.608.883 laki-laki dan 3.457.581 perempuan. Dan komposisi penduduk Kabupaten Kampar berdasarkan gender yaitu terdiri dari 417.069 laki-laki dan 396.065 perempuan. Berdasarkan Gambar dibawah ini dapat dilihat bentuk piramida penduduk Kabupaten Kampar masih bertipe ekspansif, di mana penduduk

muda menunjukkan proporsi yang besar dan kecilnya proporsi penduduk tua, serta pertumbuhan penduduk yang tinggi (bagian tengah cembung). Sedangkan badan piramida yang besar, menunjukkan jumlah penduduk usia kerja/usia produktif yang besar.



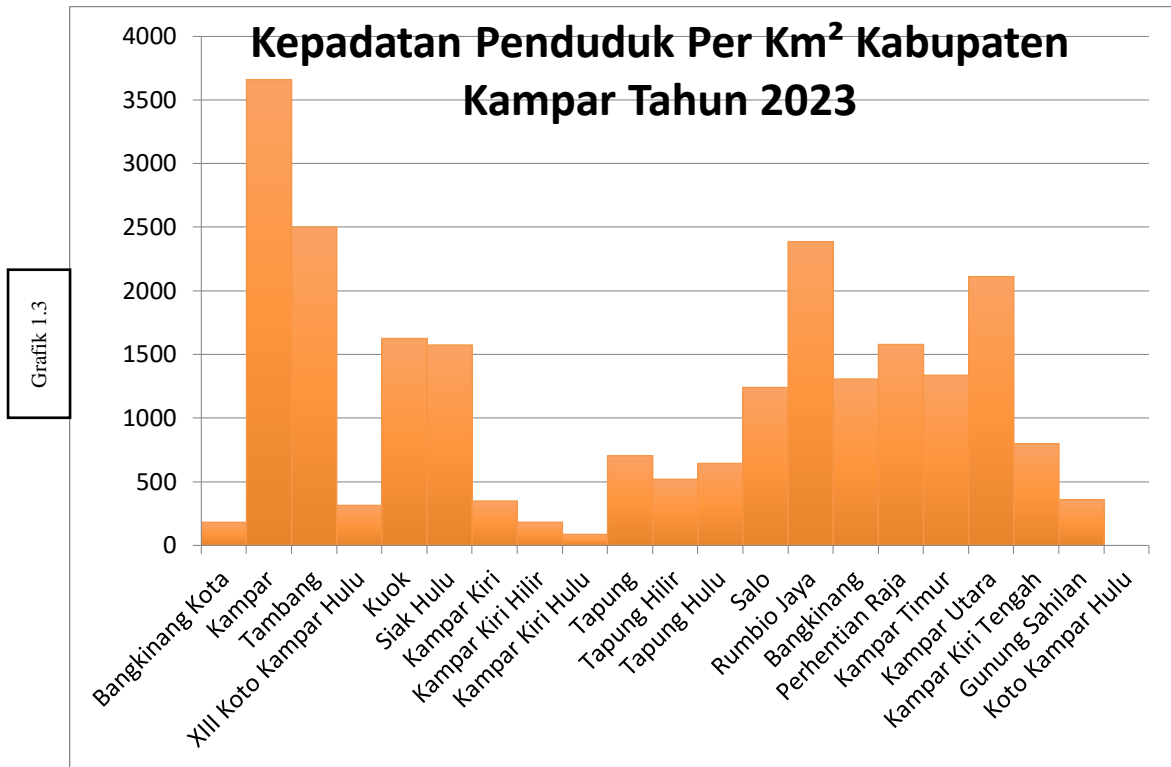
2. Kepadatan Penduduk/km²

Penduduk merupakan modal dasar dalam pembangunan suatu wilayah, tetapi di sisi lain penduduk juga dapat menjadi suatu beban bagi wilayah itu untuk mencapai pertumbuhan ekonomi yang dapat dinikmati oleh seluruh lapisan masyarakat. Pertambahan jumlah penduduk yang tidak terkendali akan menyebabkan berbagai masalah yang dapat menghambat pembangunan. Laju pertumbuhan penduduk yang tinggi dikhawatirkan akan dapat menimbulkan masalah-masalah terutama yang menyangkut tentang penyediaan berbagai kebutuhan, termasuk juga di dalamnya pendidikan, kesehatan dan penyediaan lapangan pekerjaan.

Wilayah Kabupaten Kampar semakin padat penduduk, hal ini dibuktikan dengan semakin meningkatnya angka kepadatan penduduk. Berdasarkan hasil Sensus Penduduk Tahun 2016 kepadatan penduduk Kabupaten Kampar sebesar 59 jiwa jiwa per kilometer persegi dan angka ini meningkat terus hingga mencapai 631 jiwa per kilometer persegi pada tahun 2023.

Sedangkan Penyebaran penduduk Kabupaten Kampar tidak merata, sebagian besar penduduk Kampar bertempat tinggal di kecamatan Siak Hulu 108.567 jiwa/km²,

kecamatan ke dua yang memiliki penduduk yang padat adalah kecamatan Tapung 95.962 jiwa/km². Sedangkan daerah yang penduduknya sangat jarang adalah kecamatan Kampar Kiri Hulu 11.214 jiwa/km². Untuk melihat gambaran kepadatan penduduk di Kabupaten dapat dilihat dari grafik dibawah ini :



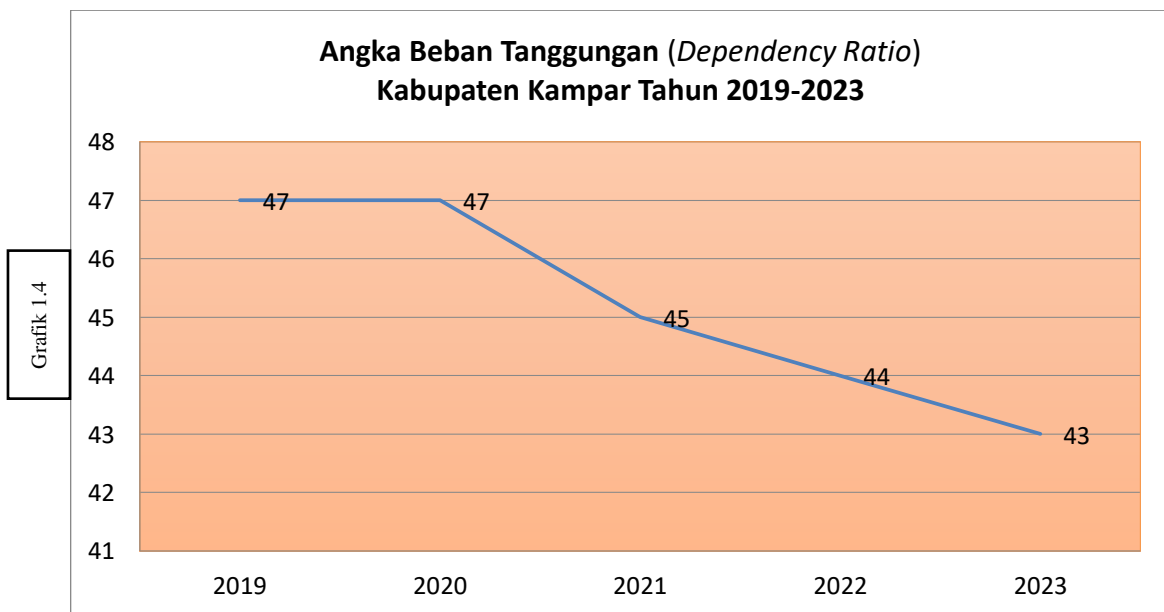
Persebaran penduduk yang tidak merata disebabkan oleh berbagai hal antara lain letak geografis, iklim/cuaca, tingkat kesuburan tanah, pusat kegiatan penduduk dan faktor sosial budaya atau adat istiadat wilayah setempat. Tidak meratanya persebaran penduduk akan menyebabkan berbagai masalah seperti meningkatnya jumlah pengangguran, munculnya permasalahan kebutuhan lahan untuk pemukiman, akses fasilitas pendidikan dan kesehatan yang tidak memadai serta masalah-masalah sosial lainnya.

3. Rasio Beban Tanggungan

Pengelompokkan penduduk dapat digunakan sebagai dasar dalam pengambilan kebijakan dan pembuatan program dalam mengatasi masalah-masalah di bidang kependudukan. Usia produktif itu sendiri adalah penduduk pada kelompok usia 15-64 tahun (disebut juga penduduk usia kerja) yang dapat masuk ke pasar kerja dan memperoleh penghasilan untuk mencukupi kebutuhan hidupnya, sedangkan penduduk

tidak produktif yaitu penduduk pada kelompok usia 0-14 tahun dan 65 tahun ke atas (keduanya disebut dengan bukan penduduk usia kerja) yang tidak dapat memperoleh penghasilan untuk mencukupi kebutuhan hidupnya. Tingginya persentase penduduk usia produktif merupakan potensi sumber daya manusia bagi Kabupaten Kampar. Perbandingan jumlah penduduk usia tidak produktif terhadap jumlah penduduk usia produktif ini menunjukkan rasio beban tanggungan.

Struktur umur penduduk Kabupaten Kampar masih didominasi oleh penduduk usia produktif dan Struktur penduduk tersebut mempengaruhi angka beban ketergantungan (*dependency ratio*) Kabupaten Kampar. Pada periode 2019-2023, angka beban tanggungan (*dependency ratio*) di Kabupaten Kampar terus mengalami penurunan dimana tahun 2019 (47) turun menjadi 2023 (43). Ini artinya setiap 103 orang penduduk usia produktif harus menanggung sekitar 43 penduduk usia tidak produktif. Hal ini menunjukkan Kabupaten Kampar mengalami era bonus demografi. Bonus demografi terjadi pada keadaan jumlah penduduk usia produktif lebih banyak dibandingkan dengan jumlah penduduk usia non produktif.

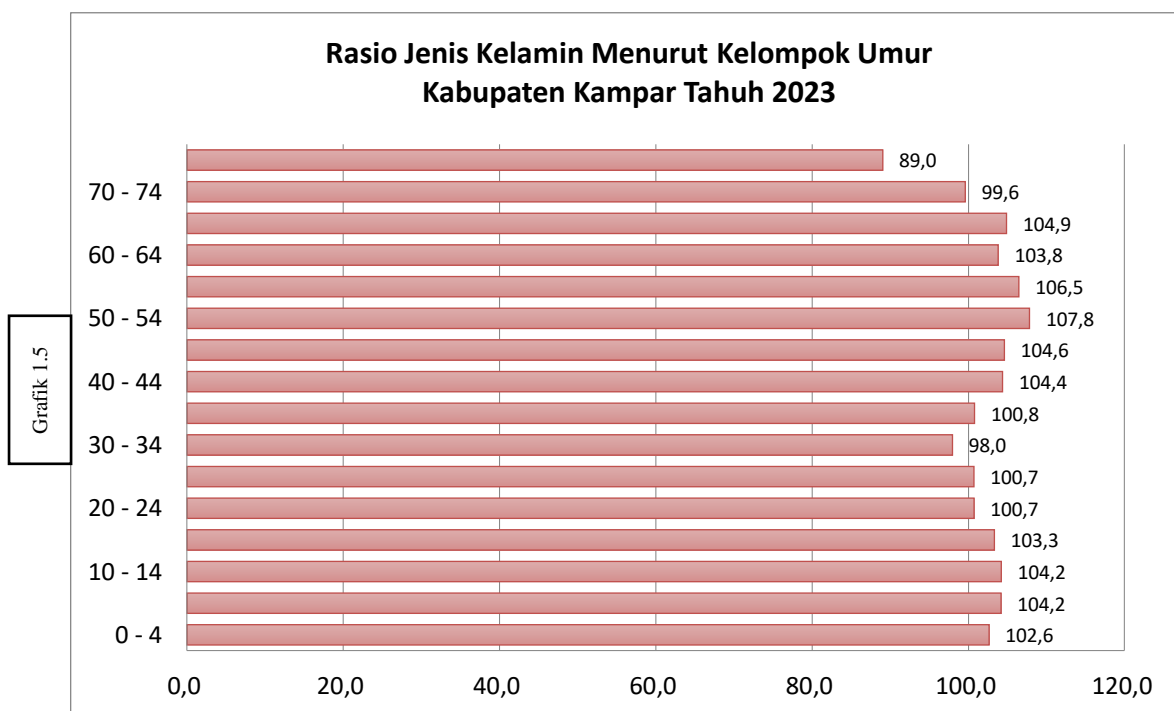


4. Rasio Jenis Kelamin

Komposisi penduduk menurut jenis kelamin didasarkan atas penduduk laki-laki dan perempuan disebut rasio jenis kelamin (*sex ratio*). Rasio jenis kelamin penduduk Kabupaten Kampar tahun 2023 sebesar 103. Ini berarti bahwa dari setiap 100 penduduk perempuan ada sekitar 103 penduduk laki-laki atau dengan kata lain, jumlah penduduk laki-laki di Kabupaten Kampar lebih banyak dari jumlah penduduk

perempuan.

Berikut adalah gambaran rasio jenis kelamin berdasarkan kelompok umur di tahun 2023.



5. Pendidikan

Menurut jenjang pendidikan, APK untuk jenjang SD/ sederajat sebesar 107,41 persen, APK SMP/ sederajat sebesar 98,73 persen, APK SMA/ sederajat sebesar 81,37 persen. Semakin tinggi jenjang pendidikan, maka nilai APK semakin rendah. APK pada jenjang pendidikan SD/ sederajat melebihi angka 100 persen yang menunjukkan bahwa usia penduduk yang mengenyam pendidikan dasar masih ada yang berada di luar usia 7-12 tahun. Artinya, murid SD/ sederajat yang masih bersekolah lebih banyak dibanding jumlah anak usia SD (7-12 tahun). Hal ini mengindikasikan bahwa penduduk Kabupaten Kampar banyak yang terlalu dini/ terlambat mendaftarkan sekolah serta angka mengulang kelas yang tinggi.

Persentase penduduk 15 tahun ke atas yang tidak memiliki ijazah SD cenderung menurun selama empat tahun terakhir. Berbeda dengan kategori penduduk yang tidak memiliki ijazah SD, persentase penduduk 15 tahun ke atas dengan ijazah tertinggi SMA/ sederajat ke atas cenderung meningkat. Sementara itu, ijazah tertinggi SD/ sederajat dan SMP/ sederajat cenderung fluktuatif selama empat tahun terakhir. Pada tahun 2019, penduduk 15 tahun ke atas dengan ijazah tertinggi SMP/ sederajat

lebih tinggi dibandingkan SD/ sederajat. Namun kondisi berbeda pada tahun 2020 dan 2021 dimana persentase penduduk 15 tahun ke atas dengan ijazah tertinggi SD/ sederajat ke atas lebih tinggi dibandingkan penduduk 15 tahun ke atas dengan ijazah tertinggi SMP/ sederajat. Namun pola pada tahun 2019 kembali terulang pada tahun 2022. Tingkat pendidikan penduduk 15 tahun ke atas Kabupaten Kampar pada tahun 2022 terus berangsur-angsur mengalami perbaikan. Hal ini ditandai dengan persentase penduduk dengan ijazah tertinggi kategori pendidikan menengah ke atas telah mendominasi dibandingkan kategori SD/ sederajat ke bawah.



Derajat kesehatan masyarakat suatu negara dipengaruhi oleh keberadaan sarana kesehatan. Sarana kesehatan yang diulas pada bagian ini berasal dari fasilitas pelayanan kesehatan yang terdiri dari: Puskesmas, Rumah Sakit, dan Upaya Kesehatan Bersumber daya Masyarakat (UKBM). Undang-Undang Nomor 36 tahun 2009 tentang Kesehatan menyatakan bahwa fasilitas pelayanan kesehatan adalah suatu alat dan/atau tempat yang digunakan untuk menyelenggarakan upaya pelayanan kesehatan, baik promotive, preventif, kuratif, maupun rehabilitative yang dilakukan oleh Pemerintah, Pemerintah Daerah, dan/atau masyarakat.

A. SARANA KESEHATAN MENURUT KEPEMILIKAN / PENGELOLA

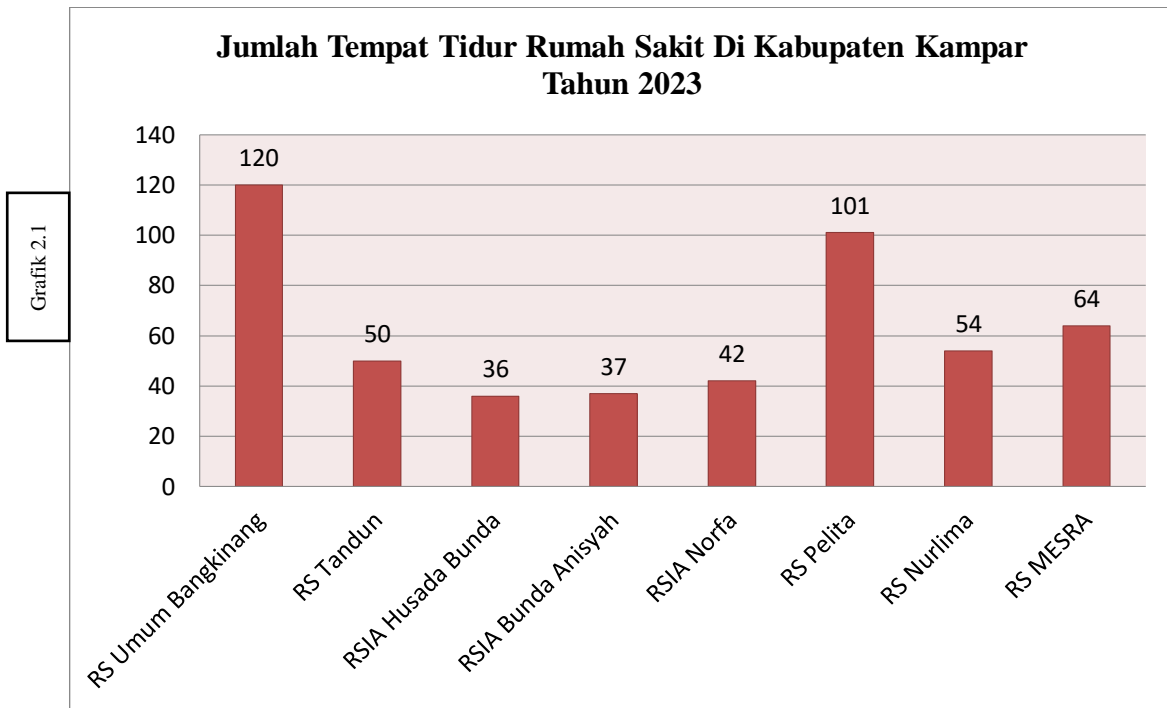
1. Rumah Sakit

Ruang lingkup pembangunan kesehatan selain upaya promotive dan preventif, di dalamnya juga terdapat pembangunan kesehatan bersifat kuratif dan rehabilitative. Rumah Sakit (RS) merupakan pelayanan kesehatan pada masyarakat yang utamanya menyelenggarakan upaya kuratif dan rehabilitative. Rumah Sakit juga berfungsi sebagai sarana pelayanan kesehatan rujukan. Tugas Rumah Sakit adalah memberikan pelayanan kesehatan paripurna, diklat, dapat juga melakukan penelitian, pengembangan serta penapisan teknologi bidang kesehatan.

Selama kurun waktu 5 tahun terakhir (2019-2023) jumlah Rumah Sakit baik yang dikelola oleh institusi pemerintah maupun sektor swasta belum ada peningkatan, dimana tahun 2019-2023 terdapat 8 Rumah Sakit.

Rumah Sakit Publik di Indonesia dikelola oleh Kementerian Kesehatan, Pemerintah Provinsi, Pemerintah Kabupaten/Kota, TNI/Polri, Kementerian lain serta swasta non profit (organisasi keagamaan dan organisasi sosial). Jumlah Rumah Sakit Publik di Kabupaten Kampar sampai dengan tahun 2023 sebanyak 5 unit. Berbeda dengan Rumah Sakit publik, Rumah Sakit privat dikelola oleh swasta (perorangan, perusahaan & swasta lainnya). Pada tahun 2023 terdapat 3 unit Rumah Sakit Swasta di Kabupaten Kampar.

Sedangkan untuk jumlah dan rasio tempat tidur Rumah Sakit terhadap penduduk dapat menggambarkan kemampuan Rumah Sakit tersebut dalam memberikan pelayanan kesehatan kepada masyarakat, khususnya dalam hal daya tampung pasien rawat inap yang berkaitan dengan pelayanan kesehatan rujukan. Terpenuhi atau tidaknya kebutuhan masyarakat terhadap pelayanan kesehatan rujukan dan perorangan di suatu wilayah dapat dilihat dari rasio tempat tidur terhadap 1.000 penduduk.

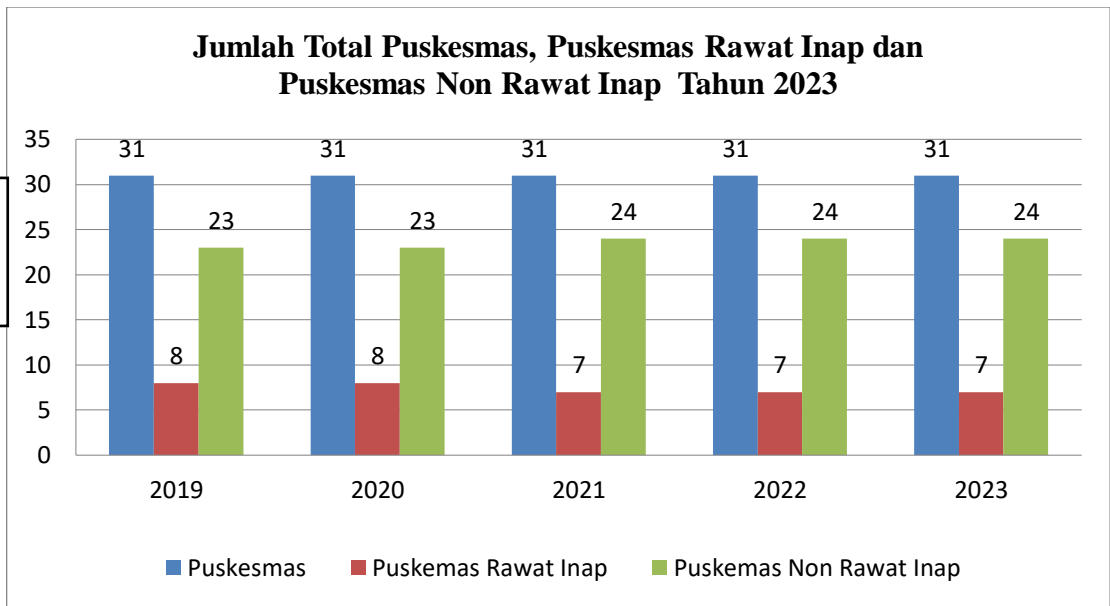


2. Pusat Kesehatan Masyarakat (PUSKESMAS)

Puskesmas mempunyai tugas melaksanakan kebijakan kesehatan untuk mencapai tujuan pembangunan kesehatan di wilayah kerjanya dalam rangka mendukung terwujudnya kecamatan sehat. Selain melaksanakan tugas tersebut, puskesmas memiliki fungsi sebagai penyelenggara Upaya Kesehatan Masyarakat (UKM) tingkat pertama dan Upaya Kesehatan Perseorangan (UKP) tingkat pertama serta sebagai wahana pendidikan tenaga kesehatan.

Jumlah Puskesmas di Kabupaten Kampar sampai dengan Bulan Desember 2023 sebanyak 31 unit yang sudah teregistrasi. Jumlah tersebut terdiri dari 7 unit Puskesmas Rawat Inap dan 24 unit Puskesmas Non Rawat Inap.

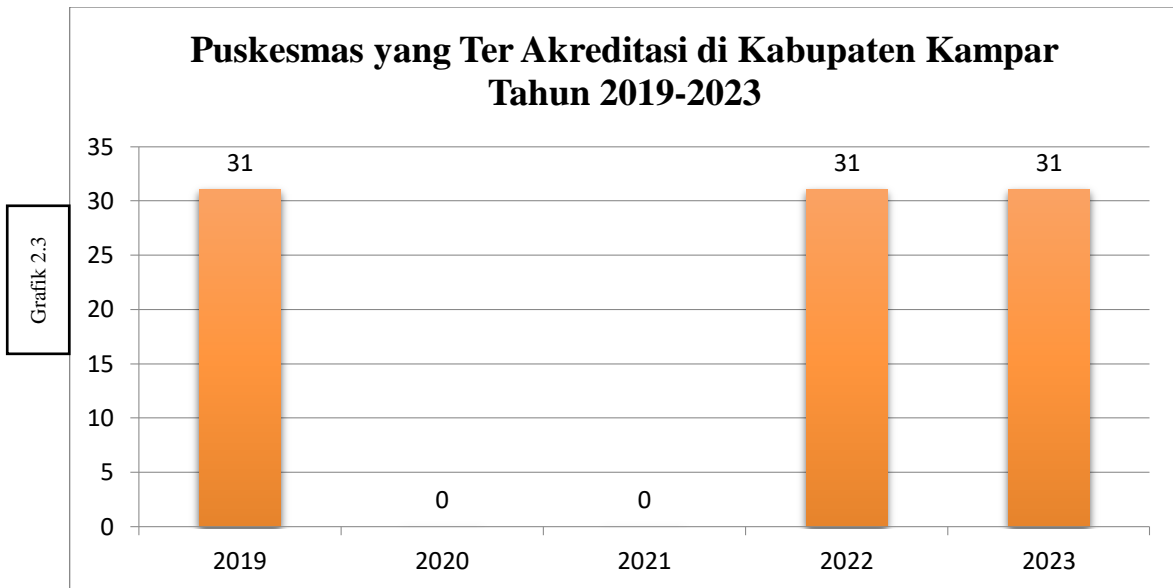
Grafik 2.2



Gambar grafik diatas menunjukkan bahwa adanya jumlah Puskesmas di kabupaten Kampar dari tahun 2019 sampai dengan tahun 2023. Dalam meningkatkan upaya mutu pelayanan kesehatan masyarakat di Puskesmas, sudah ada beberapa Puskesmas yang telah ditingkatkan statusnya dimana awalnya Puskesmas tersebut non perawatan menjadi Puskesmas perawatan. Dalam upaya pemberian pelayanan kesehatan secara merata dan bermutu, ketersediaan sarana pelayanan kesehatan dasar sangat diperlukan. Untuk itu Puskesmas dalam menyelenggarakan upaya pelayanan kesehatan masyarakat, Puskesmas juga dibantu oleh satu atau beberapa Puskesmas Pembantu dan Puskesmas Keliling.

Puskesmas Pembantu (Pustu) adalah unit pelayanan kesehatan yang sederhana dan berfungsi untuk menunjang serta membantu memperluas jangkauan Puskesmas dalam melaksanakan kegiatan-kegiatan yang dilakukan oleh Puskesmas dalam ruang lingkup wilayah yang lebih kecil. Jenis dan kualitas upaya pelayanan kesehatan yang diberikan disesuaikan dengan kemampuan tenaga dan sarana yang tersedia di Pustu.

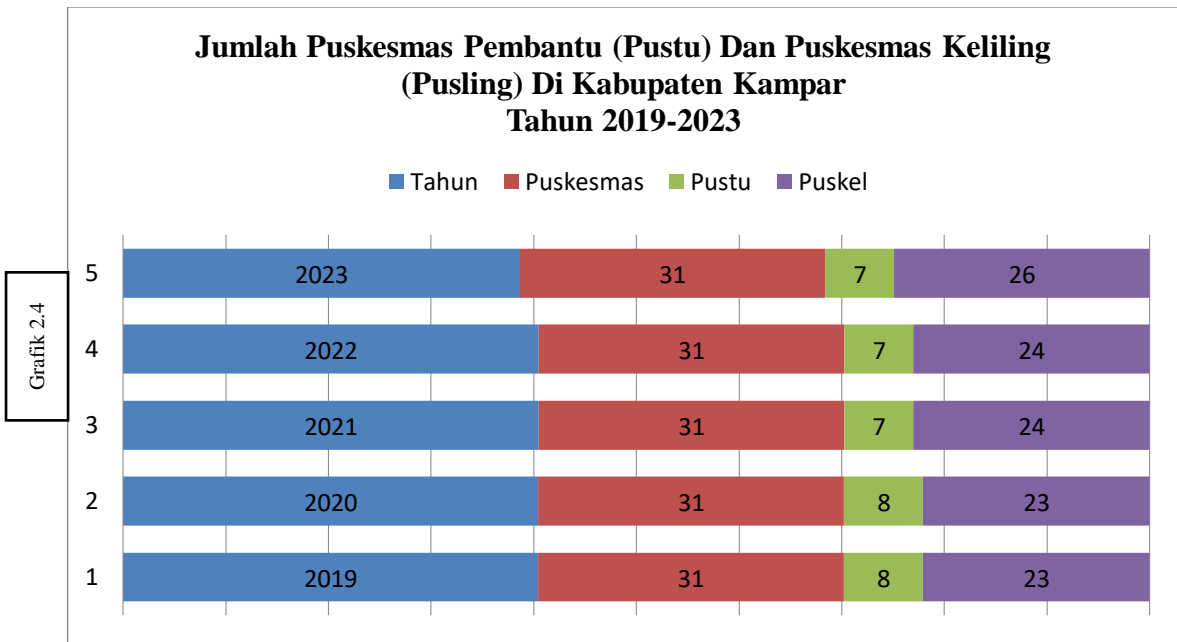
Puskesmas keliling adalah Puskesmas yang melayani masyarakat dengan mendatangi daerah tertentu untuk membantu penderita yang tidak dapat mengunjungi puskesmas induk atau puskesmas pembantu. Kegiatan puskesmas keliling bertujuan untuk meningkatkan pelayanan kesehatan terutama yang berhubungan dengan promotif dan preventif. Selain itu puskesmas keliling juga bertujuan untuk melakukan monitoring pelayanan petugas puskesmas pembantu sehingga dapat berjalan lebih optimal.



Peningkatan jumlah Puskesmas perawatan tidak hanya mengutamakan upaya kuratif tetapi juga tetap menyelenggarakan upaya promotif, preventif, dan rehabilitatif yang telah terbukti mempunyai daya ungkit yang lebih besar terhadap derajat kesehatan masyarakat, bila diselenggarakan secara baik, melibatkan secara aktif masyarakat, konsisten, dan berkesinambungan.

Bila dilihat dari gambar diatas, untuk penyebaran Puskesmas di kabupaten Kampar pada tahun 2023 sebanyak 31 unit, Pada tahun 2020 dan 2021 untuk jumlah Puskemas Akreditasi 0, sebab tidak dapat melaksanakan Akreditasi Puskesmas Karena Pandemi COVID-19.

Adapun agenda kegiatan saat pelaksanaan puskesmas keliling antara lain Penyuluhan-penyuluhan, pelatihan kader posyandu baik posyandu balita maupun posyandu lansia, Kemitraan bidan dan dukun, Kelas ibu hamil, UKS, desa Siaga dan kegiatan-kegiatan lain sesuai kebutuhan kampung yang akan dikunjungi. Puskesmas, Puskesmas Pembantu dan Puskesmas keliling sangat berperan penting dalam meningkatkan akses peningkatan pelayanan kesehatan yang merata, seperti pusat pembangunan berwawasan kesehatan, pusat pemberdayaan keluarga dan masyarakat, pusat pelayanan kesehatan strata pertama yang meliputi: pelayanan kesehatan perorangan (*private goods*) dan pelayanan kesehatan masyarakat (*public goods*). Perkembangan jumlah Puskesmas, Puskesmas pembantu dan Puskesmas Keliling di Kabupaten Kampar pada tahun 2019 – 2023 dapat dilihat dari gambar dibawah ini :



Dari gambar diatas dapat terlihat bahwa jumlah Puskesmas Pembantu (Pustu) dan Puskesmas Keliling (Pusling) tetap signifikan dengan tahun 2021. Dimana Puskesmas Pembantu (Pustu) tahun 2023 berjumlah 182 unit dan Puskesmas Keliling (Pusling) sebanyak 26 unit.

3. Sarana Pelayanan Lainnya

Untuk sarana pelayanan yang bisa kita temukan adalah beberapa apotek dan beberapa klinik untuk pelayanan kesehatan. Di kabupaten Kampar pada tahun 2023 terdapat 134 apotek, 77 klinik pratama dan 1klinik utama.

B. Akses Dan Mutu Pelayanan Kesehatan

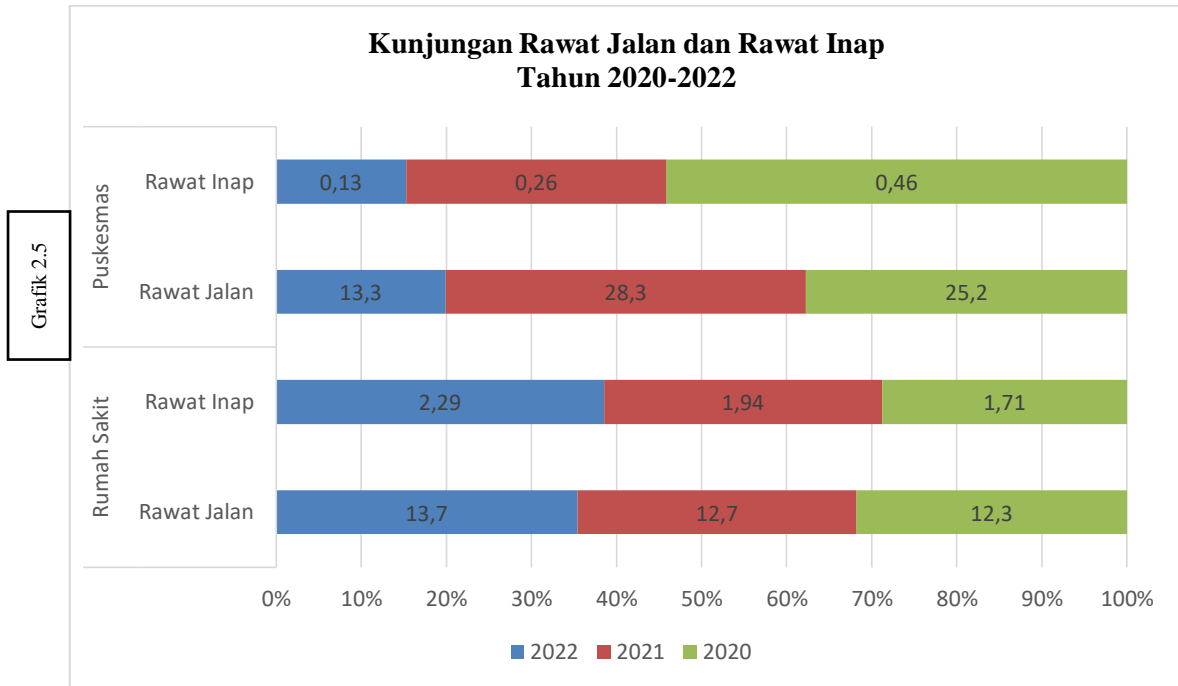
1. Cakupan Kunjungan Rawat Jalan & Rawat Inap Di Sarana Pelayanan Kesehatan

Cakupan rawat jalan adalah cakupan kunjungan rawat jalan baru di sarana pelayanan kesehatan di wilayah kerja pada kurun waktu tertentu. Cakupan kunjungan rawat jalan ini meliputi kunjungan rawat jalan di Puskesmas, kunjungan rawat jalan di Rumah Sakit. Cakupan kunjungan rawat jalan dibandingkan dengan jumlah penduduk Kabupaten Kampar pada tahun 2022 sebesar 27.1% menurun dibandingkan tahun-tahun sebelumnya.

Sedangkan Cakupan rawat inap adalah cakupan kunjungan rawat inap baru di sarana pelayanan kesehatan di satu wilayah kerja pada kurun waktu tertentu. Cakupan kunjungan rawat inap ini meliputi kunjungan rawat inap di Puskesmas, kunjungan

rawat inap di Rumah Sakit, dan kunjungan rawat inap di sarana pelayanan kesehatan lain. Cakupan rawat inap di sarana kesehatan Kabupaten Kampar pada tahun 2022 sebesar 2.4 % menaik dibandingkan dengan tahun-tahun sebelumnya.

Gambaran cakupan kunjungan rawat jalan dan rawat inap di Puskesmas dan rumah sakit dapat dilihat dari grafik dibawah ini.



2. Kunjungan Gangguan Jiwa Di Sarana Pelayanan Kesehatan

Pelayanan gangguan jiwa adalah pelayanan pada pasien yang mengalami gangguan kejiwaan, yang meliputi gangguan pada perasaan, proses pikir, dan perilaku yang menimbulkan penderitaan pada individu dan atau hambatan dalam melaksanakan peran sosialnya. Data yang masuk untuk pelayanan kesehatan jiwa di RS berasal dari Rumah Sakit Jiwa dan Rumah Sakit Umum yang mempunyai klinik jiwa. Permasalahan yang ada saat ini adalah tidak semua Rumah Sakit Umum mempunyai pelayanan klinik jiwa karena belum tersedia tenaga medis jiwa dan tidak banyak kasus jiwa di masyarakat yang berobat di sarana pelayanan kesehatan.

Dari permasalahan tersebut, upaya yang perlu dilakukan adalah peningkatan pembinaan program kesehatan jiwa di sarana kesehatan Pemerintah dan swasta, pelatihan/refreshing bagi dokter dan paramedis Puskesmas terutama upaya promotif dan preventif, serta meningkatkan pelaksanaan sistem monitoring dan evaluasi pencatatan dan pelaporan program kesehatan jiwa.

Grafik 2.6

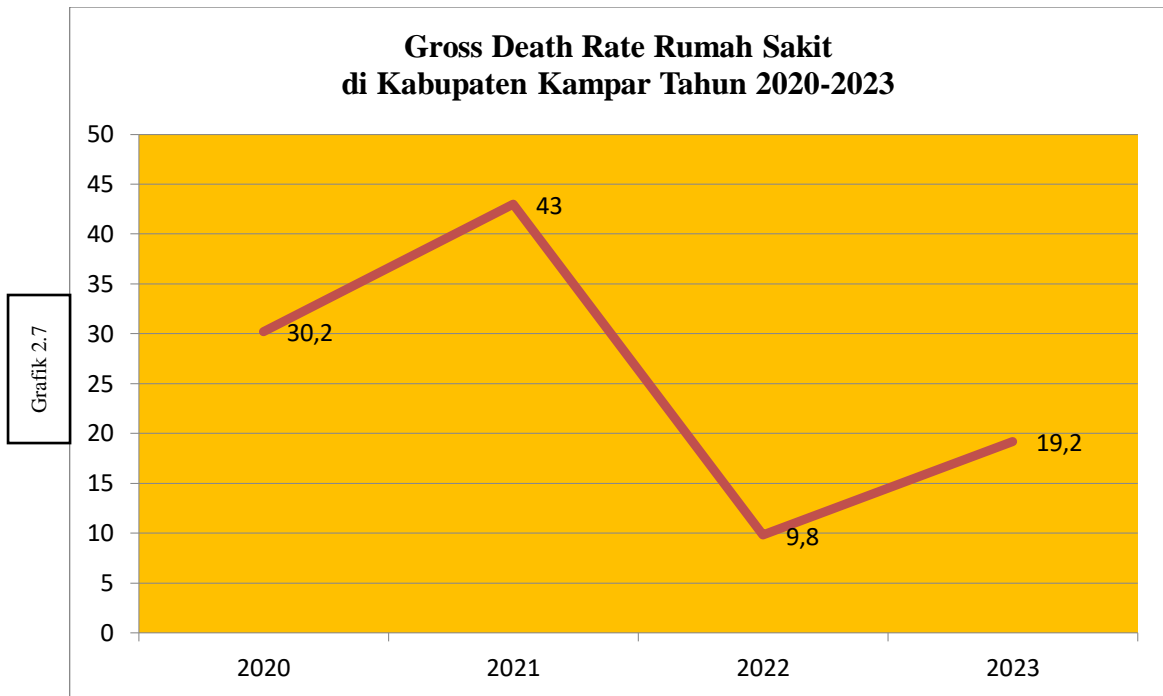


Jumlah kunjungan gangguan jiwa di Kabupaten Kampar baik pada tahun 2020 sampai tahun 2023, tahun 2022 terbanyak pada kunjungan di Puskesmas dibandingkan dengan Rumah Sakit. Kunjungan gangguan jiwa tahun 2023 di Rumah Sakit 0.00 (813.191 jiwa) dan Puskesmas 0.01 (813.191 jiwa).

3. Angka Kematian Pasien Di Rumah Sakit

Angka kematian adalah indikator hasil kinerja dari sebuah proses pelayanan kesehatan di Rumah Sakit, dimana ada kematian di bawah 48 jam dan kematian di atas 48 jam. *Gross Death Rate* (GDR) yaitu angka kematian umum untuk tiap-tiap 1.000 penderita keluar. Pada GDR, tidak dilihat berapa lama pasien berada di Rumah Sakit dari masuk sampai meninggal. Nilai GDR yang baik yaitu tidak lebih dari 45 per 1.000 penderita keluar. Untuk Rumah Sakit Kabupaten Kampar pada tahun 2023, *Gross Death Rate* (GDR) adalah sebesar 19,2 per 1.000 penderita. GDR ini menurun dibandingkan dengan tahun-tahun sebelumnya.

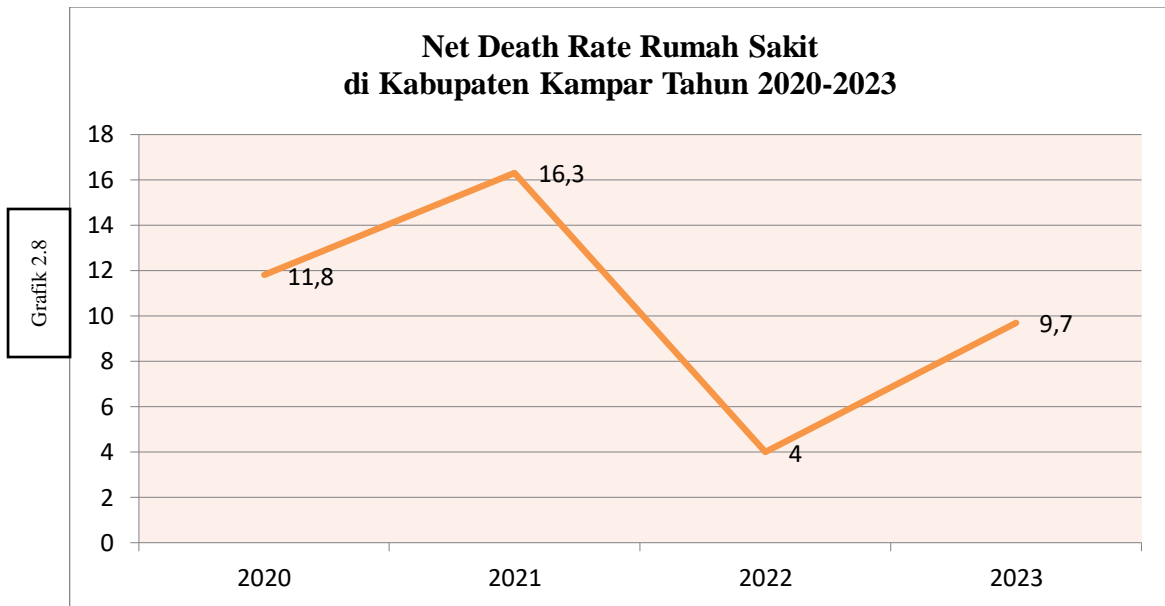
Dalam 3 (tiga) tahun angka GDR Rumah Sakit di Kabupaten Kampar berada pada kisaran nilai yang dianggap baik yaitu kurang dari 45 per 1.000 penderita keluar, dan gambaran *Gross Death Rate* (GDR) Rumah Sakit (RS) di Kabupaten Kampar Tahun 2020-2023 dapat dilihat dari gambar dibawah ini.



Angka Net Death Rate (NDR) adalah angka kematian 48 jam setelah dirawat untuk tiap-tiap 1.000 penderita keluar. Angka NDR ini dapat dijadikan sebagai indikator dalam memberikan gambaran mutu pelayanan di Rumah Sakit. Asumsinya jika pasien meninggal setelah mendapat perawatan 48 jam berarti ada faktor pelayanan rumah sakit yang terlibat dengan kondisi meninggalnya pasien, namun jika pasien meninggal kurang dari 48 jam masa perawatan, dianggap faktor keterlambatan pasien datang ke Rumah Sakit yang menjadi penyebab utama pasien meninggal. Nilai NDR yang masih dianggap dapat ditolerir adalah kurang dari 25 per 1000 penderita keluar.

Untuk Kabupaten Kampar angka NDR Rumah Sakit tahun 2023 pada angka 9,7 per 1000 penderita. NDR untuk tahun ini mengalami penurunan dibandingkan tahun-tahun sebelumnya, angka ini masih dinilai dan dianggap baik karena kurang dari 25 per 1000 penderita keluar.

Gambaran NDR Rumah Sakit di Kabupaten Kampar tahun 2020-2023 dapat dilihat dari gambar dibawah ini.



4. Indikator Kinerja Pelayanan Di Rumah Sakit

Penilaian tingkat keberhasilan pelayanan di Rumah Sakit biasanya dilihat dari berbagai segi seperti pemanfaatan sarana, mutu dan tingkat efisiensi pelayanan. Beberapa indikator standar pelayanan kesehatan di Rumah Sakit yang dipantau antara lain pemanfaatan tempat tidur (*Bed Occupation Rate /BOR*), rata-rata lama rawat seorang pasien yang secara umum/*Average Length of Stay (ALOS)*, rata-rata hari tempat tidur tidak ditempati / *Turn Of Interval (TOI)*.

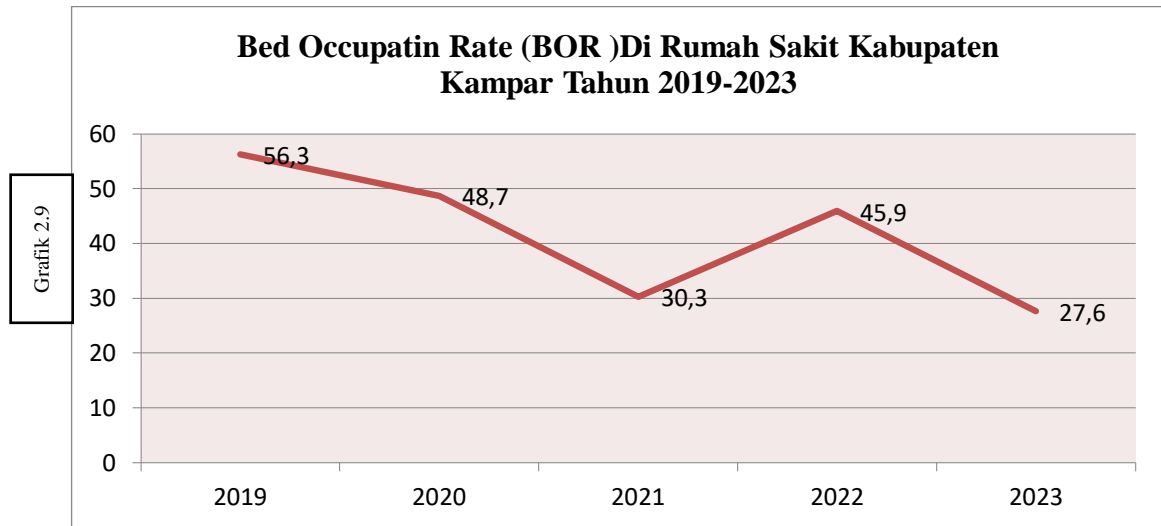
a. Pemanfaatan Tempat Tidur (*Bed Occupation Rate /BOR*)

BOR merupakan persentase pemakaian tempat tidur pada satuan waktu tertentu. Indikator ini dipergunakan untuk menilai kinerja Rumah Sakit pada suatu waktu tertentu. Indikator ini dipergunakan untuk menilai kinerja Rumah Sakit dengan melihat persentase pemanfaatan tempat tidur Rumah Sakit atau *Bed Occupation Rate (BOR)*.

BOR yang ideal untuk suatu Rumah Sakit adalah antara 60% sampai dengan 80%. Angka BOR yang rendah menunjukkan kurangnya pemanfaatan fasilitas perawatan Rumah Sakit oleh masyarakat, sedangkan bila angka BOR >85% berarti Rumah sakit perlu melakukan pengembangan untuk penambahan tempat tidur di Rumah sakit.

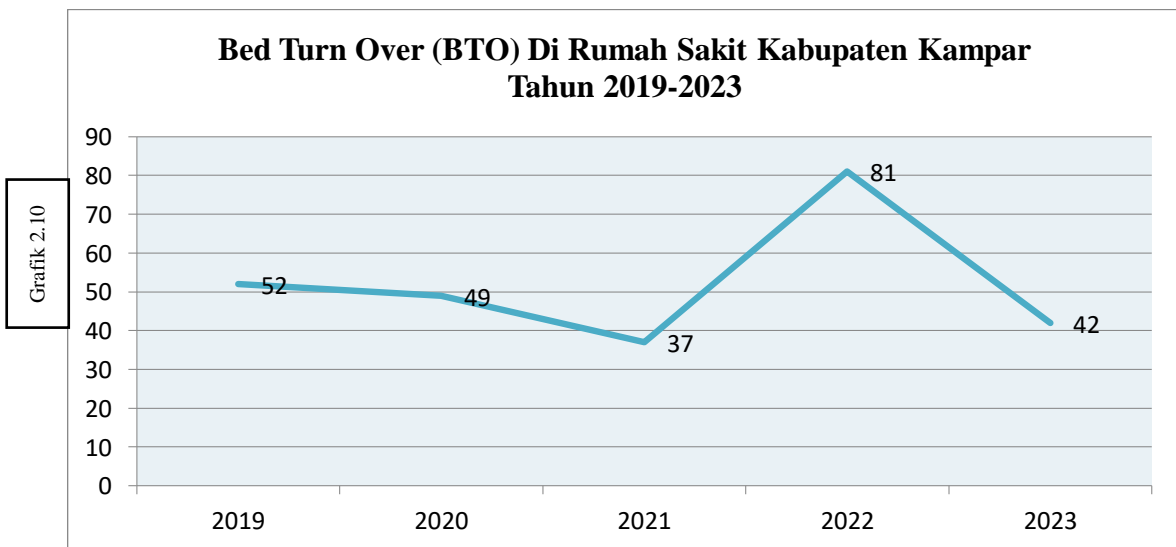
Besarnya BOR di Kabupaten Kampar tahun 2023 sebesar 27,6%, angka BOR tahun ini menurun dibandingkan dengan tahun-tahun sebelum ini. Hal ini disebabkan situasi pandemi yang melanda dunia termasuk Indonesia. sejak tahun

2019 – 2023 angka BOR Kabupaten Kampar yang kurang dari 60%, hal ini menunjukkan bahwa tingkat pemanfaatan tempat tidur Rumah Sakit oleh masyarakat di Kabupaten Kampar masih kurang. Untuk BOR Rumah Sakit di Kabupaten Kampar sejak tahun 2019 - 2023 dapat dilihat dari gambar dibawah ini.

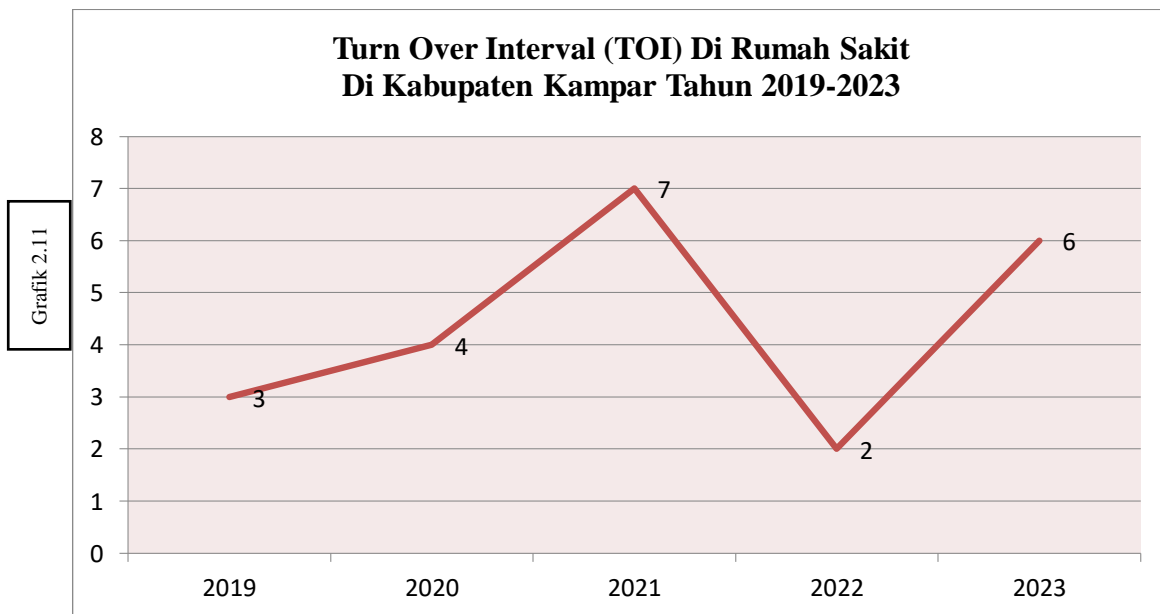


b. Angka Perputaran Tempat Tidur (*Bed Turn Over/BTO*)

BTO adalah frekuensi pemakaian tempat tidur pada satu periode, beberapa kali tempat tidur dipakai dalam satu satuan waktu tertentu. Idealnya dalam satu tahun, satu tempat tidur rata-rata dipakai 40-50 kali. Angka BTO Rumah Sakit di Kabupaten Kampar tahun 2023 adalah 42 kali. Angka BTO ini menurun dibandingkan dengan sebelumnya, dan termasuk angka ideal. Untuk BTO Rumah Sakit di Kabupaten Kampar sejak tahun 2019-2023 dapat dilihat dari gambar dibawah ini.

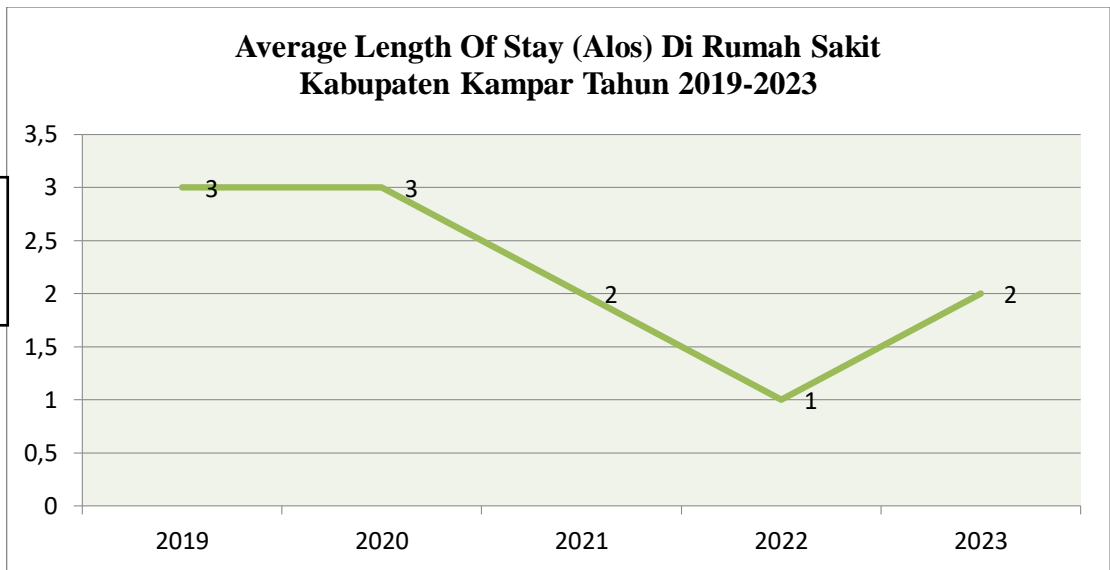


Rata-rata selang waktu untuk pemakaian tempat tidur di rumah sakit diukur melalui indikator TOI. TOI digunakan untuk menentukan lamanya rata-rata tempat tidur kosong atau rata-rata tempat tidur tersedia pada periode tertentu yang tidak terisi antara pasien keluar atau mati dengan pasien masuk. Semakin besar TOI maka efisiensi penggunaan tempat tidur semakin jelek. Angka ideal untuk TOI adalah 1 – 3 hari. Rata- rata TOI di Kabupaten Kampar dari tahun 2019-2023 mengalami penurunan berada diangka yang ideal 1-3 hari. tetapi untuk rata-rata TOI di tahun 2021 TOI mengalami peningkatan sekitar 7 yang artinya hal ini menggambarkan bahwa interval pemakaian tempat tidur di Kabupaten Kampar sudah melampaui angka ideal yakni 1-3 hari dan Tahun 2023 mengalami kenaikan kembali berada di atas angka yang ideal 6 hari.



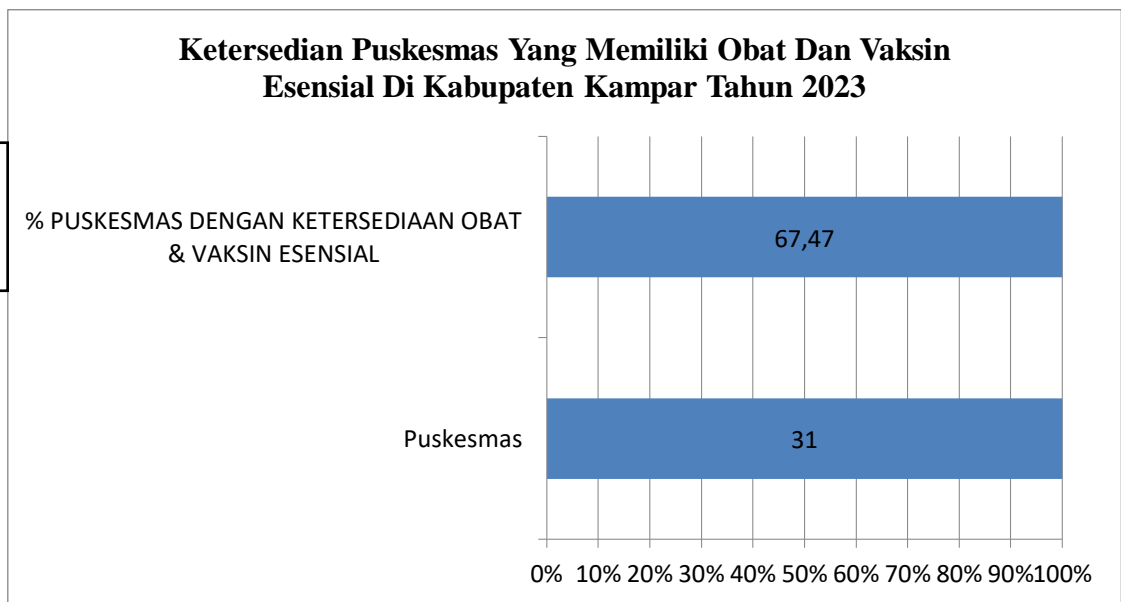
Indikator ALOS mencerminkan rata-rata lama hari perawatan yang diperoleh dari perbandingan jumlah hari perawatan pasien keluar terhadap jumlah pasien keluar baik hidup maupun mati. Rata-rata lama rawat seorang pasien yang secara umum/*Average Length of Stay* (ALOS) yang ideal adalah antara 6–9 hari. Rata-rata lama rawat pasien di RS Kabupaten Kampar di tahun 2019 - 2023 adalah 2 hari dan angka ini lebih rendah dari ALOS ideal.

Grafik 2.12

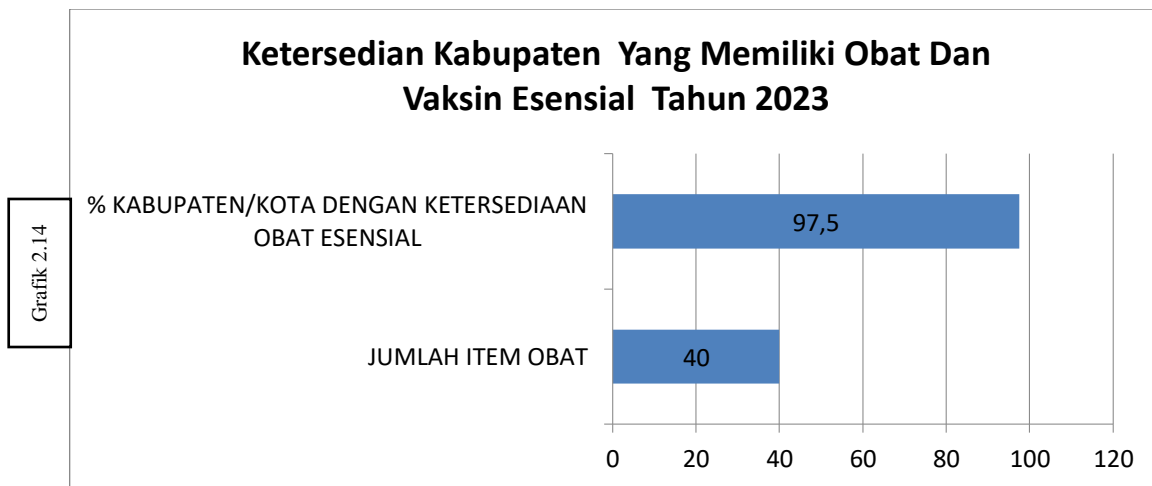


5. Puskesmas Dengan Ketersediaan Obat Vaksin dan Esensial

Grafik 2.13



Keberhasilan program kesehatan ibu, kesehatan anak, penanggulangan dan pencegahan penyakit, serta obat pelayanan kesehatan dasar tidak bisa dipisahkan dari ketersediaan obat dan vaksin di Puskesmas. Dari 31 Puskesmas yang ada di Kabuapten Kampar, 31 Puskesmas (100%) memiliki ketersediaan obat esensial dan vaksin $\geq 80\%$ seperti yang dapat dilihat pada gambar di bawah ini.



C. Upaya Kesehatan Bersumberdaya Masyarakat

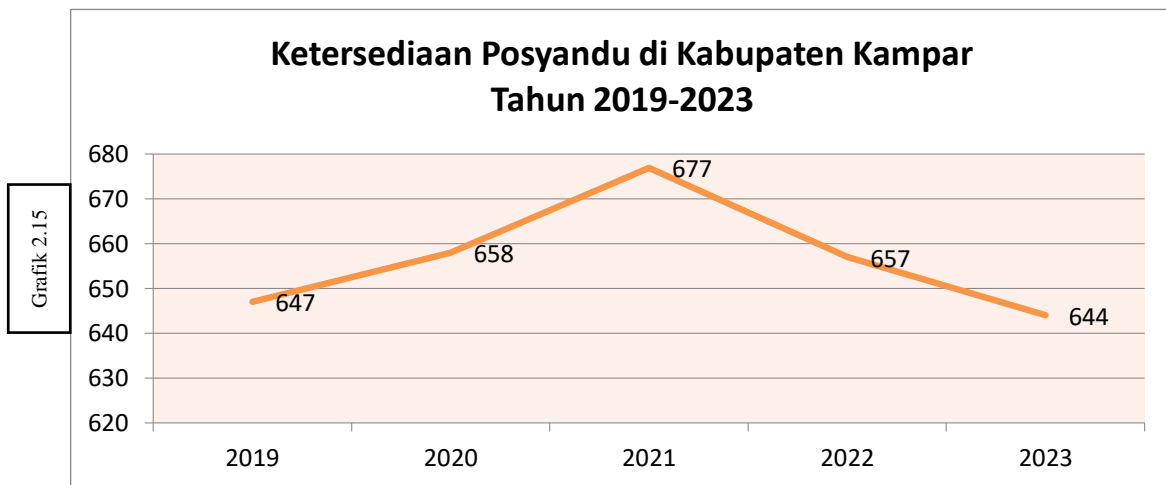
Dalam mewujudkan masyarakat sehat, diperlukan kesadaran setiap anggota masyarakat akan pentingnya perilaku sehat, berkeinginan, serta berdaya untuk hidup sehat. Masyarakat bersinergi membangun kondisi lingkungan yang kondusif untuk hidup sehat. Langkah tersebut tercermin dalam pengembangan sarana Upaya Kesehatan Bersumber daya Masyarakat (UKBM) di desa dan kelurahan, seperti adanya Pos Kesehatan Desa (Poskesdes) dan Pos Pelayanan Terpadu (Posyandu). UKBM yang ada di desa dan kelurahan menjadi ciri khas bahwa desa dan kelurahan tersebut telah menjadi Desa dan Kelurahan Siaga Aktif. Dinyatakan demikian karena penduduk di desa dan kelurahan tersebut dapat mengakses dengan mudah pelayanan kesehatan dasar dan mengembangkan UKBM serta melaksanakan *surveillance* berbasis masyarakat (pemantauan penyakit, kesehatan ibu dan anak, gizi, lingkungan dan perilaku), kedaruratan kesehatan dan penanggulangan bencana, serta penyehatan lingkungan sehingga masyarakatnya menerapkan Perilaku Hidup Bersih dan Sehat (PHBS).

1. Posyandu

Posyandu merupakan salah satu bentuk UKBM yang dikelola dan diselenggarakan dari, oleh, untuk dan bersama masyarakat, untuk memberdayakan dan memberikan kemudahan kepada masyarakat dalam memperoleh pelayanan kesehatan dasar bagi masyarakat terutama ibu, bayi dan anak balita. Dalam menjalankan fungsinya, Posyandu diharapkan dapat melaksanakan 9 program prioritas dinas kesehatan tahun 2023 yaitu Kampanye Zero Stunting, Zero Angka Kematian Ibu (AKI) dan Angka Kematian Bayi (AKB), STBM Award, Kabupaten Kota Sehat, Peningkatan Pelayanan Kesehatan Di Desa Sangat Terpencil, Bebas Pasung, Penguatan Sarana dan Prasarana Fasilitas Kesehatan, Peningkatan Sumber

Daya Manusia (SDM) Kesehatan dan Puskesmas Kreatif.

Berdasarkan laporan Puskesmas jumlah Posyandu dalam 5 (lima) tahun 2019 – 2023 cenderung mengalami peningkatan namun mengalami penurunan pada tahun 2023 dengan jumlah posyandu 644 unit. Penurunan jumlah posyandu ini disebabkan terjadinya peningkatan jumlah balita yang ada sehingga dibutuhkan penambahan posyandu, diharapkan nantinya semua balita mendapat pelayanan kesehatan, penurunan posyandu saat ini terkait peranan pemerintah daerah termasuk kader. Berikut gambaran jumlah Posyandu dari tahun 2019 – 2023 dapat dilihat di bawah ini.

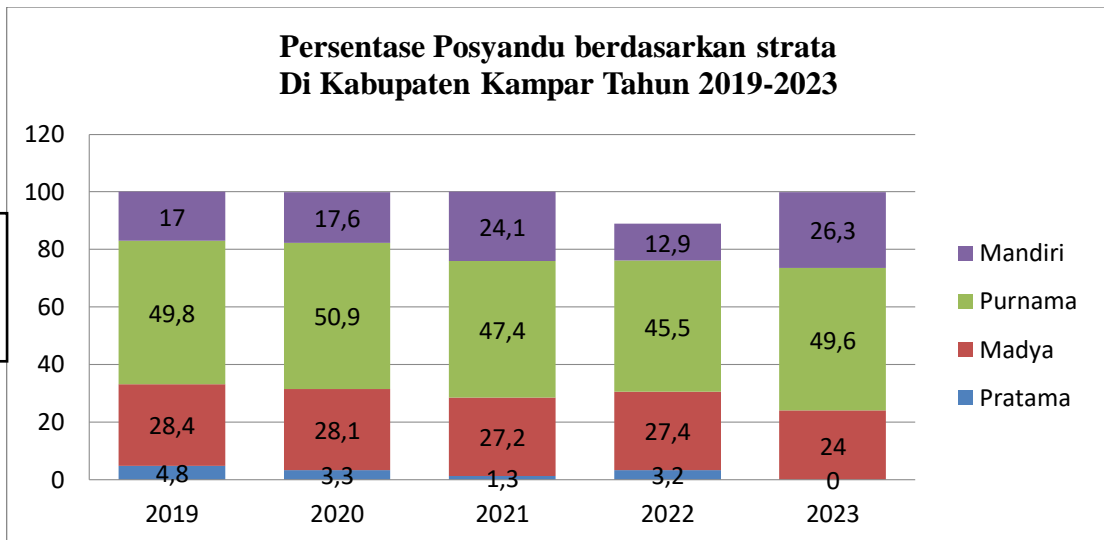


a. Cakupan Posyandu Menurut Strata

Jumlah seluruh Posyandu di Kabupaten untuk tahun 2023 ada sebanyak 644 unit, dari seluruh jumlah Posyandu tersebut terbagi atas 4 jenis Posyandu yakni Posyandu Pratama, Posyandu Madya, Posyandu Purnama dan Posyandu Mandiri. Di Kabupaten Kampar persentase Posyandu Pratama dan Madya untuk tahun 2023 mengalami penurunan, sedangkan Posyandu Purnama dan Mandiri mengalami peningkatan.

Dengan peningkatan strata posyandu purnama dan posyandu mandiri, ini artinya terjadi peningkatan peran serta masyarakat dalam memelihara kesehatan masyarakat khususnya kesehatan ibu dan anak. Jumlah persentase posyandu berdasarkan strata di Kabupaten tahun 2018-2022 dapat terlihat pada gambar dibawah ini :

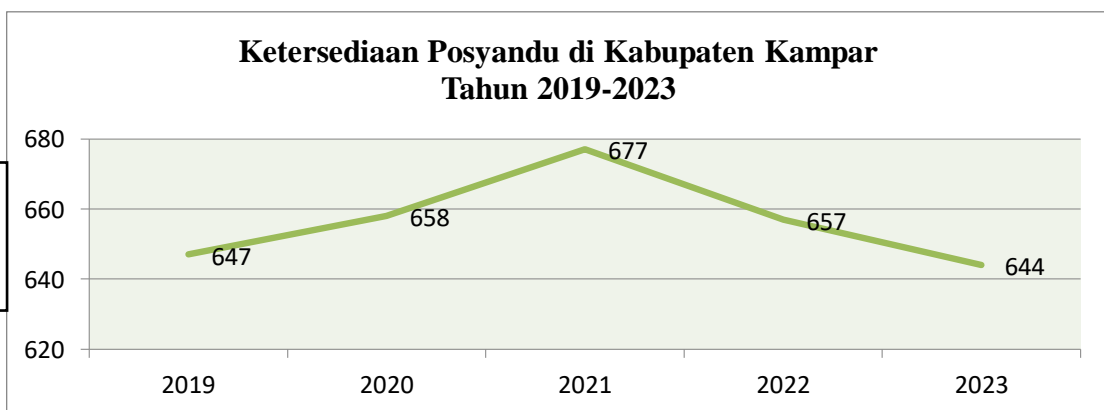
Grafik 2.16



Pada grafik di atas juga dapat dilihat diketahui bahwa proporsi terbesar ada di posyandu madya diikuti oleh Posyandu purnama, dan proporsi terendah adalah posyandu pratama dan mandiri. Namun bila Posyandu tersebut dilihat dari segi kualitatif (strata purnama dan strata mandiri) maka yang dikatakan dengan Posyandu purnama merupakan Posyandu yang sudah dapat melaksanakan kegiatan lebih dari 8 kali per tahun, dengan rata-rata jumlah kader sebanyak lima orang atau lebih, cakupan kelima kegiatan utamanya lebih dari 50%, mampu menyelenggarakan program tambahan, serta telah memperoleh sumber pembiayaan dari dana sehat yang dikelola oleh masyarakat yang pesertanya masih terbatas yakni kurang dari 50% KK di wilayah kerja Posyandu.

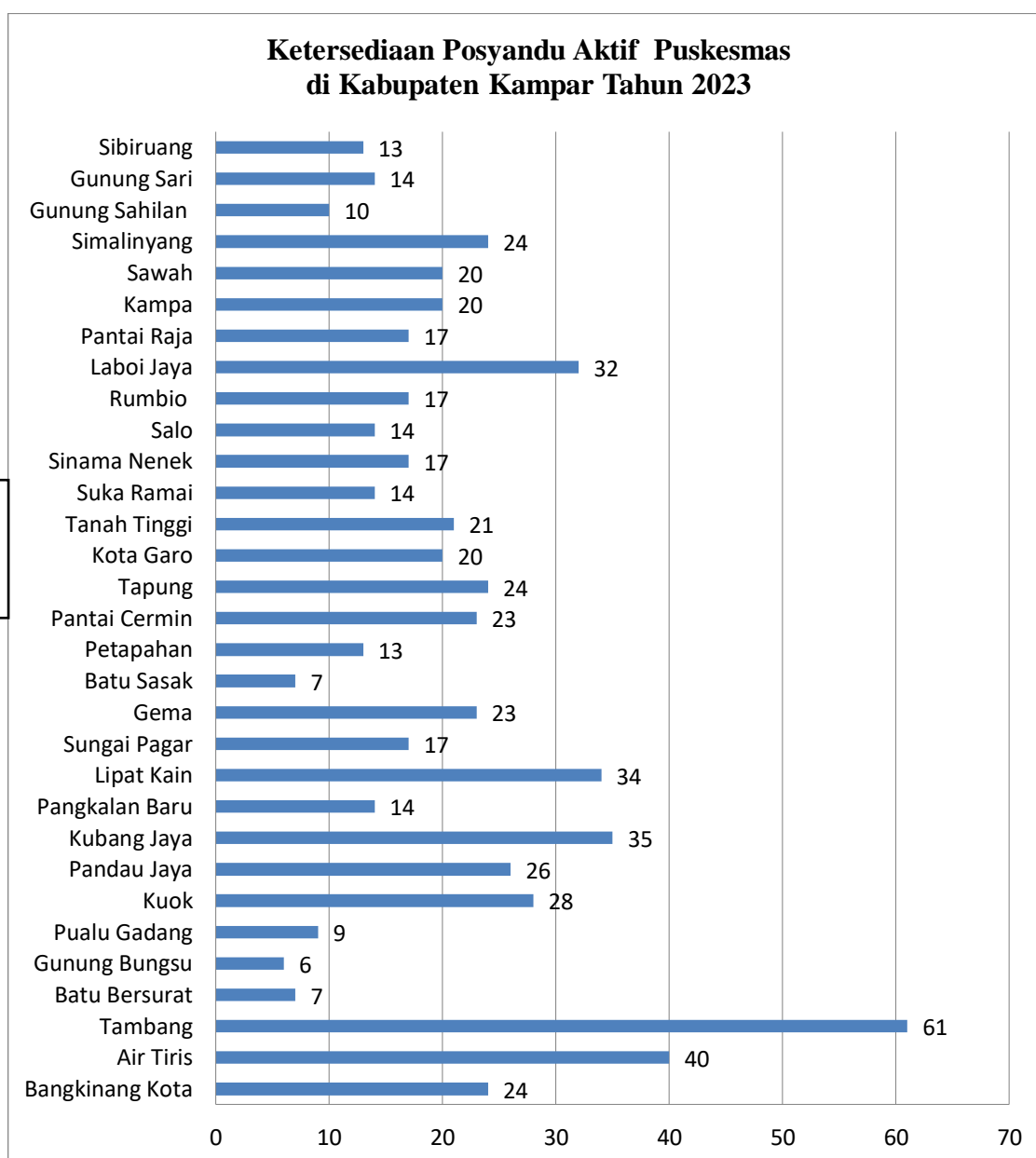
Untuk menilai keaktifan posyandu yang ada pada suatu daerah dapat dilihat dari jumlah posyandu purnama dan mandiri yang ada di wilayah tersebut. Gambaran Posyandu aktif yang dimiliki oleh Kabupaten Kampar selama kurun waktu 5 (lima) tahun sejak tahun 2019- 2023 dapat dilihat dari gambar dibawah ini.

Grafik 2.17



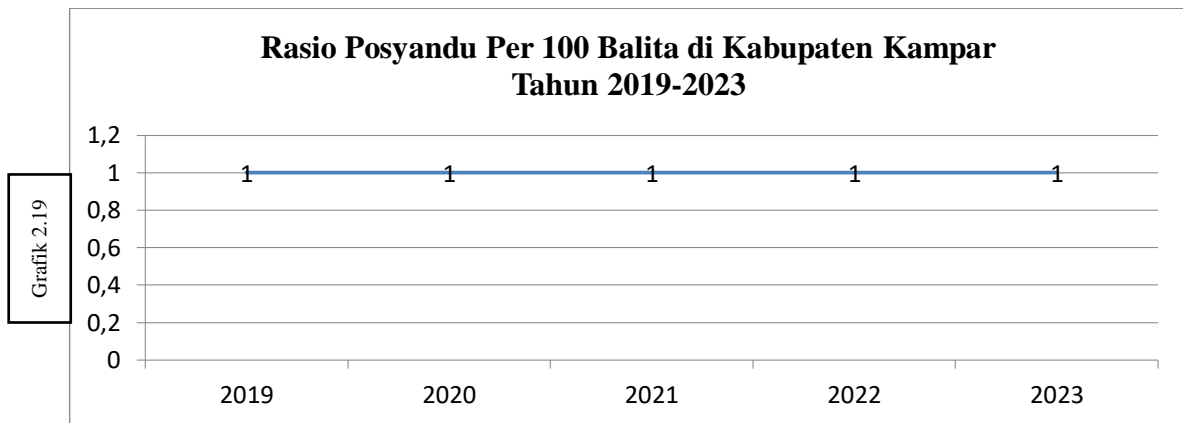
Posyandu aktif di Kabupaten Kampar selama 5 (Lima) tahun terakhir cenderung mengalami peningkatan, walaupun pada tahun 2022 terjadi penurunan posyandu aktif menjadi 69,4% tetapi pada tahun 2023 terjadi peningkatan kembali 100%.

Untuk Wilayah seluruh Kerja Puskesmas memiliki posyandu aktif masih harus tetap mempertahankan statusnya maka perlu adanya upaya menggerakkan pemberdayaan masyarakat agar menyadari penting perilaku hidup bersih dan sehat. Karena posyandu harus tetap mendapat perhatian dari semua sektor/pihak terkait, termasuk didalamnya adalah dengan mengoptimalkan fungsi Posyandu.



Grafik 2.18

b. Rasio Posyandu Per 100 Balita



Dalam kurun waktu 5 (lima) tahun ini sejak tahun 2019 sampai dengan tahun 2023, rasio posyandu di Kabupaten Kampar telah mencapai 1 (satu). Artinya 1 posyandu melayani untuk 100 orang balita, dengan demikian kegiatan Posyandu dapat lebih optimal kepada masyarakat. Untuk melihat gambaran rasio posyandu per 100 balita selama 5 (lima) tahun terakhir 2019 – 2023 dapat dilihat dari gambar diatas.

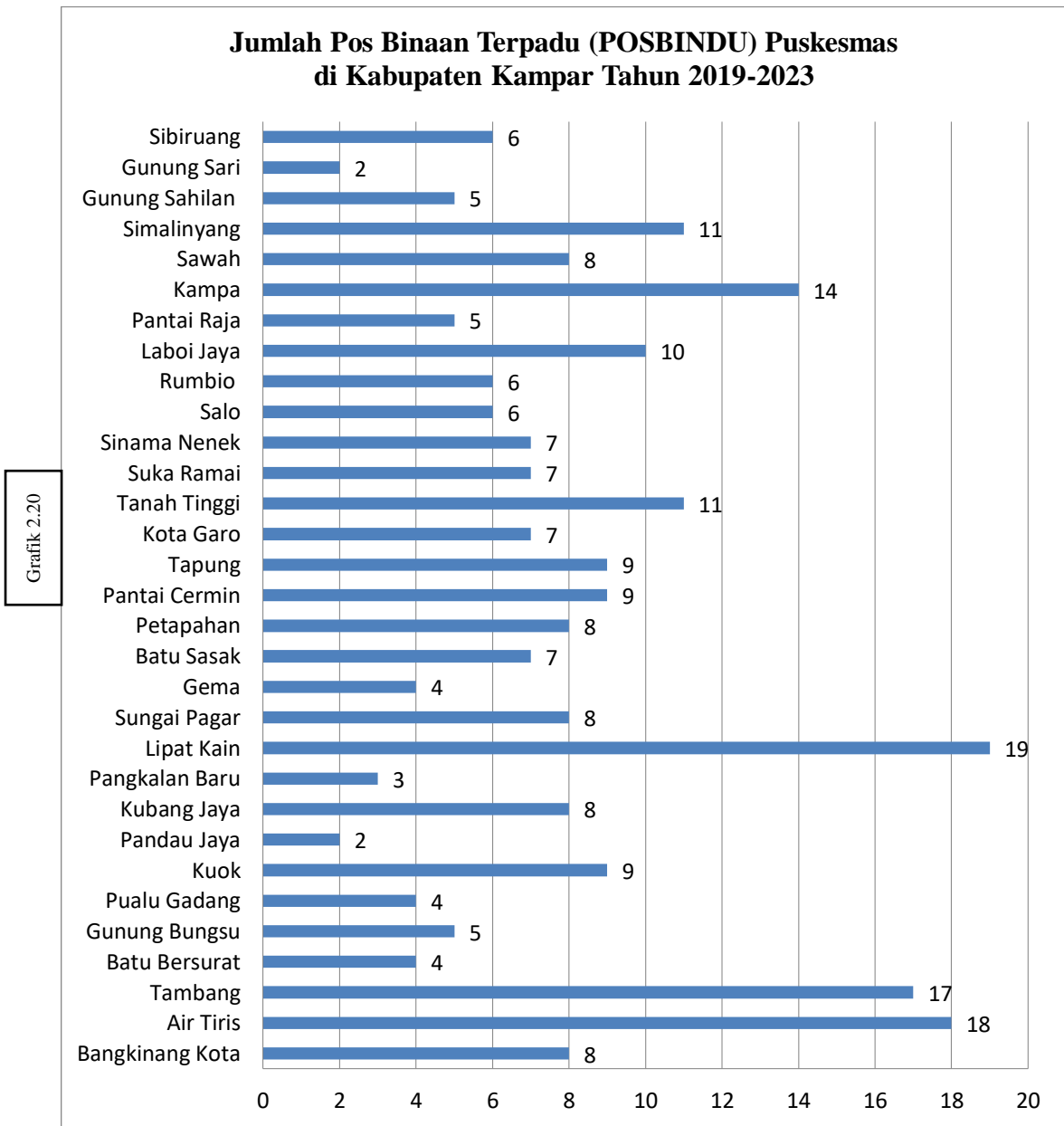
2. Posbindu PTM (Penyakit Tidak Menular)

Pos Binaan Terpadu (POSBINDU) adalah kegiatan monitoring dan deteksi dini faktor resiko penyakit tidak menular terintegrasi serta gangguan akibat kecelakaan dan tindakan kekerasan dalam rumah tangga yang dikelola oleh masyarakat melalui pembinaan terpadu. Tujuan utama kegiatan Posbindu PTM adalah untuk meningkatkan peran serta masyarakat dalam pencegahan dan penemuan dini faktor risiko PTM mencakup semua masyarakat usia 15 tahun ke atas baik itu dengan kondisi sehat, masyarakat beresiko maupun masyarakat dengan kasus PTM. Posbindu PTM bertujuan untuk :

- Memberikan penyuluhan dan upaya agar tidak sampai menjadi masyarakat yang beresiko terkena penyakit PTM Bagi masyarakat beresiko.
- Mengenali faktor resiko PTM yang ada dan upaya mengurangi jumlah maupun intensitas faktor resiko tersebut agar tidak menjadi penyakit PTM.
- Mengontrol dan menjaga kesehatan secara optimal baik dengan upaya preventif seperti penyuluhan dan kuratif melalui sistem rujukan Posbindu PTM ke Puskesmas.

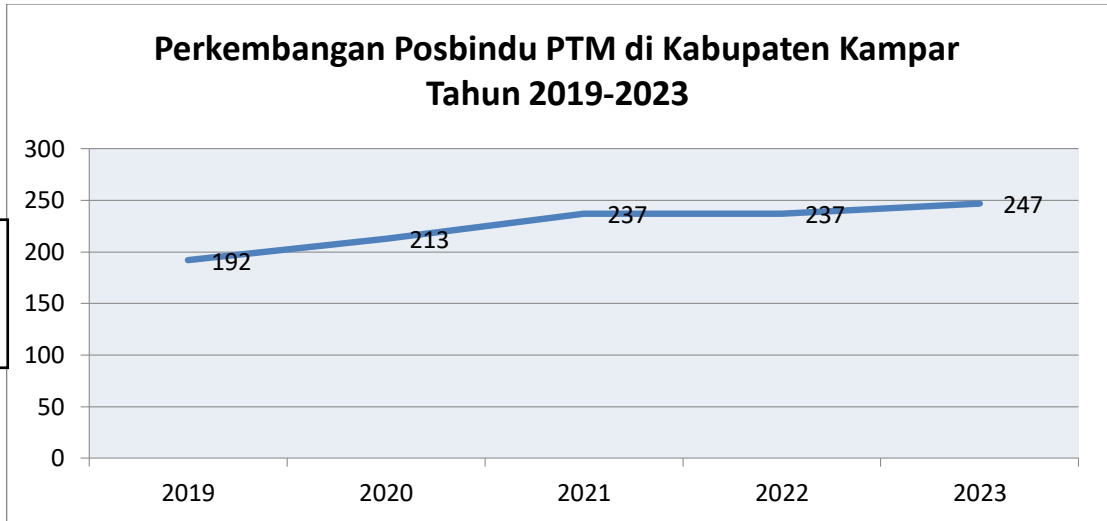
Dengan adanya Posbindu warga dapat mengetahui dan menanggulangi penyakit agar tidak menjadi parah. Pelaksanaan Posbindu di Kabupaten Kampar tahun 2023 berjumlah 247 unit yang tersebar di 31 Puskesmas.

Gambaran penyebaran Posbindu PTM di Kabupaten Kampar dapat dilihat dari grafik dibawah ini :



Sedangkan untuk perkembangan posbindu PTM di Kabupaten Kampar dapat dilihat dari grafik dibawah ini.

Grafik 2.21



BAB 3

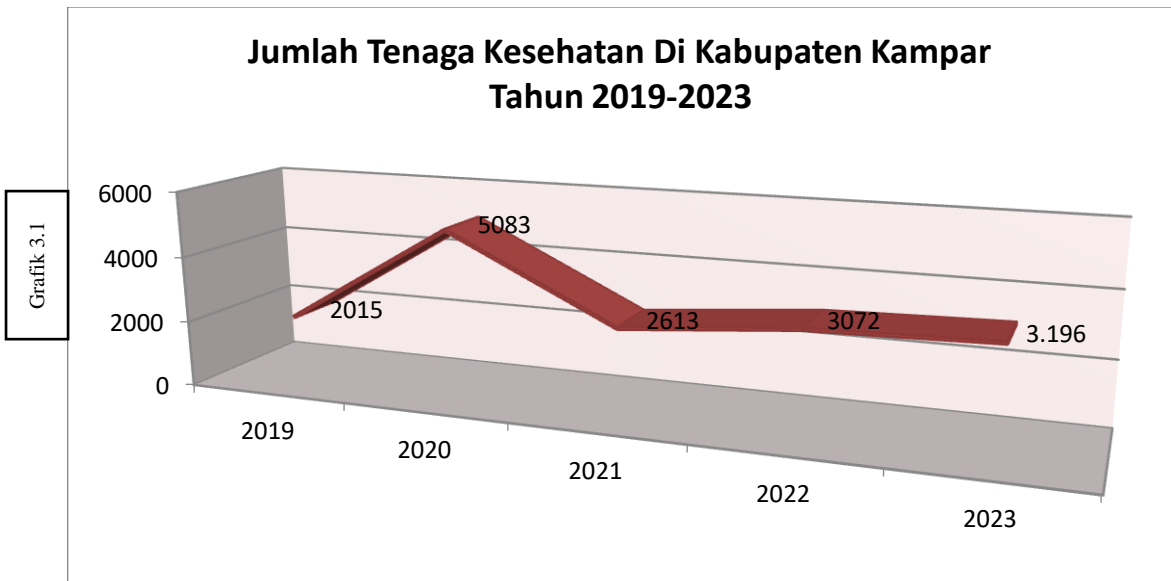
SUMBER DAYA KESEHATAN MANUSIA

Salah satu faktor pendukung dalam penyediaan pelayanan kesehatan yang berkualitas yaitu ketersediaan sumber daya kesehatan, yang diharapkan dapat meningkatkan derajat kesehatan masyarakat. Undang-Undang Nomor 36 Tahun 2009 tentang kesehatan menyatakan bahwa sumber daya di bidang kesehatan adalah segala bentuk dana, tenaga, perbekalan kesehatan, sediaan farmasi dan alat kesehatan serta fasilitas pelayanan kesehatan dan teknologi yang dimanfaatkan untuk menyelenggarakan upaya kesehatan yang dilakukan oleh Pemerintah, Pemerintah Daerah, dan/atau masyarakat. Pada bab ini sumber daya kesehatan menyajikan gambaran keadaan tenaga kesehatan di Puskesmas dan Rumah Sakit wilayah Kabupaten Kampar.

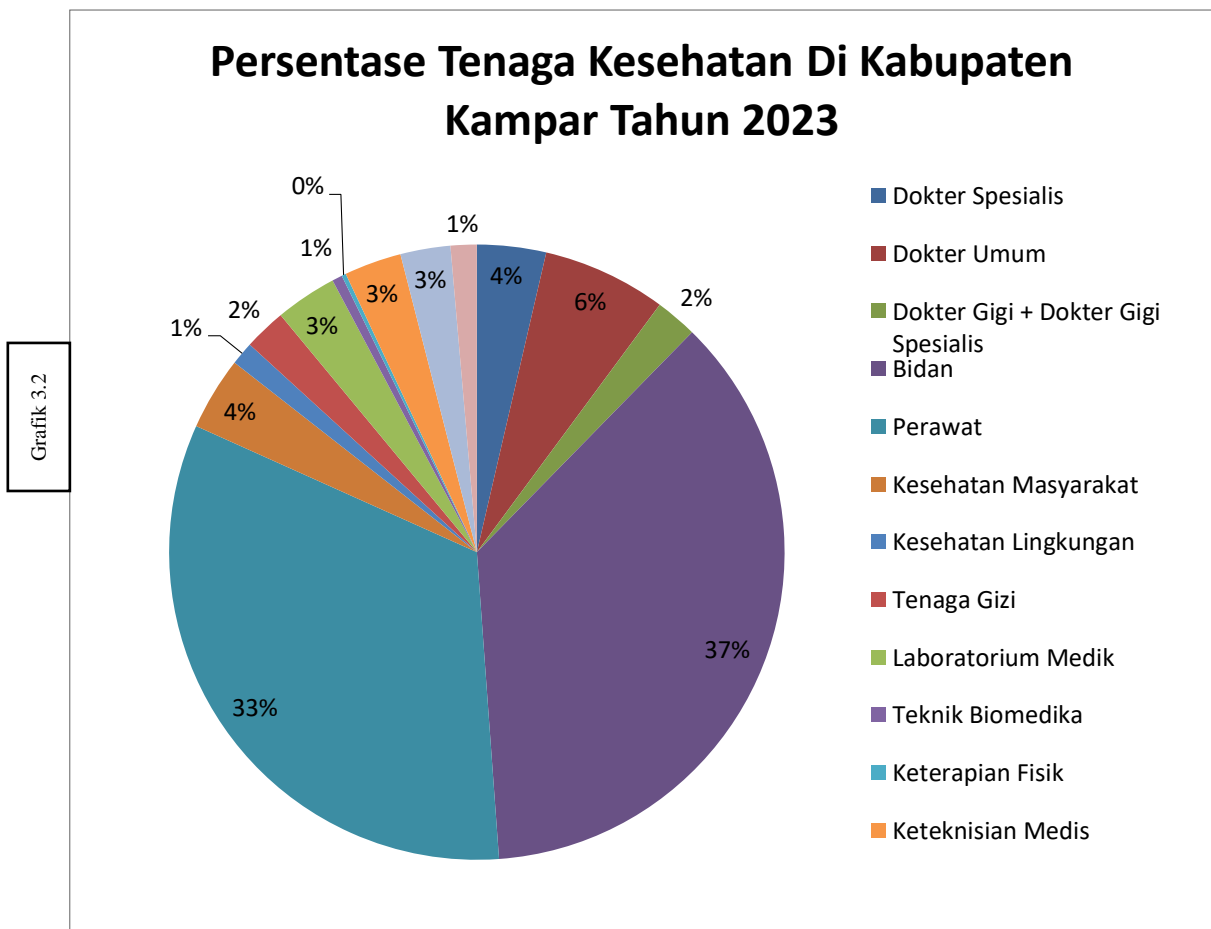
Tenaga kesehatan memiliki peranan penting untuk meningkatkan kualitas pelayanan kesehatan yang maksimal kepada masyarakat agar masyarakat mampu untuk meningkatkan kesadaran, kemauan, dan kemampuan hidup sehat sehingga akan terwujud derajat kesehatan yang setinggi-tingginya sebagai investasi bagi pembangunan sumber daya manusia yang produktif secara sosial dan ekonomi serta sebagai salah satu unsur kesejahteraan umum.

Tenaga kesehatan merupakan kunci utama dalam keberhasilan pencapaian tujuan pembangunan bidang kesehatan. Berdasarkan Undang-Undang Nomor 36 Tahun 2014 tentang Tenaga Kesehatan, tenaga kesehatan adalah setiap orang yang mengabdikan diri dalam bidang kesehatan serta memiliki pengetahuan dan keterampilan melalui pendidikan di bidang kesehatan yang untuk jenis tertentu memerlukan kewenangan untuk melakukan upaya kesehatan. Sumber daya manusia kesehatan yang disajikan pada bab ini lebih diutamakan pada kelompok tenaga kesehatan. Dalam Peraturan Presiden Nomor 32 Tahun 1996 tentang Tenaga Kesehatan memutuskan bahwa tenaga kesehatan terdiri dari tenaga medis, tenaga keperawatan, tenaga kefarmasian, tenaga kesehatan masyarakat, tenaga gizi, tenaga keterampilan fisik dan tenaga keteknisian medis.

Data jumlah tenaga kesehatan diperlukan untuk mengetahui ketersediaan dan kekurangan tenaga kesehatan. Dan jumlah keseluruhan tenaga kesehatan yang tersebar di Puskesmas dan Rumah Sakit di Kabupaten Kampar selama 5 (Lima) tahun terus mengalami peningkatan, dapat dilihat dari jumlah tenaga kesehatan tahun 2019-2023.



Tenaga kesehatan terbanyak berdasarkan jumlah rasio penduduk di Kabupaten Kampar adalah tenaga keperawatan sebesar 118 , Bidan 106, Dokter 32.7 ,Kefarmasian 12.9 , Kesehatan Masyarakat 12,4 dan jumlah tenaga kesehatan yang paling sedikit adalah dokter gigi 7.4 , tenaga gizi 7.1, kesehatan lingkungan 3.9 dan keterampilan fisik masing-masing 0.1%.



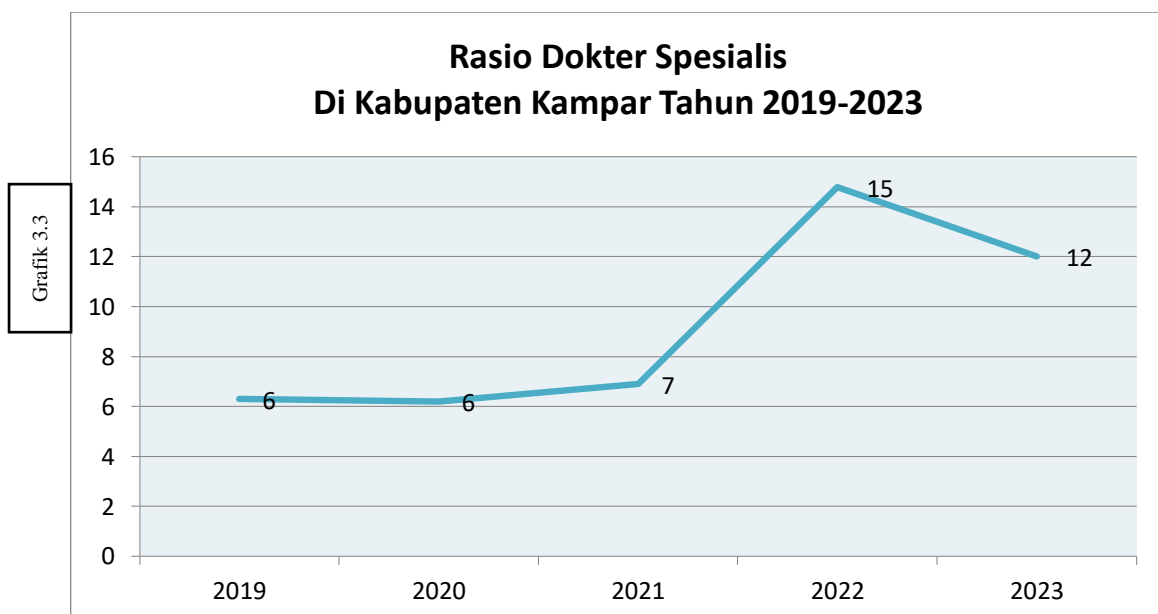
Berdasarkan data jumlah tenaga kesehatan yang bekerja sesuai dengan tugas dan fungsinya dan estimasi jumlah penduduk, dapat disusun rasio tenaga kesehatan di Kabupaten Kampar. Jumlah tenaga kesehatan yang digunakan adalah jumlah tenaga kesehatan yang bekerja sesuai dengan fungsinya.

Rasio tenaga kesehatan terhadap jumlah penduduk digunakan sebagai indikator untuk mengukur ketersediaan tenaga kesehatan guna mencapai target pembangunan kesehatan tertentu. Untuk target rasio tenaga kesehatan di Kabupaten Kampar Berdasarkan Keputusan Menteri Koordinator Bidang Kesejahteraan Rakyat Nomor 54 Tahun 2013 tentang Rencana Pengembangan Tenaga Kesehatan Tahun 2011 – 2025.

A. Jumlah Dan Rasio Tenaga Medi(Dokter Umum, Spesialis, Dokter Gigi) Di Sarana Kesehatan

1. Rasio Dokter Spesialis

Rasio tenaga dokter spesialis di Kabupaten Kampar pada tahun 2023 adalah 12 per 100.000 penduduk artinya pada tahun 2023 ini di Kabupaten Kampar untuk 100.000 penduduk dilayani oleh 12 orang dokter spesialis. Rasio ini meningkat bila dibandingkan dengan tahun 2019 (11 per 100.000 penduduk). Selama 5 tahun ini rasio tenaga dokter spesialis sudah mencapai target ketersediaan dokter spesialis di Provinsi Riau (11 per 100.000 penduduk). Untuk gambaran rasio dokter spesialis di Kabupaten Kampar tahun dalam lima tahun terakhir (2019-2023) dapat dilihat pada gambar dibawah ini.



Grafik 3.4



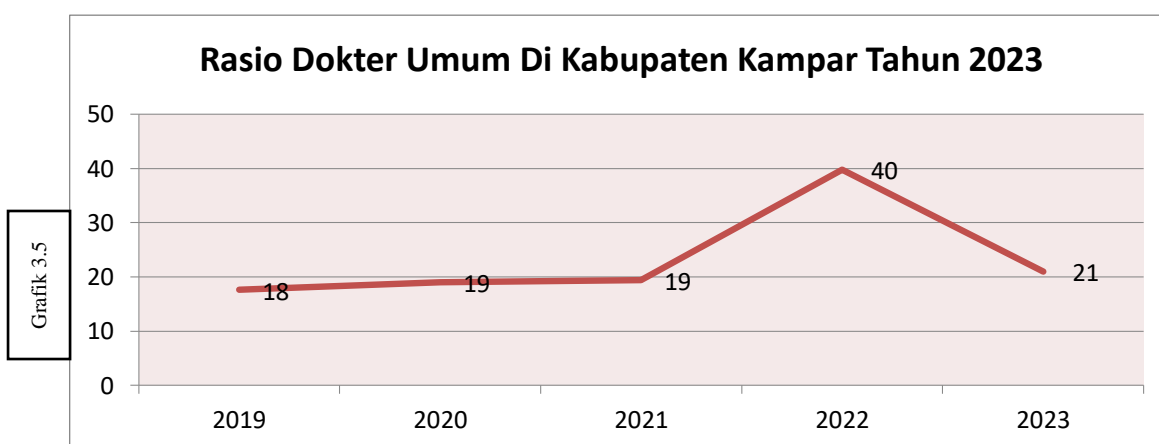
Bila dilihat penyebaran tenaga dokter spesialis di Kabupaten Kampar tahun 2023 ini di Kabupaten Kampar baru 3 (tiga) tidak ada Rumah sakit yang mencapai target rasio dokter spesialis (11 per 100.000 penduduk. Gambaran penyebaran tenaga dokter spesialis dapat dilihat pada gambar grafik diatas

Rasio dokter spesialis ini secara Kabupaten belum mencapai target, karena permasalahannya pada penyebarannya dokter spesialis yang belum merata terjadi di seluruh Kabupaten/Kota di Provinsi Riau. Penempatan dokter spesialis masih terfokus di ibu Kota Provinsi saja yakni di Kota Pekanbaru dengan rasio yang sangat tinggi 48 per100.000 penduduk meningkat dibandingkan tahun 2020 sebesar 45,9 per100.000 penduduk, rasio dokter spesialis di Kota Pekanbaru ini sangat jauh dibandingkan dengan rasio dokter spesialis di Kabupaten lainnya. Karena setelah Kota pekanbaru maka selanjutnya Kabupaten Bengkalis sebesar 14 per100.000 penduduk dan Kota Dumai sebesar 10 per100.000 penduduk. Dan Kabupaten Kampar (4 per100.000 penduduk) dan kabupaten Kuantan Singingi (5 per100.000 penduduk) merupakan kabupaten yang memiliki rasio dokter spesialis yang sangat kecil.

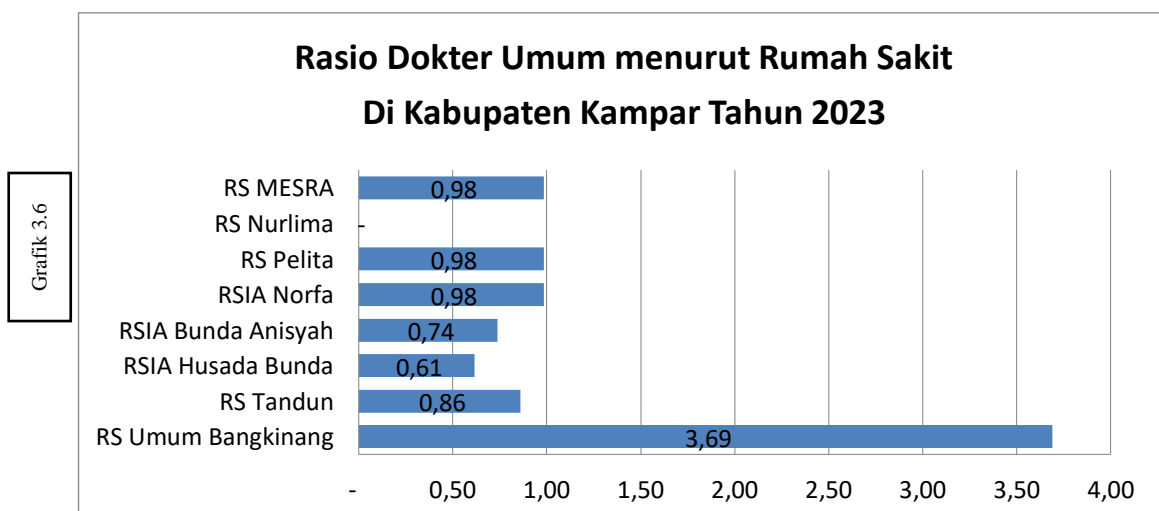
Kondisi ini harus segera menjadi perhatian pemerintah daerah maupun pemerintah pusat, karena dengan adanya penempatan tenaga dokter spesialis yang sangat tidak merata ini, maka untuk masa yang akan datang perlu pemerataan penempatan dan penambahan dokter spesialis khususnya untuk penanganan kedaruratan dan perluasan pemerataan pelayanan kesehatan, mengingat lokasi dan geografis Provinsi Riau dan khususnya Kabupaten Kampar yang terdiri dari daerah-daerah sulit.

2. Rasio Dokter umum

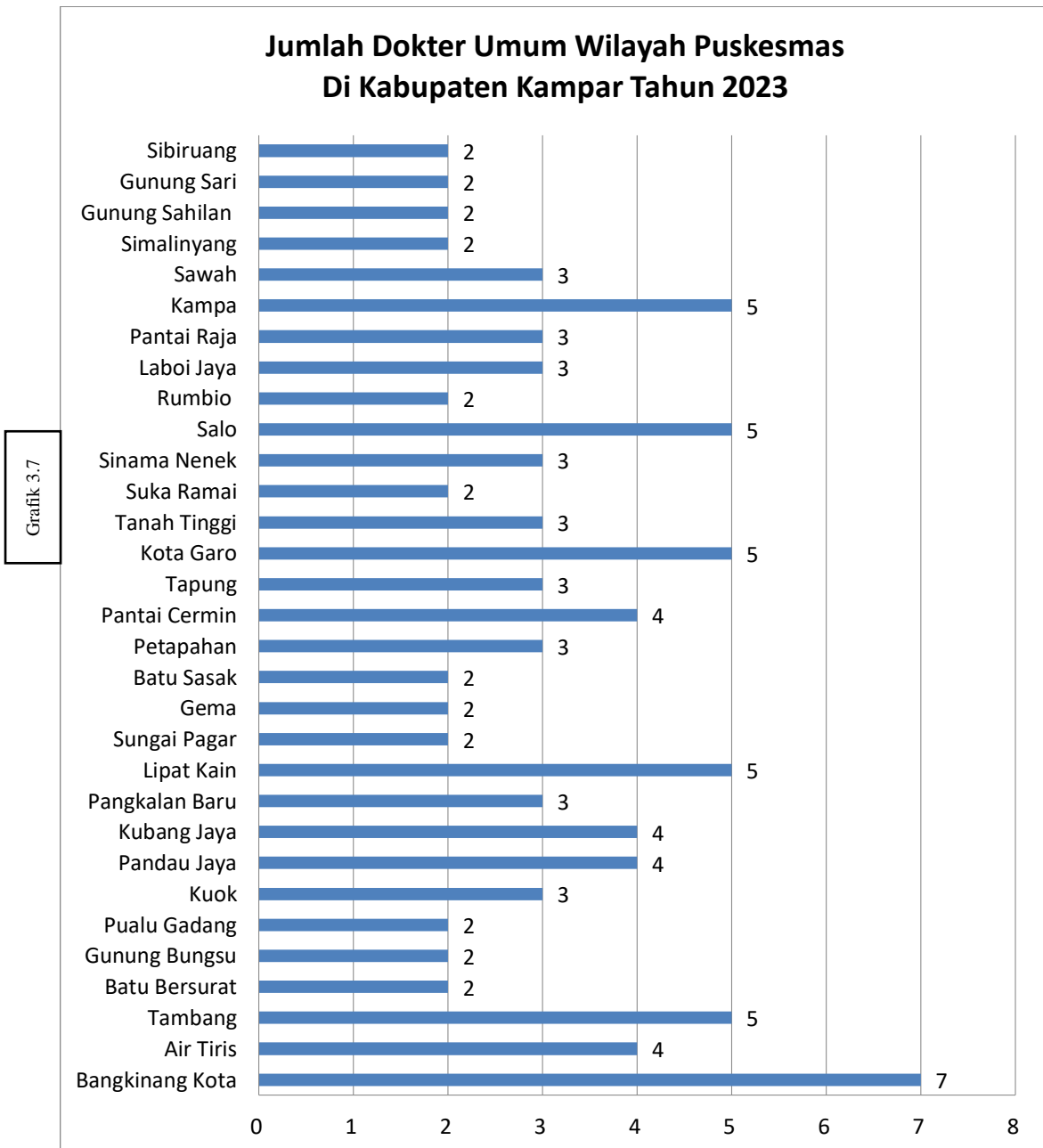
Rasio dokter umum terhadap jumlah penduduk digunakan sebagai indikator untuk mengukur ketersediaan tenaga dokter umum untuk mencapai target pembangunan kesehatan pada tahun tertentu. Rasio dokter umum di Kabupaten Kampar untuk 5 (lima) tahun terakhir (2019 - 2023) rasio dokter umum terus mengalami peningkatan, hanya pada tahun 2023 ini rasio tenaga dokter umum per 100.000 penduduk sebesar 21 terjadi penurunan dibandingkan tahun 2022 rasio dokter umum per 100.000 penduduk sebesar 39,8 per100.000 penduduk. Rasio tenaga dokter umum Kabupaten Kampar pada tahun 2023 masih jauh dari target tahun 2025 sebesar 45 per100.000 penduduk. Masih rendahnya rasio tenaga dokter umum ini menjadi penyebab utama kendala dalam melaksanakan pelayanan kesehatan kepada masyarakat.



Gambaran ketersediaan dokter umum di Kabupaten Kampar pada tahun 2023 dalam memberikan pelayanan kesehatan kepada masyarakat (untuk 100.000 penduduk) dilayani sekitar 72 orang tenaga dokter umum. Gambaran lebih jelasnya rasio dokter umum di Kabupaten Kampar dapat dilihat dari gambar dibawah ini.



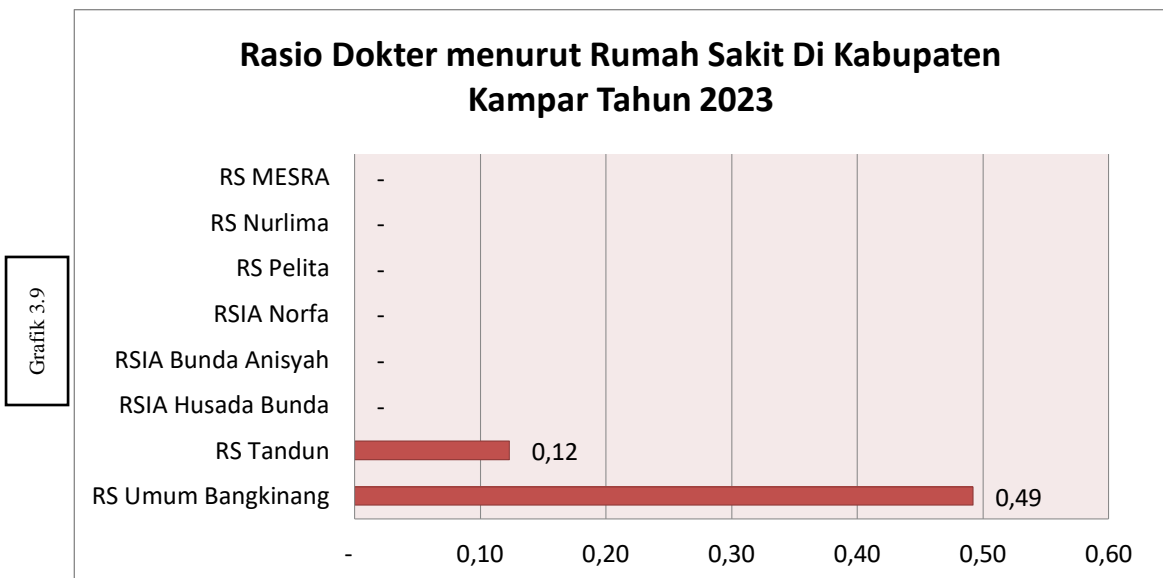
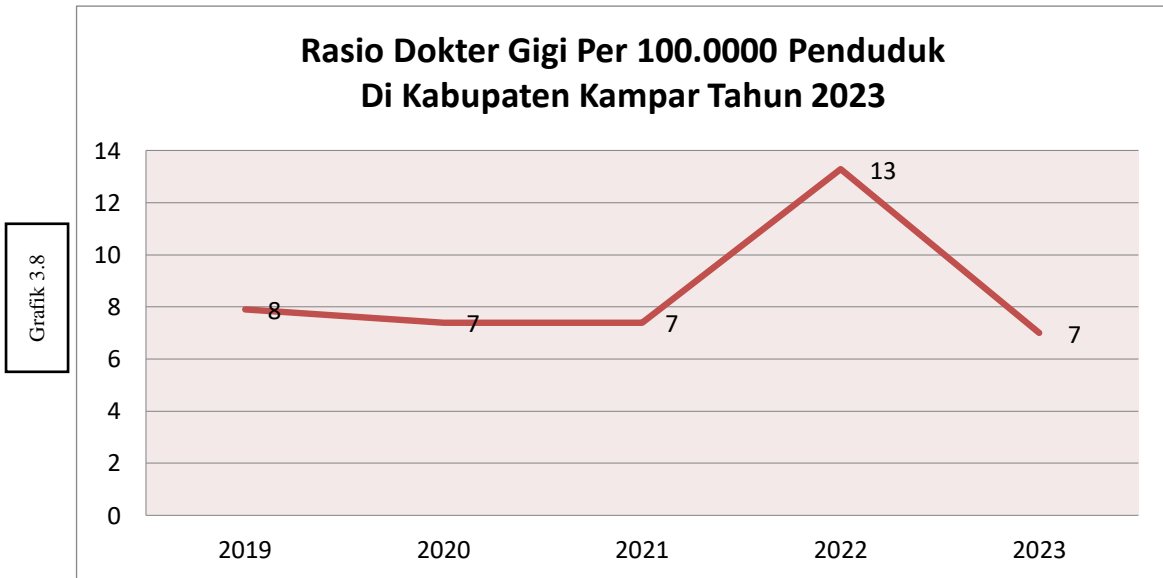
Dari grafik diatas Terlihat tidak meratanya tenaga dokter umum. kesenjangan ketersediaan tenaga dokter umum ini menimbulkan masalah dalam pelayanan kesehatan terutama di daerah-daerah. Kondisi ini harus menjadi perhatian dari Pemerintah baik ditingkat pusat maupun daerah. Karena nanti kondisi ini terkait dengan pelayanan kesehatan kepada masyarakat. Gambar dapat dilihat seperti dibawah ini.



3. Rasio Dokter Gigi

Kabupaten Kampar pada tahun 2023 berjumlah 58 orang dengan rasio dokter gigi sebesar 7 per100.000 penduduk, artinya untuk tahun 2023 ini dalam memberikan

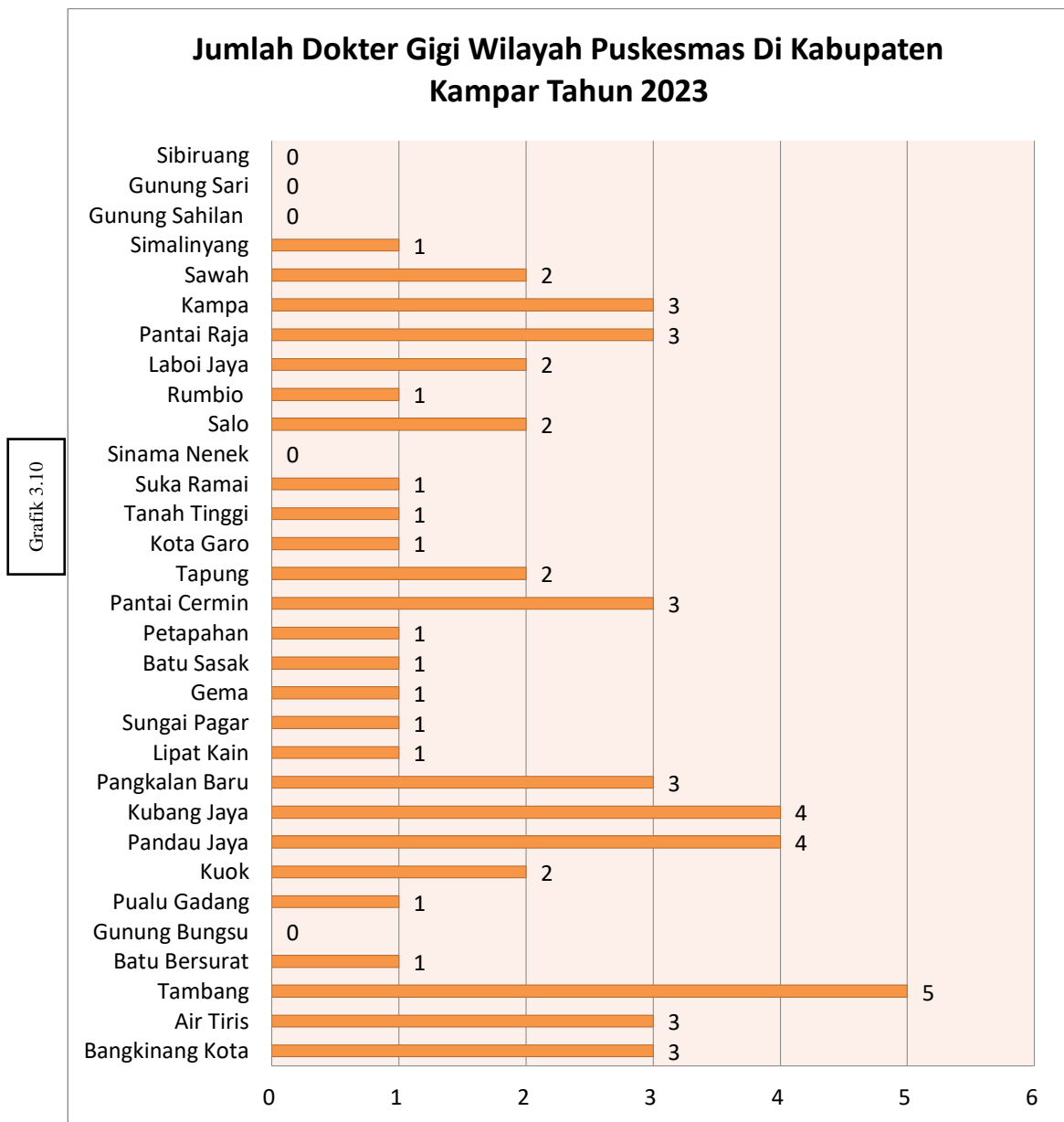
pelayanan kesehatan gigi masyarakat diberikan oleh 7 dokter gigi kepada 100.000 penduduk. Rasio ini mengalami penurunan, bila dibandingkan dengan tahun sebelumnya. Gambaran rasio dokter gigi per 100.000 penduduk di Kabupaten Kampar selama 5 (lima) tahun terakhir sejak tahun 2019-2023 dapat dilihat pada gambar dibawah ini.



Rasio dokter gigi di Kabupaten Kampar tahun 2023 ini belum memenuhi target kebutuhan tenaga dokter gigi yakni 7 orang per 100.000 penduduk terjadi penurunan dibandingkan dengan Tahun 2022.

Dari 31 Puskesmas hanya ada di Kabupaten Kampar masih ada beberapa Puskesmas yang tidak memiliki Tenaga Dokter Gigi. Kondisi ini harus menjadi perhatian Pemerintah mengingat kekurangan tenaga dokter gigi di Puskesmas Hal ini terkait dengan pelayanan kesehatan gigi pada masyarakat. Untuk jumlah dokter gigi

terhadap per 100.000 penduduk menurut Puskesmas pada tahun 2023 terlihat pada gambar dibawah ini.

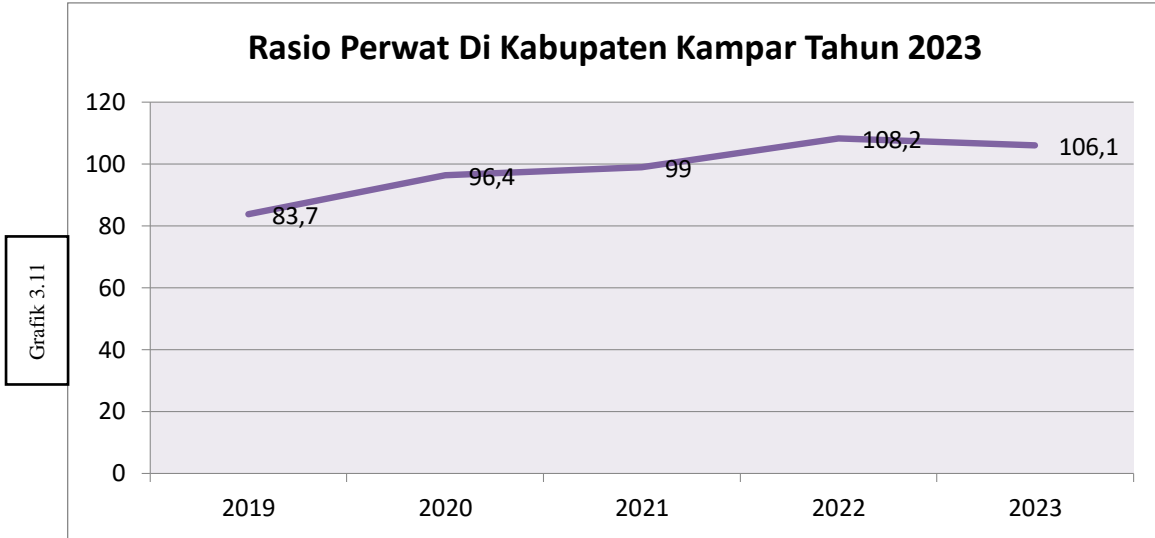


B. Jumlah Dan Rasio Tenaga Keperawatan (Bidan Dan Perawat) Di Sarana Kesehatan

1. Rasio Tenaga Perawat

Tenaga perawat di Kabupaten Kampar pada tahun 2023 berjumlah 863 orang dengan rasio tenaga perawat 106.1 per 100.000 penduduk, rasio tenaga perawat ini menurun dibandingkan pada tahun 2022 adalah 108.2 per 100.000 penduduk. Meskipun dalam Lima tahun terakhir ini rasio tenaga perawat ini cenderung mengalami peningkatan, namun rasio ini masih sangat jauh dari target rasio tenaga perawat pada tahun 2022 (180 per 100.000 penduduk). Ini artinya ketersediaan tenaga

kesehatan khususnya perawat penambahannya tidak sejalan dengan penambahan jumlah penduduknya yang cukup tinggi. Untuk melihat gambaran rasio perawat 100.000 penduduk di Kabupaten Kampar pada tahun 2019-2023 dapat dilihat dari gambar berikut ini.

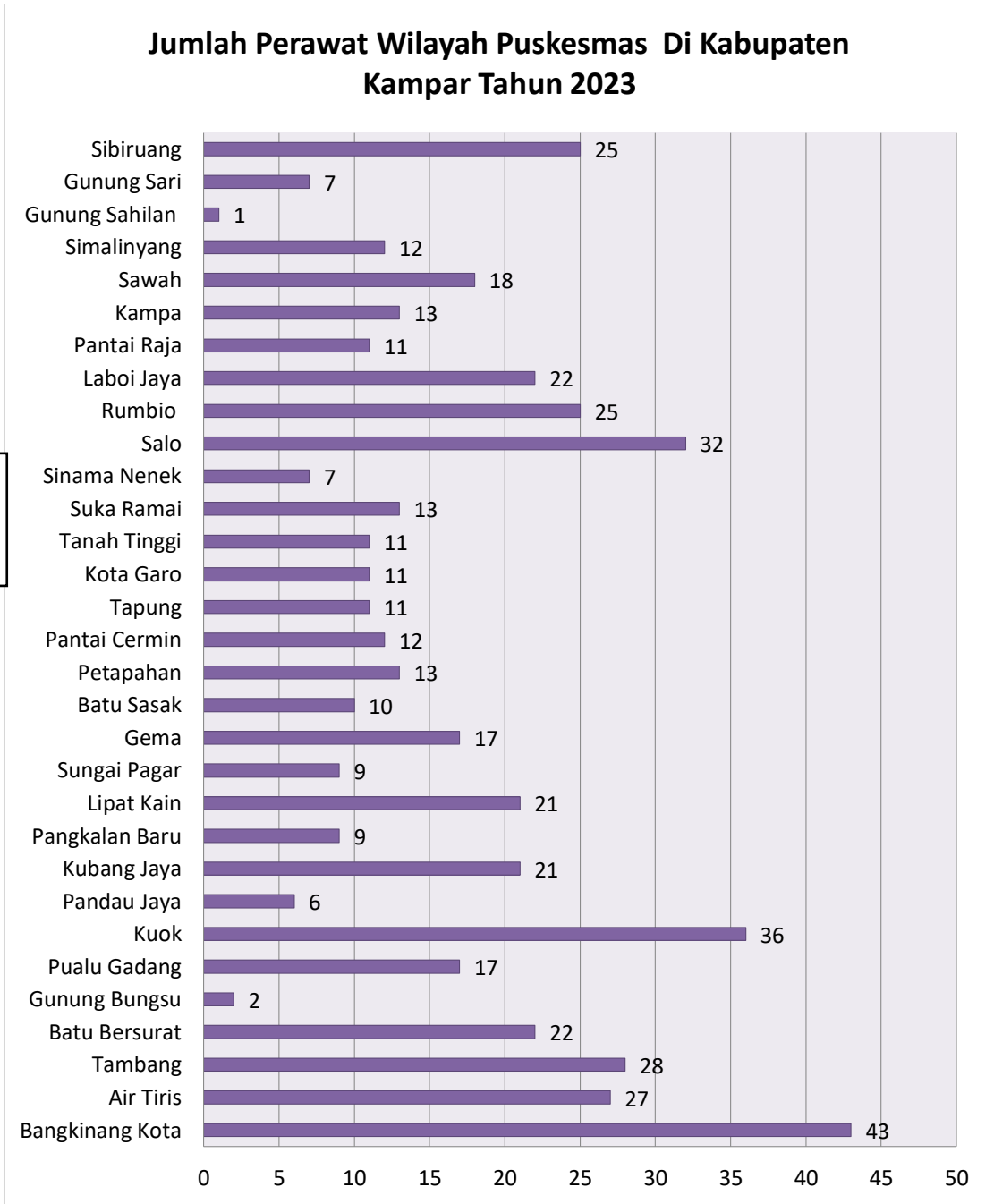


Penyebaran tenaga perawat di Kabupaten Kampar belum merata di wilayah kerja Rumah Sakit dan Puskesmas . Untuk melihat gambaran jumlah perawat di Kabupaten Kampar pada tahun 2023 dapat dilihat dari gambar berikut ini :



Hal ini harus menjadi fokus perhatian dari Pemerintah baik pusat maupun daerah guna meningkatkan pelayanan kesehatan kepada masyarakat khususnya pelayanan kesehatan di daerah. Untuk penyebaran tenaga perawat di Kabupaten Kampar tahun 2023 dapat di lihat pada gambar di bawah ini.

Grafik 3.13



Hal ini harus menjadi fokus perhatian dari Pemerintah baik pusat maupun daerah guna meningkatkan pelayanan kesehatan kepada masyarakat khususnya pelayanan kesehatan di daerah. Untuk penyebaran tenaga perawat di Kabupaten Kampar tahun 2023 dapat di lihat pada gambar diatas.

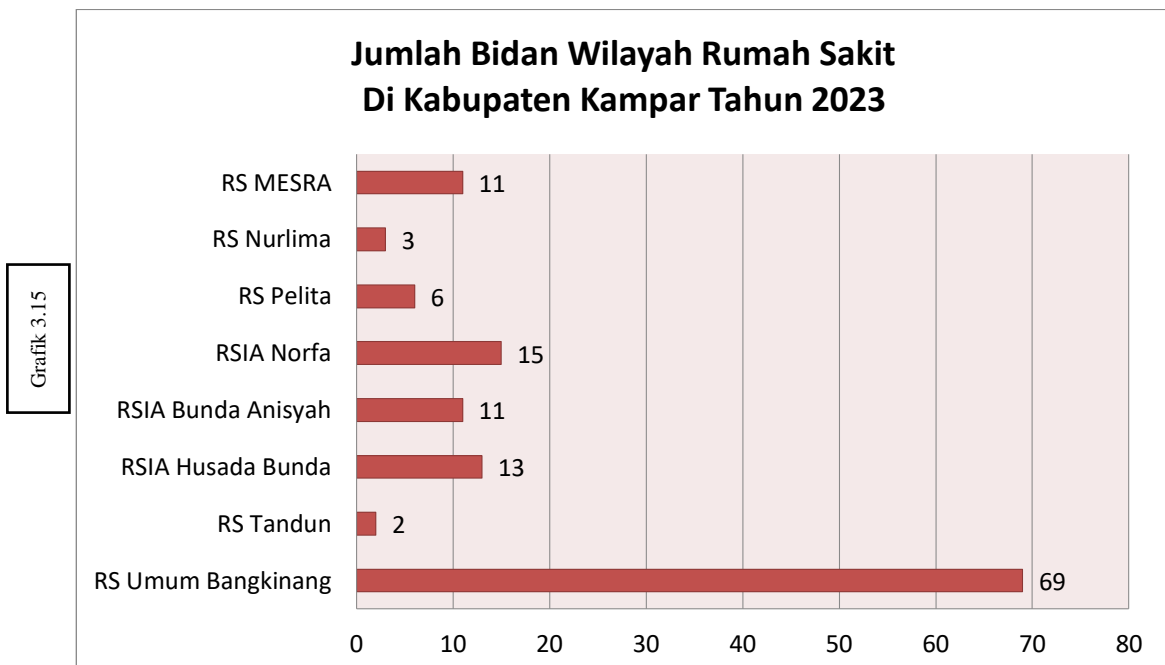
2. Rasio Tenaga Bidan

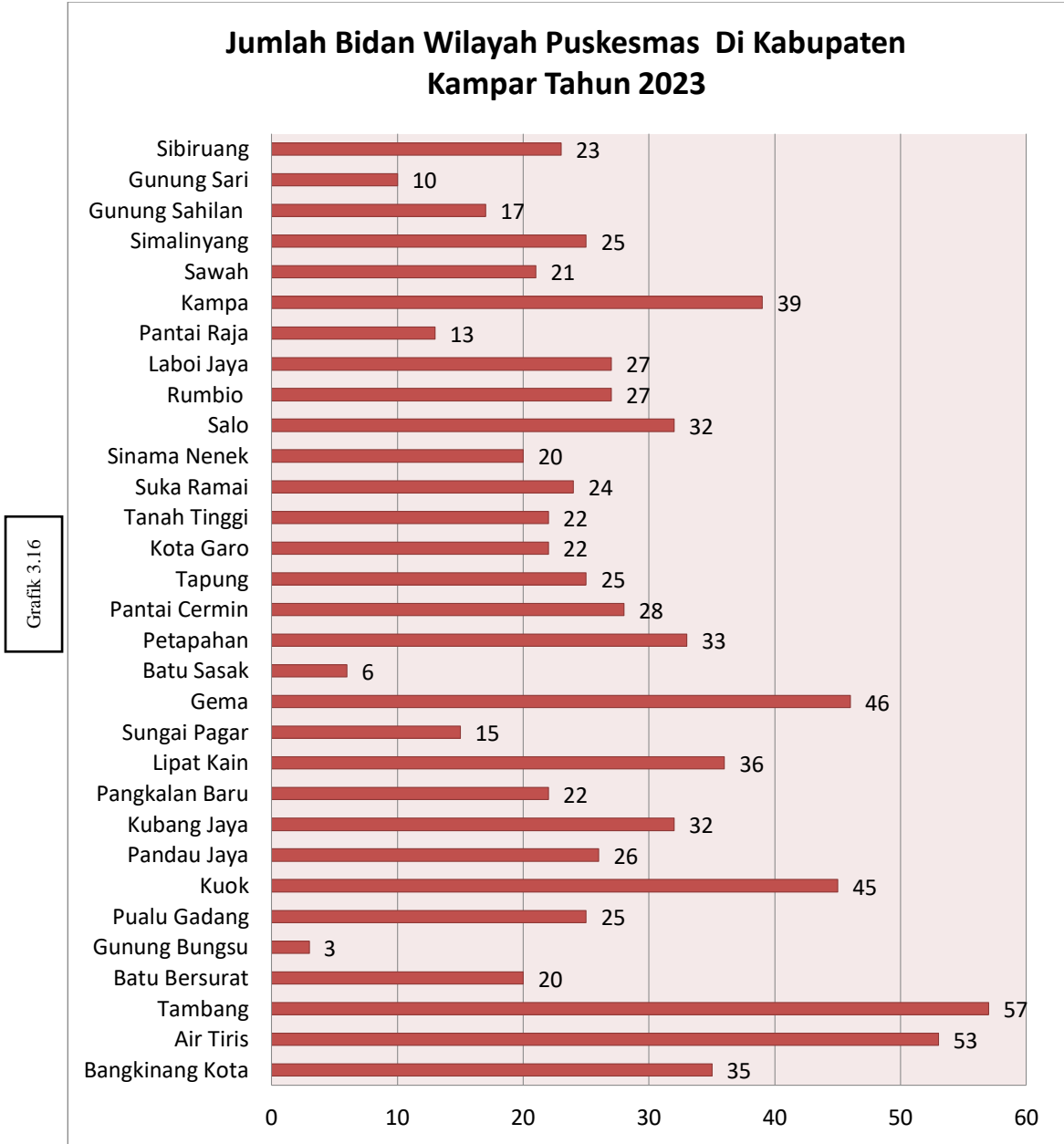
Tenaga Bidan di Kabupaten Kampar pada tahun 2023 berjumlah 959 orang dengan rasio 117.9 per 100.000 penduduk sebesar, rasio ini meningkat dibandingkan dengan rasio bidan pada tahun 2021 (117.5 per 100.000 penduduk). Rasio Bidan ini mengalami peningkatan dan mencapai target sebesar 120 per100.000 penduduk. Hal

ini telah dapat memenuhi standar pelayanan minimal (SPM) khususnya terkait dalam pelayanan kesehatan ibu dan anak.



Penyebaran tenaga bidan di Kabupaten Kampar telah merata, dari 7 Rumah Sakit dan 31 Puskesmas Kabupaten Kampar telah mencapai target rasio tenaga bidan tahun 2022 (124.8 per 100.000 penduduk). Lebih jelasnya bagaimana penempatan tenaga bidan di Kabupaten Kampar dapat dilihat dari gambar dibawah ini.





Grafik 3.16

C. Jumlah Dan Rasio Tenaga Kesehatan Masyarakat, Kesehatan Lingkungan, Dan Gizi Di Sarana Kesehatan

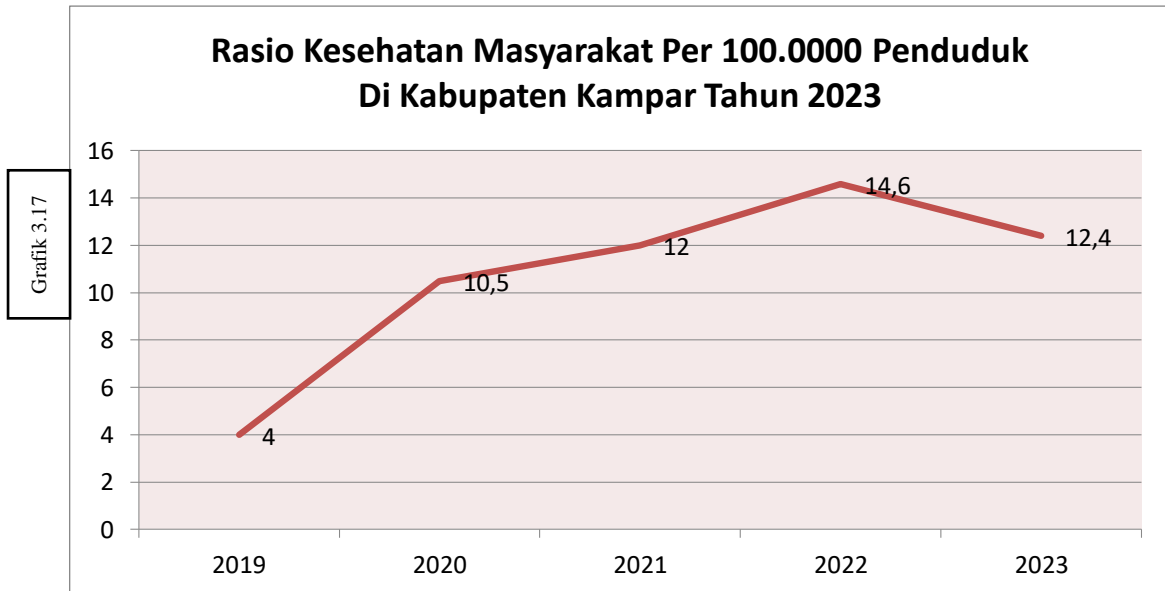
1. Tenaga Kesehatan Masyarakat

Tenaga kesehatan masyarakat di Provinsi Riau tahun 2022 berjumlah 119 orang dan terjadi peningkatan dibanding tahun 2021 berjumlah 119 orang. Sejalan dengan rasio tenaga kesehatan masyarakat dimana tahun 2023 sebesar 12.4 per100.000 penduduk menurun dibandingkan tahun 2022 (14.6 per100.000 penduduk).

Rasio tenaga kesehatan di Kabupaten Kampar selama 5 (lima) tahun ini belum ada yang mencapai target rasio tenaga masyarakat yakni 15 per 100.000 penduduk. Rasio tenaga kesehatan masyarakat yang masih jauh dari target ini menjadi kendala

dalam pelaksanaan pembangunan kesehatan kepada masyarakat, karena ketersediaan tenaga kesehatan masyarakat sangat dibutuhkan dalam menggerakkan dan meningkatkan kesadaran masyarakat akan pentingnya kesehatan.

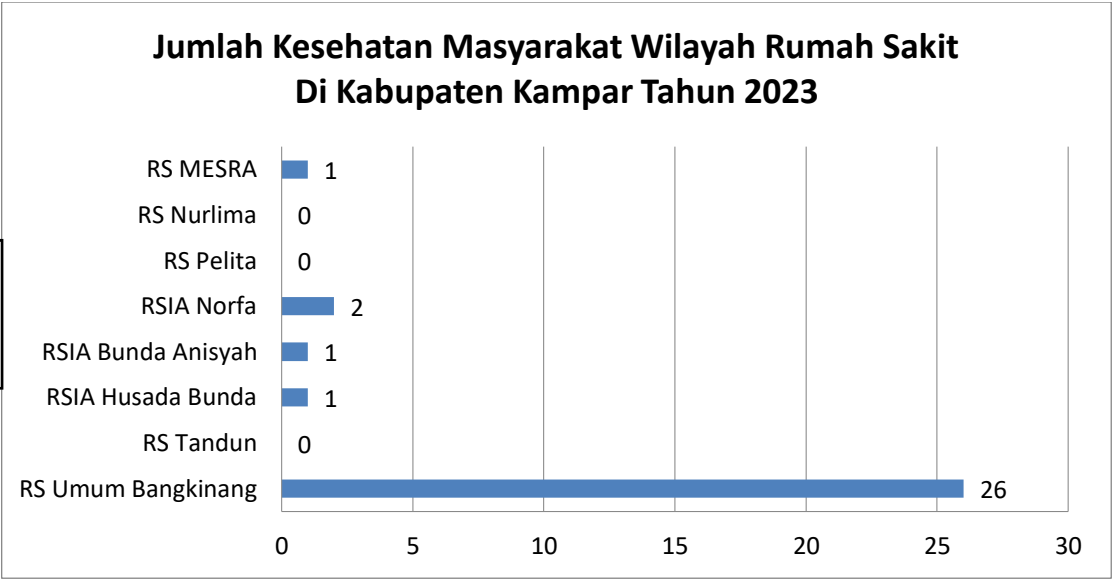
Untuk melihat gambaran rasio tenaga kesehatan masyarakat selama 5 tahun (2019 – 2023) dapat dilihat dari gambar berikut ini.



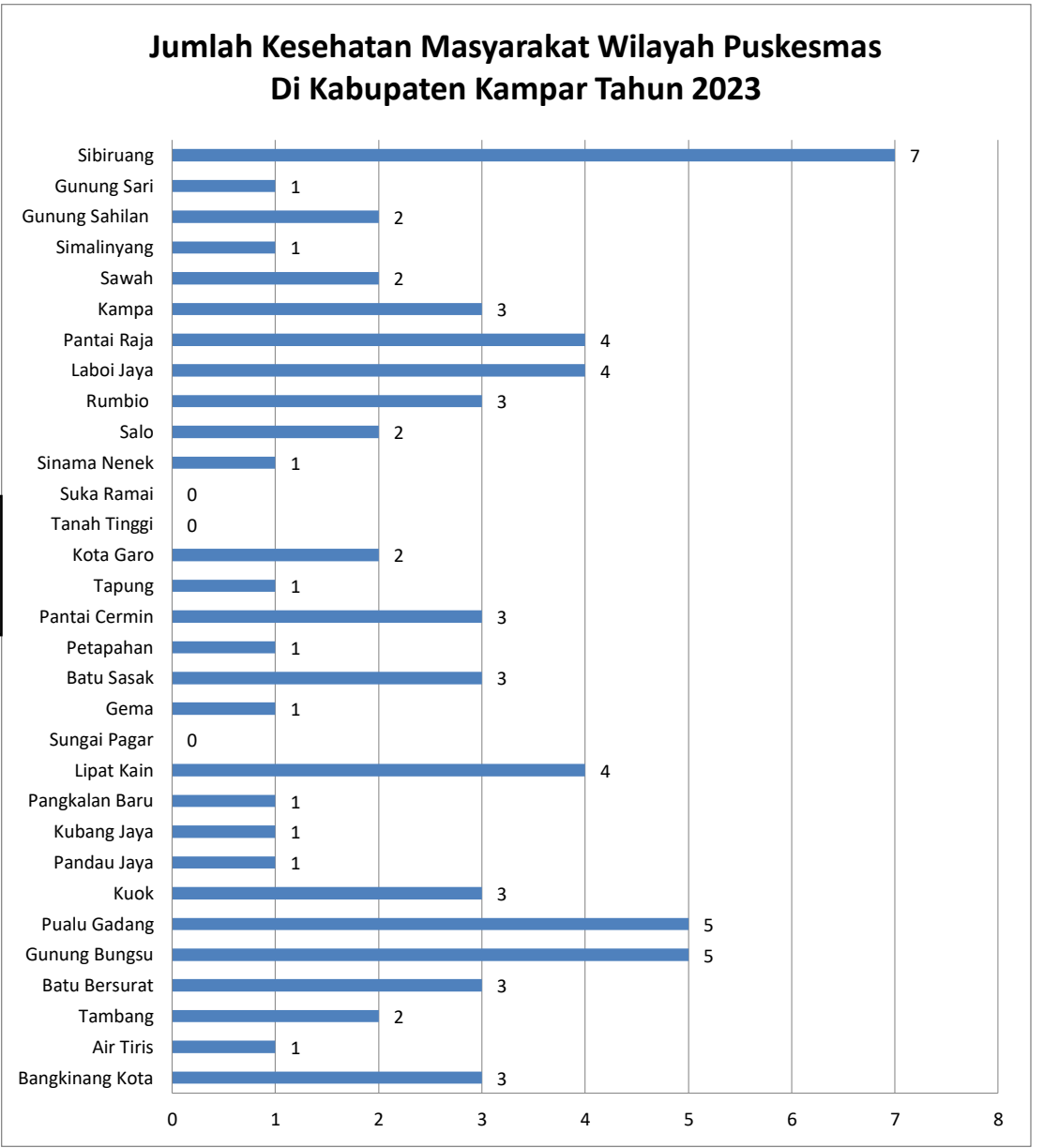
Bila dilihat dari penyebaran tenaga kesehatan masyarakat di Kabupaten Kampar, dalam 5 tahun terakhir terjadi peningkatan tetapi belum mencapai target rasio tenaga kesehatan masyarakat 15 per 100.000 penduduk dan penyebaran tenaga kesehatan masyarakat tidak merata di setiap Puskesmas.

Melihat kondisi ketersediaan tenaga kesehatan masyarakat yang belum terpenuhi di semua kabupaten/kota, hal ini menuntut komitmen dari Pemerintah daerah Kabupaten/Kota, Provinsi dan Pusat untuk memenuhi ketersediaan tenaga kesehatan masyarakat. Hal ini sangat penting guna menggerakkan masyarakat untuk perubahan perilaku hidup yang sehat. Dan rasio tenaga Kesehatan Masyarakat per 100.000 penduduk menurut Rumah Sakit dan Puskesmas tahun 2023 dapat dilihat pada gambar berikut ini.

Grafik 3.18

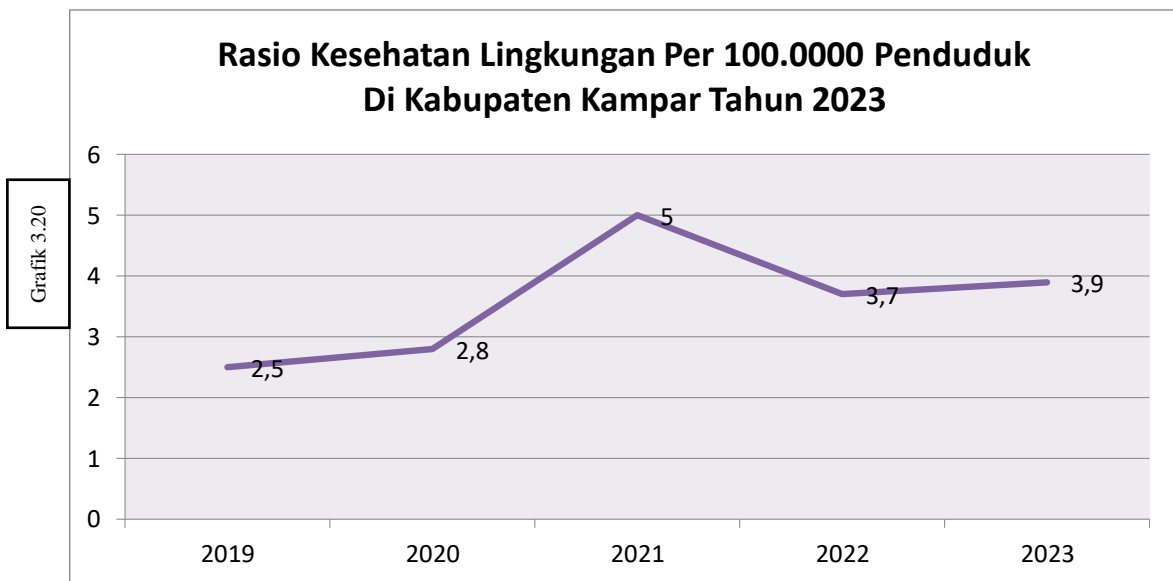


Grafik 3.19

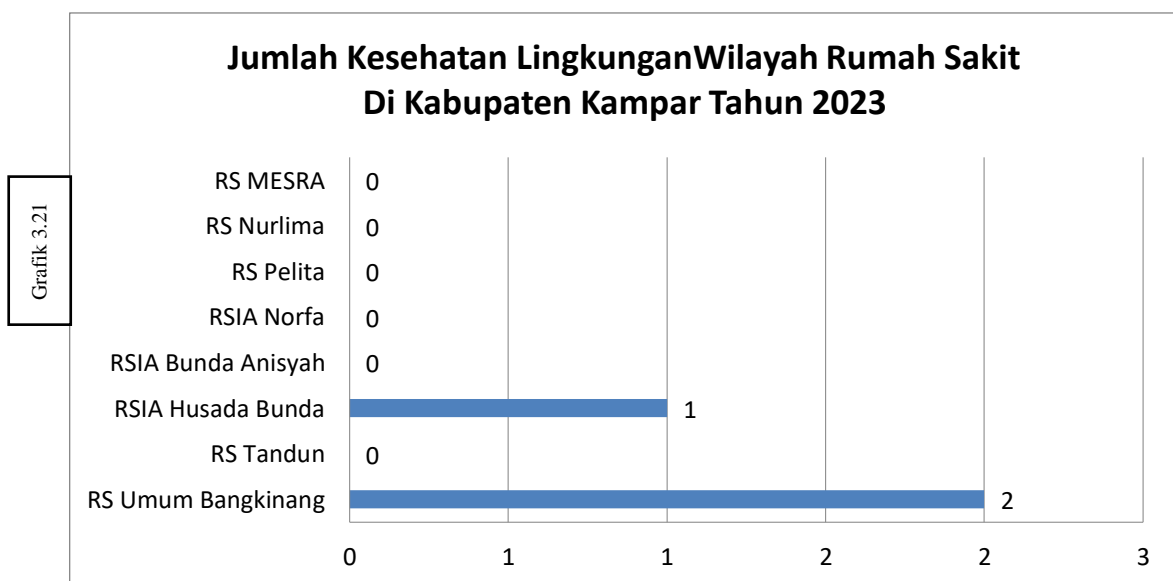


2. Tenaga Kesehatan Lingkungan

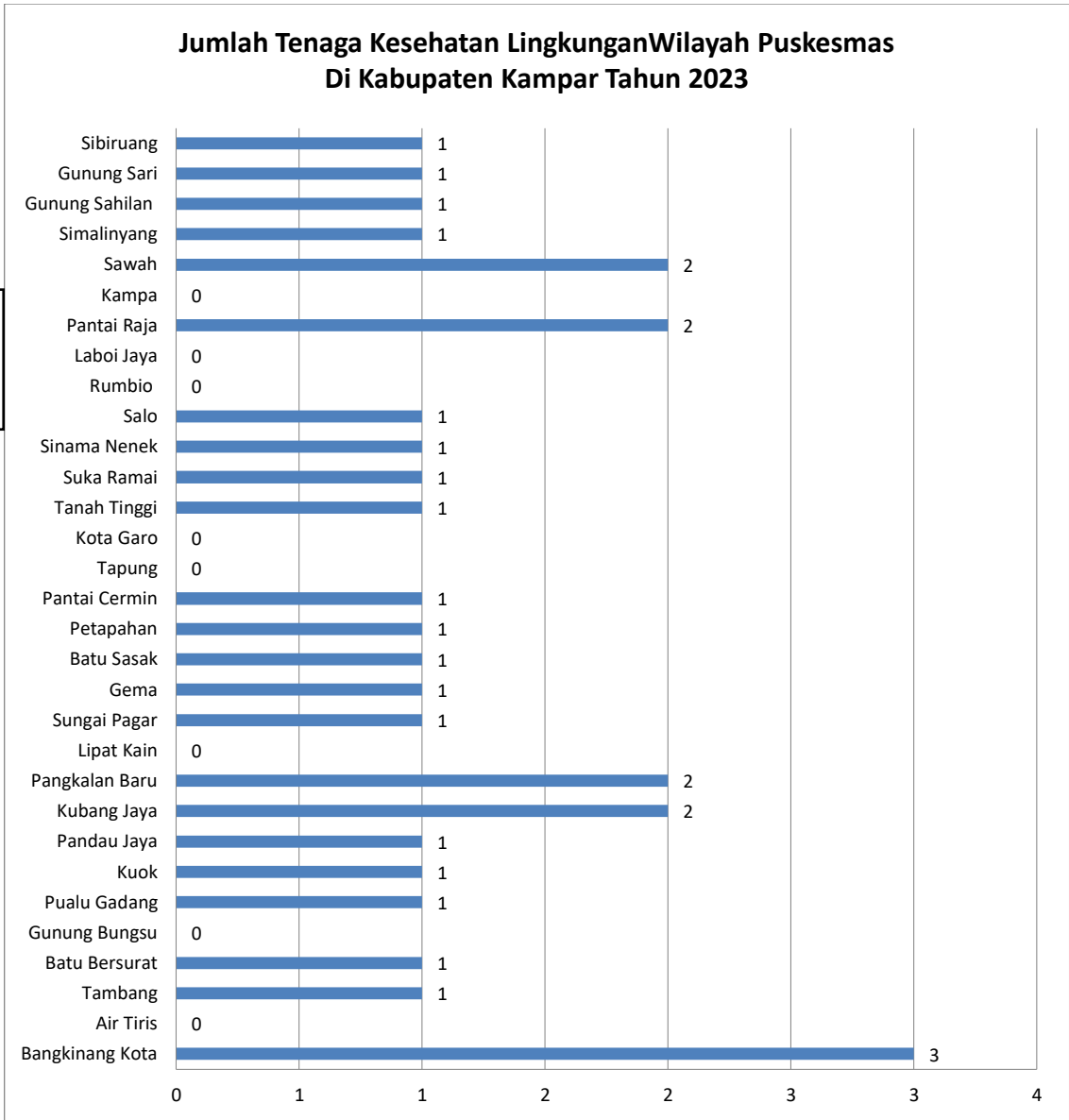
Tenaga kesehatan lingkungan adalah tenaga kesehatan yang telah memenuhi kualifikasi bidang kesehatan lingkungan yang terdiri dari sanitasi lingkungan, entomolog kesehatan, mikrobiolog kesehatan sesuai dengan peraturan perundang-undangan yang berlaku. Tahun 2023 ini Tenaga Kesehatan Lingkungan berjumlah 32 orang dengan rasio tenaga sebesar 3.9 per 100.000 penduduk sama dengan tahun sebelumnya. Dan rasio pada tenaga ini selama 5 tahun terakhir (2019-2023) masih sangat jauh dari rasio tenaga yang ideal yakni sebesar 18 per 100.000 penduduk. Gambaran 5 tahunnya dapat dilihat pada grafik dibawah ini :



Kemudian bila melihat penyebaran tenaga kesehatan lingkungan di Kabupaten Kampar pada Rumah Sakit dan Puskesmas dapat di lihat pada grafik di bawah ini.



Grafik 3.22

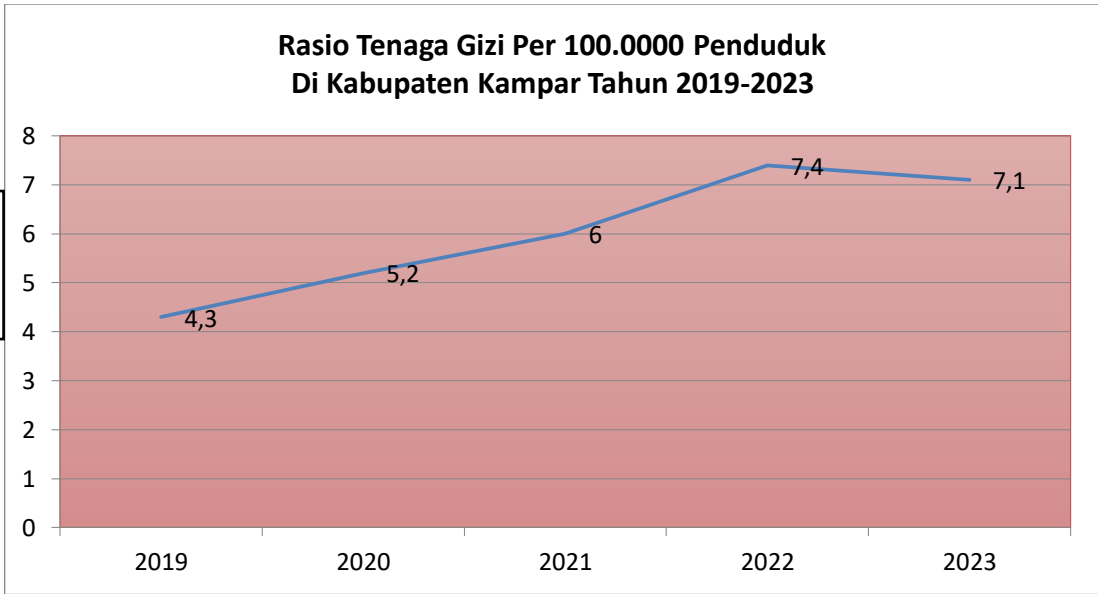


Rendahnya penempatan tenaga kesehatan di daerah harus menjadi perhatian Pemerintah guna menekan angka kesakitan pada masyarakat yang disebabkan oleh lingkungan, dimana penyebab masalah kesehatan terbesar adalah kondisi lingkungan yang tidak sehat.

3. Tenaga Gizi

Tenaga gizi adalah tenaga kesehatan yang telah memenuhi kualifikasi bidang gizi yang terdiri dari nutrisionis dan dietisien sesuai dengan peraturan perundang-undangan yang berlaku. Jumlah tenaga gizi di Kabupaten Kampar pada tahun 2022 sebanyak 58 orang menurun dibandingkan tahun sebelumnya 60 orang dengan rasio 7.1 per100.000 penduduk dan rasio ini meningkat bila dibandingkan dengan tahun 2022 (7.4 per 100.000 penduduk).

Grafik 3.23



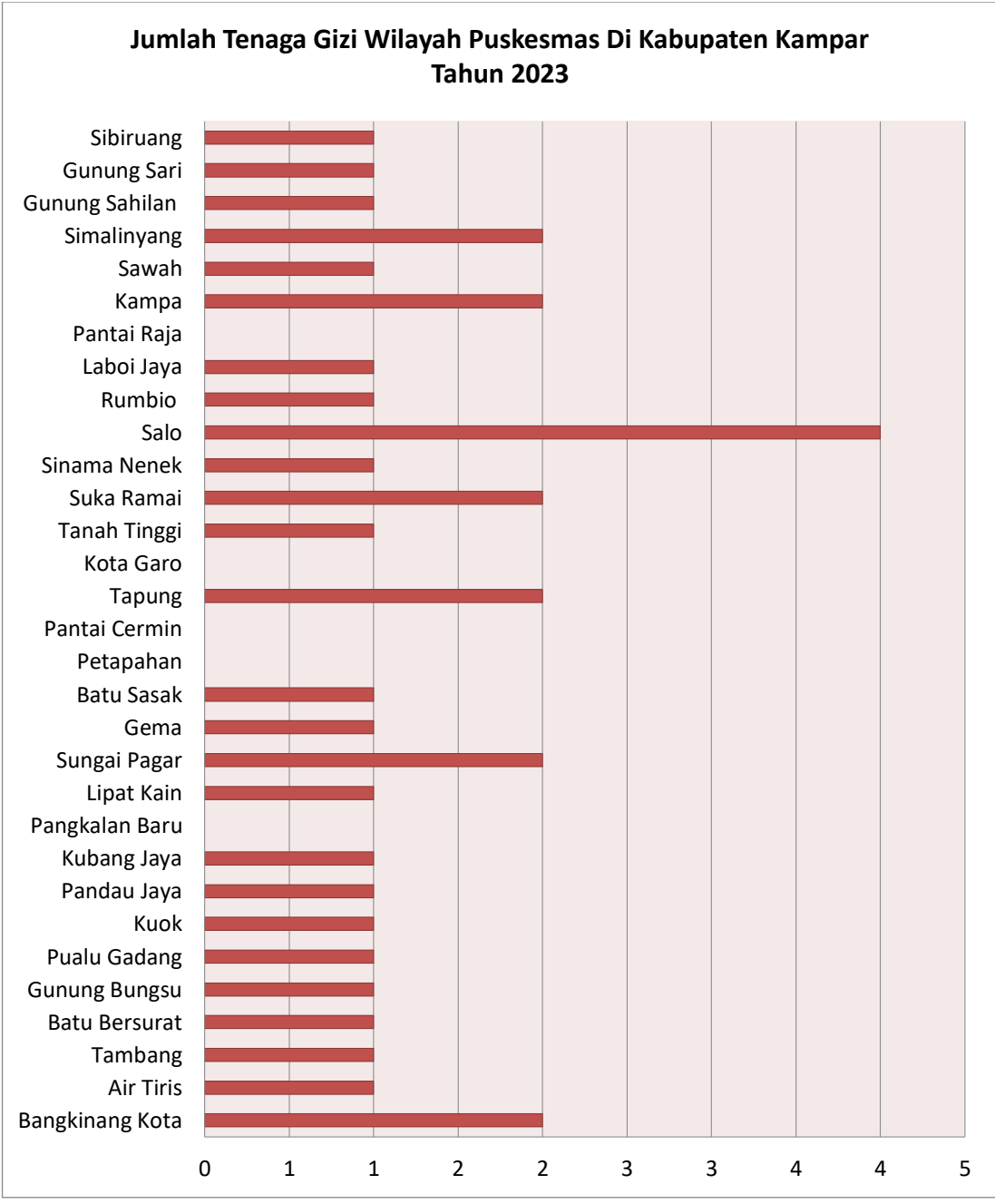
Dalam 5 (lima) tahun (2019-2023) rasio tenaga gizi terhadap per 100.000 masih sangat jauh dari target tenaga sebesar 14 per 100.000 penduduk. Kekurangan tenaga gizi ini sangat menghambat pencapaian pembangunan kesehatan, khususnya program gizi karena keberhasilan program gizi di masyarakat sangat ditentukan oleh tenaga kesehatan khususnya tenaga gizi.

Apalagi saat ini program Pemerintah penanggulangan stunting merupakan salah satu program prioritas dalam pembangunan kesehatan. Dan gambaran ketersediaan tenaga gizi di Kabupaten Kampar 5 tahun terakhir sejak tahun 2019 – 2023 dapat dilihat dari gambar berikut ini.

Grafik 3.24



Grafik 3.25

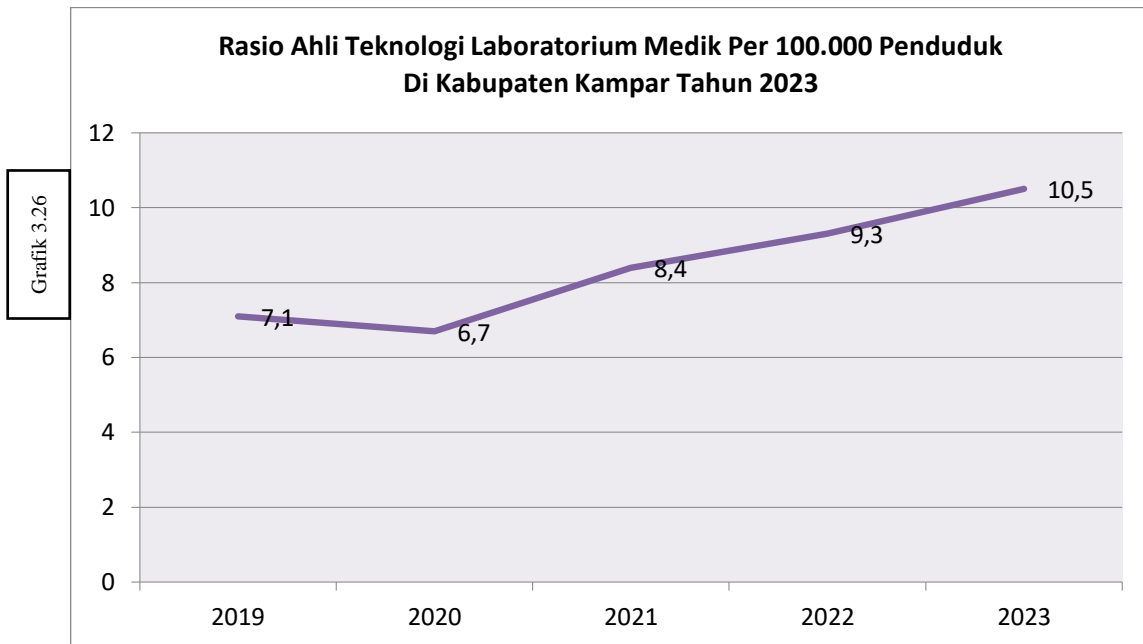


D. Jumlah Dan Rasio Ahli Teknologi Laboratorium Medik, Keterampilan Fisik, Dan Keteknisan Medik Di Sarana Kesehatan

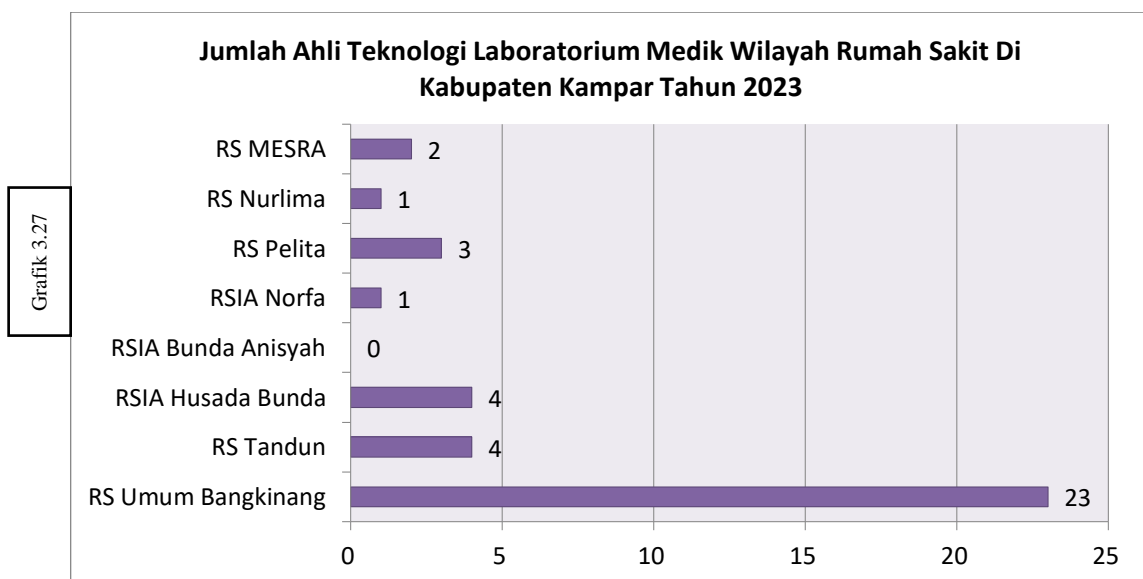
1. Ahli Teknologi Laboratorium Medik

Profesi Ahli Teknologi Laboratorium Medik yang sebelumnya dikenal dengan Analisis Kesehatan atau Analisis Medis adalah tenaga kesehatan yang memiliki kompetensi melakukan analisis terhadap cairan dan jaringan tubuh manusia untuk menghasilkan informasi tentang kesehatan perorangan dan masyarakat. Dan untuk tahun 2023 ini Ahli Teknologi Laboratorium Medik berjumlah 85 orang dengan rasio 10.5 per 100.000 penduduk, lebih tinggi dari rasio tahun 2022. Sebagaimana

gambaran rasio tenaga keterampilan fisik per 100.000 penduduk selama 5 (lima) tahun 2019 –2023.

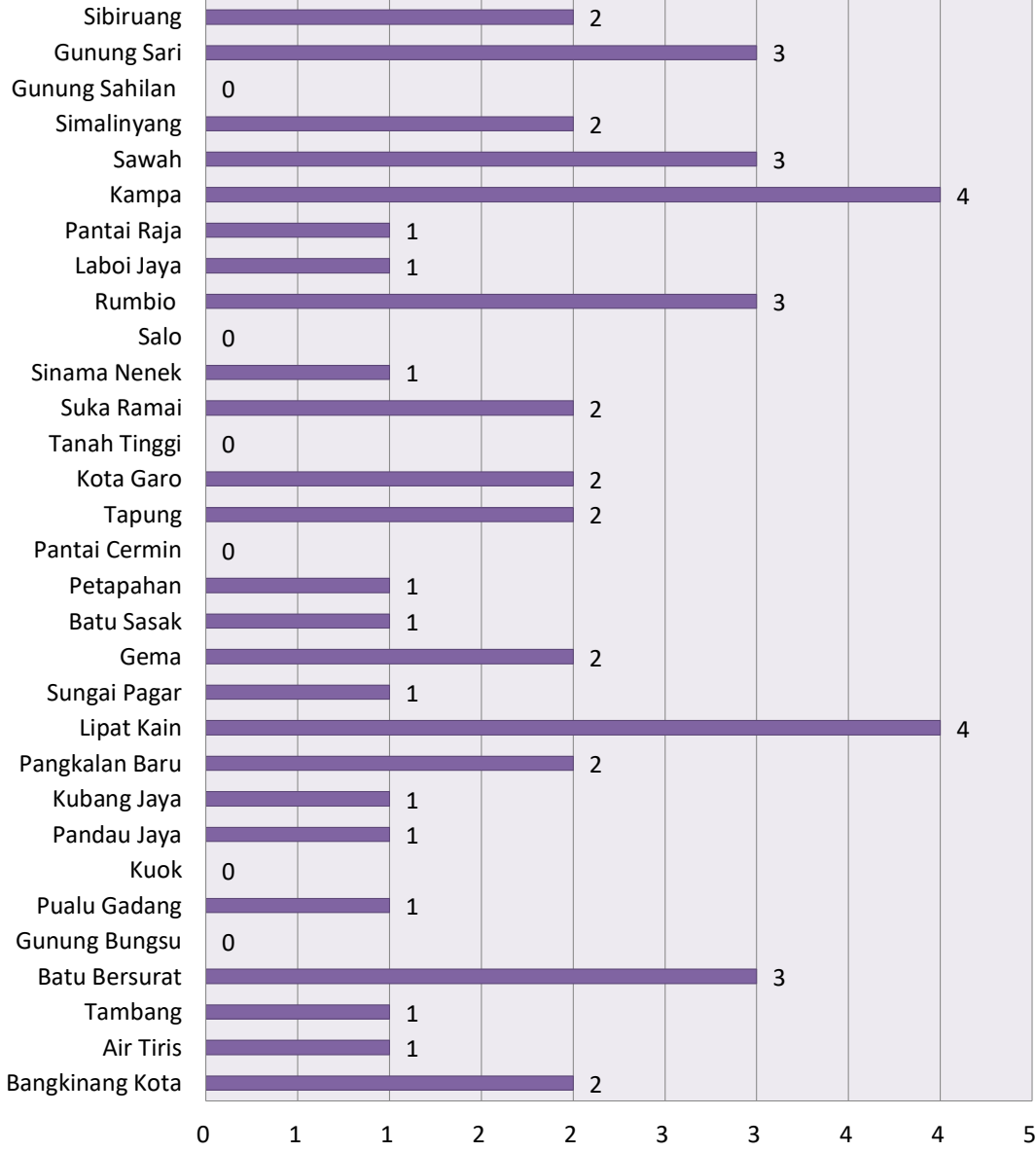


Untuk Ahli Teknologi Laboratorium Medik Rumah Sakit dan Puskesmas lebih jelas gambaran dapat dilihat dari gambar dibawah ini.



Jumlah Ahli Teknologi Laboratorium Medik Wilayah Puskesmas Di Kabupaten Kampar Tahun 2023

Grafik 3.28



2. Tenaga Keterampilan Fisik

Tenaga keterampilan fisik adalah tenaga kesehatan yang telah memenuhi kualifikasi bidang keterampilan fisik yang terdiri dari fisioterapis, okupasi terapis, terapis wicara, dan akupunktur sesuai dengan peraturan perundang-undangan yang berlaku. Dan untuk tahun 2023 ini tenaga keterampilan fisik berjumlah 6 orang dengan rasio 0.7 per 100.000 penduduk, sama dengan rasio tahun 2020. Sebagaimana gambaran rasio tenaga keterampilan fisik per 100.000 penduduk selama 5 (lima) tahun 2019 – 2023.

Grafik 3.29



Untuk rasio tenaga keterampilan fisik Rumah Sakit dan Puskesmas 0.7 Per 100.000 penduduk . Jumlah tenaga keterampilan fisik di Kabupaten Kampar pada tahun 2023 khususnya untuk Rumah Sakit lebih jelas gambaran rasio tenaga keterampilan fisik dapat dilihat dari gambar dibawah ini.

Grafik 3.30

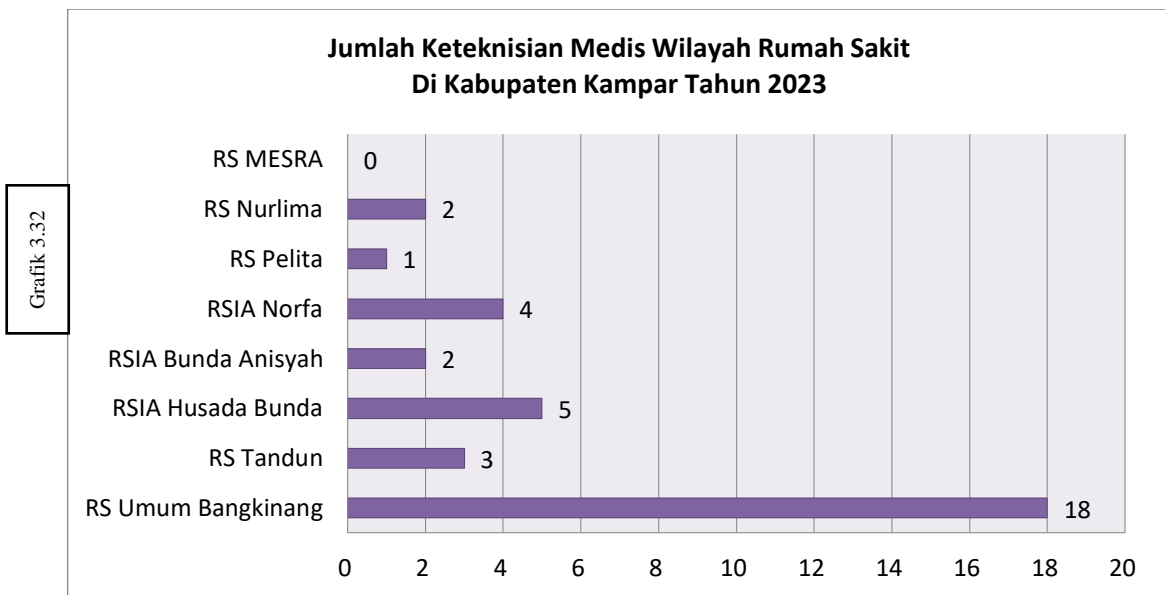
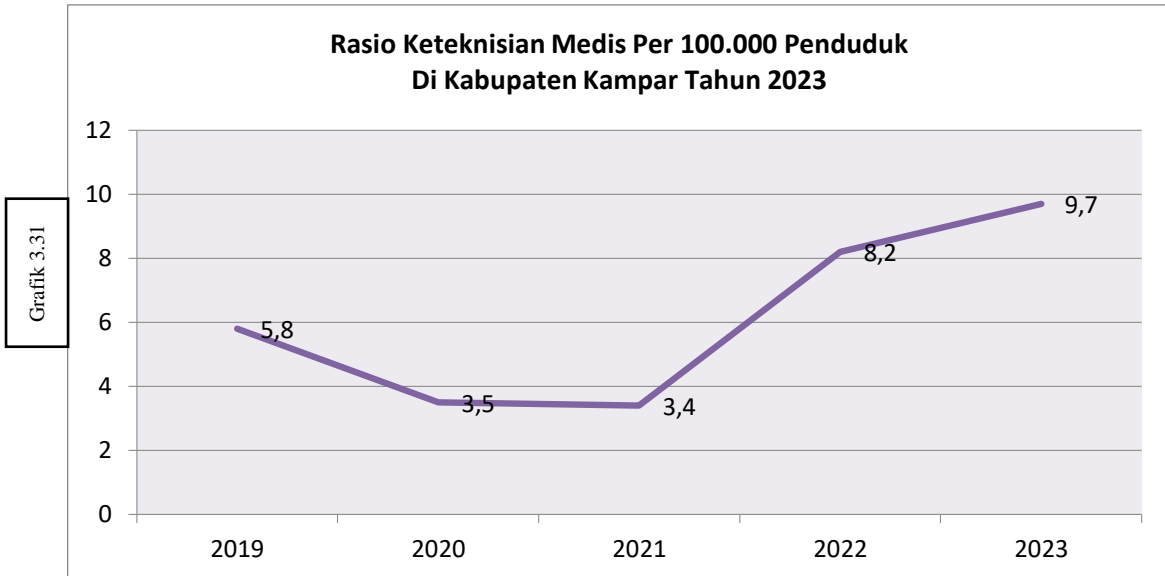


3. Tenaga Ketechnisan Medik

Tenaga ketechnisan medis adalah tenaga kesehatan yang telah memenuhi kualifikasi bidang ketechnisan medis yang terdiri dari perekam medis dan informasi kesehatan, teknik kardiovaskuler, teknisi pelayanan darah, refraksionis optisien/optometris, teknisi gigi, penata anestesi (perawat anastesi), terapis gigi dan mulut (perawat gigi), dan audiologis.

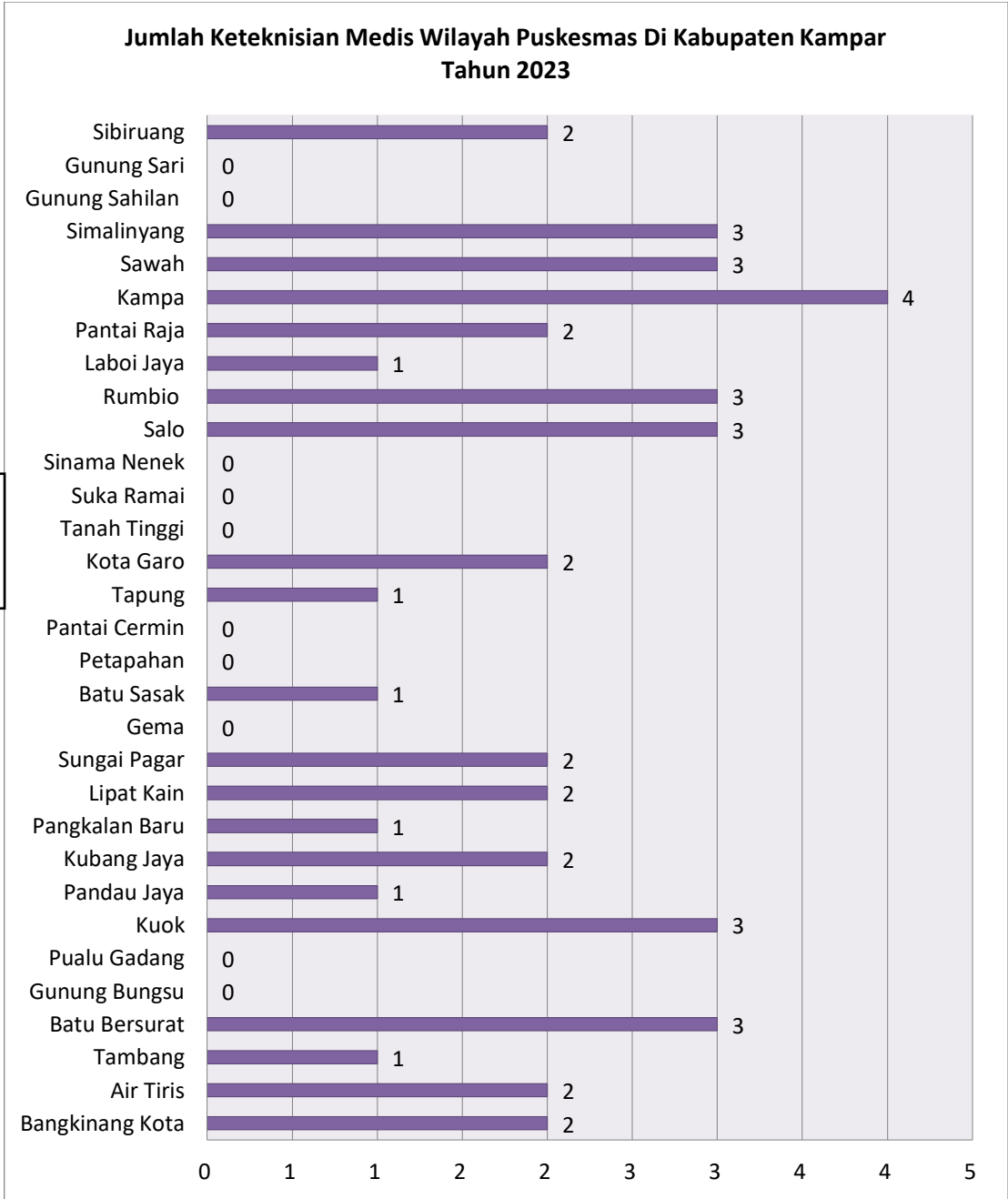
Tenaga teknisi medis di Kabupaten Kampar tahun 2023 memiliki rasio sebesar

9.7 per 100.000 penduduk, rasio ini meningkat dibandingkan dengan tahun 2022 (8,2 per100.000 penduduk). Untuk mengetahui lebih jelas gambaran ketersediaan tenaga keteknisan medis dalam 5 (lima) tahun sejak tahun 2019 – 2023 dapat dilihat dari gambar dibawah ini.



Dari gambar di bawah dapat kita lihat sampai tahun 2023 di Kabupaten Kampar , masih ada beberapa Puskesmas yang tidak memiliki Keteknisan Medik Rendahnya penempatan tenaga kesehatan di daerah harus menjadi perhatian Pemerintah.

Grafik 3.33



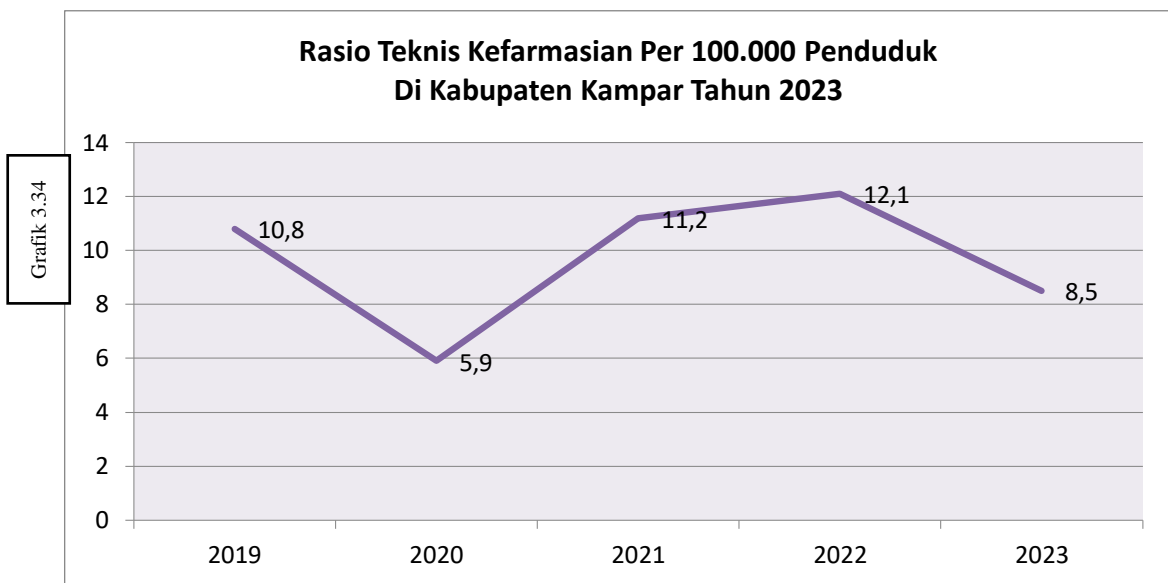
E. Jumlah Dan Rasio Tenaga Kefarmasian (Tenaga Teknis Kefarmasian Dan Apoteker) Di Sarana Kesehatan

Tenaga kefarmasian adalah tenaga kesehatan yang telah memenuhi kualifikasi bidang kefarmasian yang terdiri dari apoteker dan tenaga teknis kefarmasian sesuai dengan peraturan perundang-undangan yang berlaku.

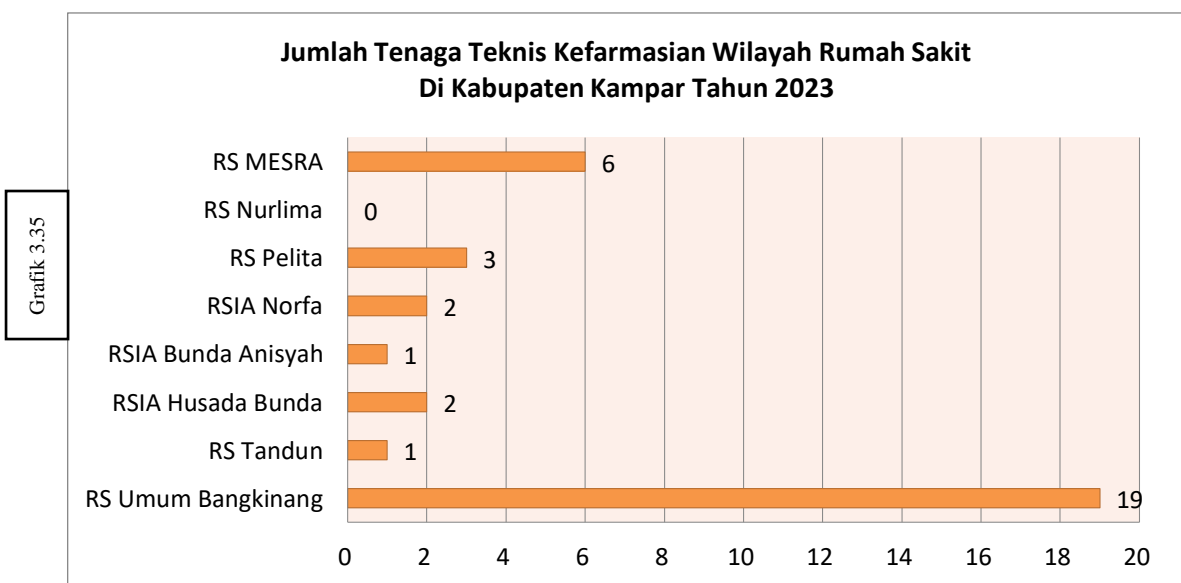
1. Tenaga Teknis Kefarmasian

Tenaga Teknis Kefarmasian adalah tenaga yang membantu Apoteker dalam menjalankan pekerjaan kefarmasian, yang terdiri atas Sarjana Farmasi, Ahli Madya

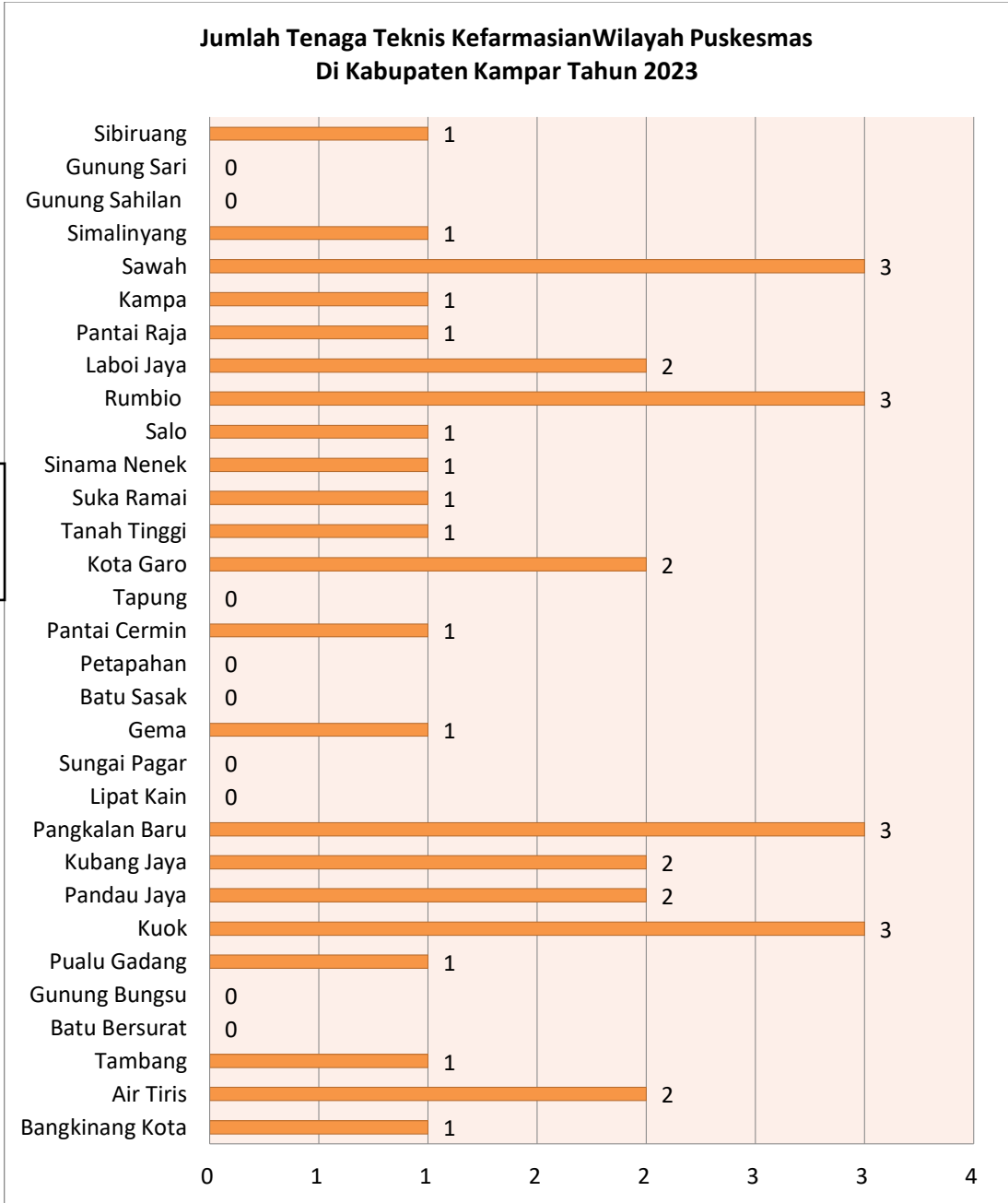
Farmasi, Analis Farmasi dan Tenaga Menengah Farmasi/Asisten Apoteker (Permenkes Nomor 889/Menkes/Per/V/2011 Tentang Registrasi, Izin Praktik, Dan Izin Kerja Tenaga Kefarmasian). Tenaga teknis kefarmasian terdiri dari S-1 Farmasi, D-III Farmasi, dan Asisten Apoteker. Tenaga teknis kefarmasian di Kabupaten Kampar pada tahun 2023 berjumlah 69 (8,5%) orang meningkat pada tahun 2022 ini berjumlah 98, dengan rasio (12,1%) per100.000 penduduk. Untuk lebih jelas dapat dilihat gambar rasio tenaga kefarmasian 5 tahun terakhir (2019-2023) dibawah ini.



Sedangkan bila dilihat penyebaran tenaga teknis kefarmasian di Kabupaten Kampar maka Rumah Sakit dan Puskesmas terdapat penyebaran yang tidak merata di lihat di bawah ini.



Grafik 3.36

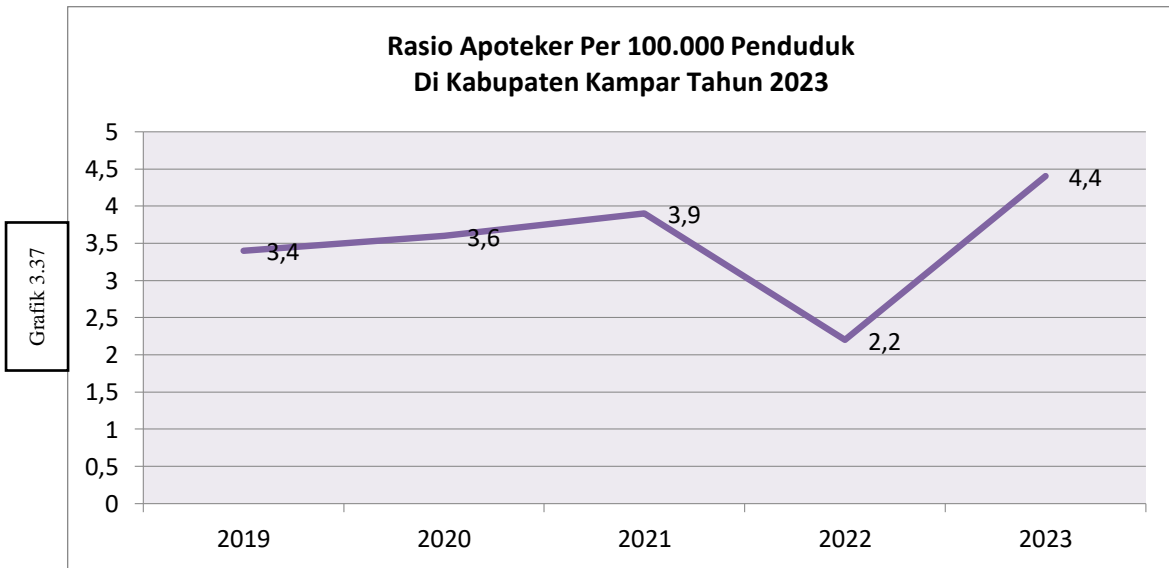


Dari grafik diatas dapat kita lihat bahawa untuk tenaga kefarmasian masih sedikit dan ada beberapa Puseksmas yang tidak memiliki tenaga kesehatan. Rendahnya penempatan tenaga kesehatan di daerah harus menjadi perhatian Pemerintah.

2. Apoteker

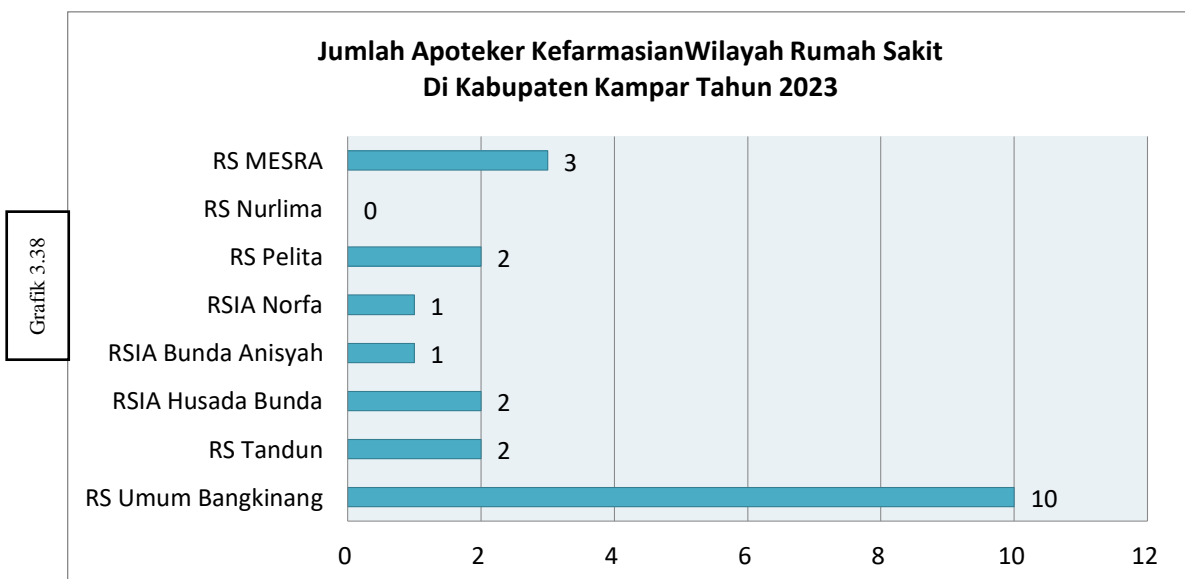
Apoteker adalah Sarjana Farmasi yang telah lulus sebagai Apoteker dan telah mengucapkan sumpah jabatan Apoteker (Permenkes Nomor 889/ Menkes/ Per/V/2011 Tentang Registrasi, Izin Praktik, Dan Izin Kerja Tenaga Kefarmasian). Untuk tenaga apoteker di Kabupaten Kampar tahun tahun 2023 berjumlah 36 orang meningkat dibandingkan tahun 2022 berjumlah 18 orang dengan rasio tenaga apoteker sebesar

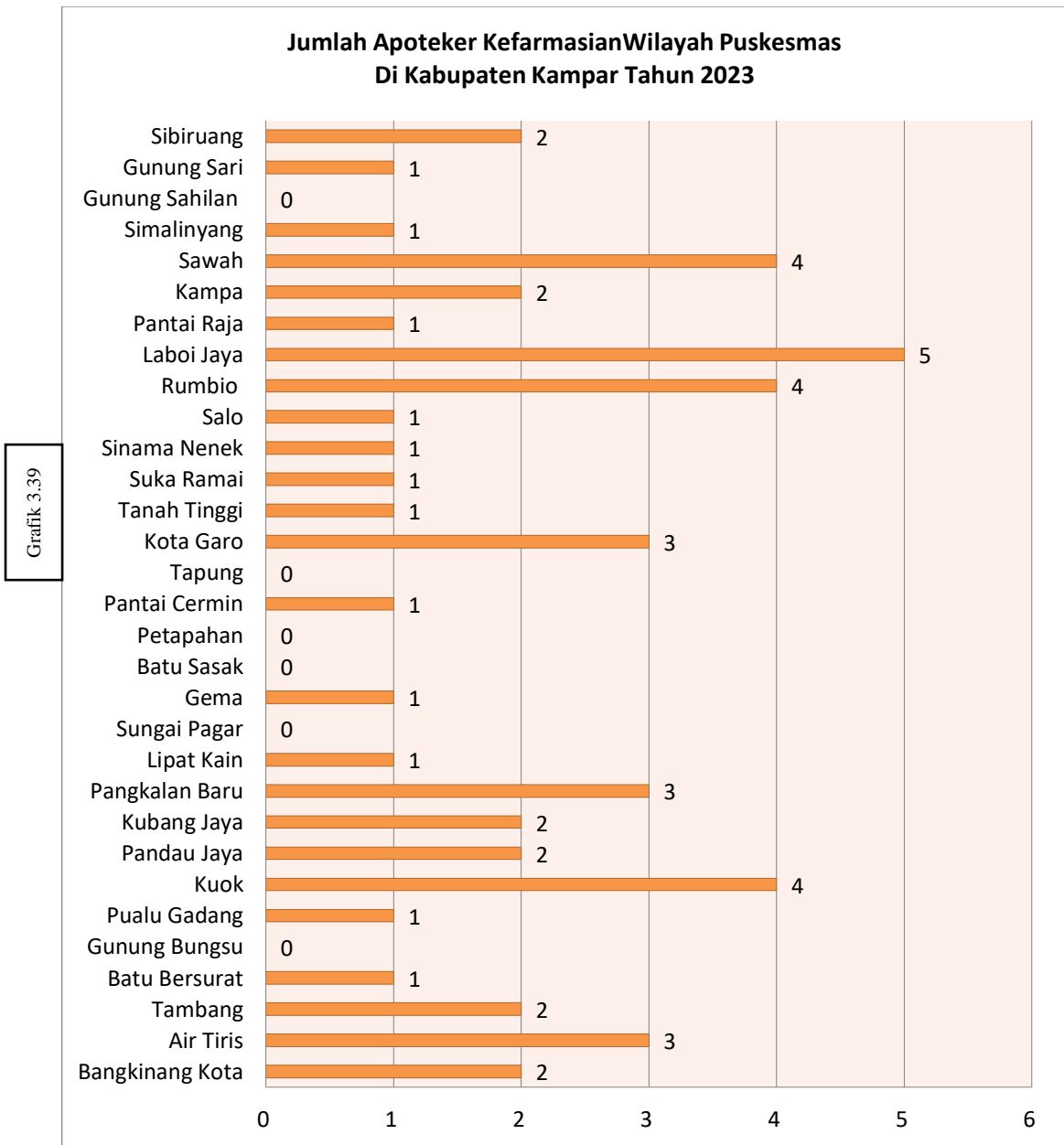
2.2 per 100.000 seperti yang digambarkan pada gambar tren di atas. Rasio ini meningkat menurun dengan tahun-tahun sebelumnya, dimana pada tahun 2021 dengan rasio 3.9 per 100.000 penduduk.



Meskipun ketersediaan tenaga apoteker terus mengalami naik turun dalam 5 (Lima) tahun terakhir belum ada yang mencapai target rasio tenaga apoteker (11 per 100.000 penduduk). Kondisi ini menjadi hambatan dalam meningkatkan pelayanan kesehatan yang sesuai standard kepada masyarakat, dan harus menjadi perhatian khusus bagi pemerintah daerah bersama-sama dengan Pemerintah Pusat bagaimana memenuhi ketersediaan tenaga apoteker agar dapat memberikan pelayanan yang bermutu bagi masyarakat.

Jika dilihat dari penempatan tenaga apoteker di Kabupaten Kampar untuk wilayah Rumah Sakit dan Puskesmas dapat dilihat seperti gambar di bawah ini.





Grafik 3.39

Dari grafik diatas dapat kita lihat bahawa untuk tenaga kefarmasian masih sedikit dan ada beberapa Puseksmas yang tidak memiliki tenaga kesehatan. Rendahnya penempatan tenaga kesehatan di daerah harus menjadi perhatian Pemerintah.

F. Jumlah Dan Rasio Tenaga Penunjang/ Pendukung Kesehatan

Adapun yang dimaksud dengan Tenaga penunjang/pendukung kesehatan adalah tenaga selain tenaga kesehatan yang bekerja di sektor/bidang kesehatan yang meliputi pejabat struktural, tenaga pendidik dan tenaga dukungan manajemen. Ketersediaan tenaga non kesehatan juga tidak kalah pentingnya dalam menunjang pelaksanaan kegiatan pembangunan kesehatan di wilayah kerja sarana kesehatan.

Jumlah Tenaga penunjang/pendukung kesehatan di Kabupaten Kampar pada tahun

2023 berjumlah 568 meningkat dibandingkan 2022 yang berjumlah 545 orang. Tenaga Penunjang Kesehatan ini terdiri dari Pejabat Struktural, Tenaga Pendidik dan Tenaga Dukungan Manajemen. Adapun batasan antara pejabat struktural, tenaga pendidik dan tenaga dukungan manajemen adalah sebagai berikut :

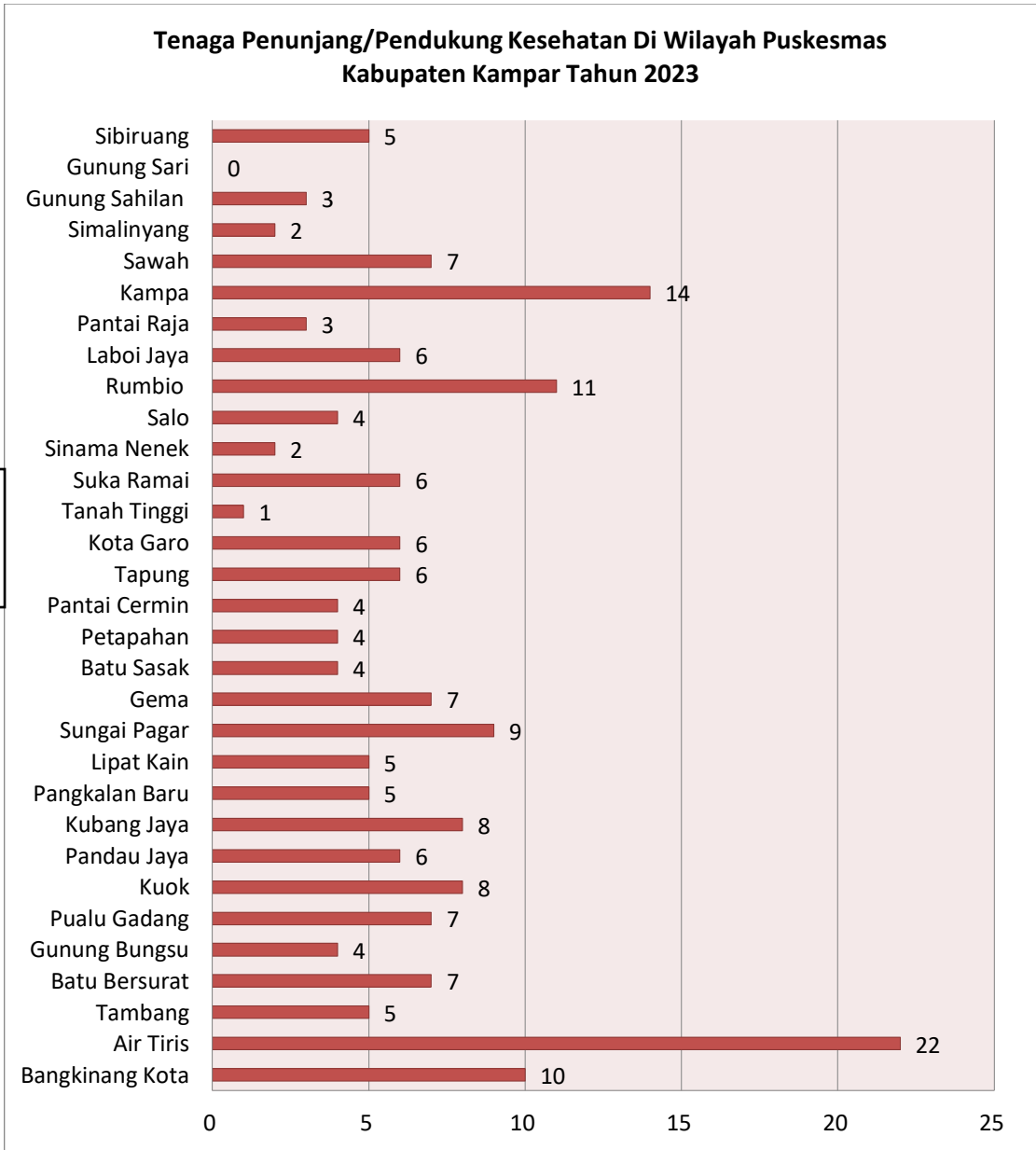
Pejabat struktural adalah tenaga yang menempati jabatan struktural di institusi kesehatan atau fasilitas pelayanan kesehatan. Tenaga pendidik adalah tenaga yang bertugas mengajar di institusi pendidikan yang terdiri dari dosen, widyaiswara, dan lainnya. Tenaga dukungan manajemen terdiri dari pengelola program kesehatan, staf penunjang administrasi, staf penunjang teknologi, staf penunjang perencanaan, dan tenaga penunjang kesehatan lainnya. Untuk lebih jelas rincian tenaga penunjang ini adalah seperti gambar dibawah ini.



Mobilitas tenaga atau distribusi tenaga kesehatan yang tersebar di wilayah pelayanan kesehatan diupayakan dengan peningkatan sarana-sarana kesehatan yang ada, seperti peningkatan akreditasi Rumah Sakit dan Puskesmas, peningkatan Puskesmas menjadi Puskesmas rawat inap dan pemberian insentif. Guna mengatasi masalah ketenagaan maka salah satu langkah awal kedepan adalah pemetaan tenaga kesehatan disertai dengan analisis kebutuhan berdasarkan problema spesifik dan kewilayahan.

Jika dilihat dari ketersediaan tenaga Penunjang Kesehatan yang tersebar di kabupaten kampar jumlah tersebar berada di Puskesmas Air Tiris (22 orang), Puskesmas Kampa (14 orang), untuk lebih jelasnya dapat dilihat dari grafik dibawah ini.

Grafik 3.41



Grafik 3.42



Dari data yang ada memang jumlah tenaga kesehatan di Kabupaten Kampar masih belum tercukupi, namun Pemerintah Kabupaten Kampar serta Pemerintah Daerah telah berusaha mencukupi kebutuhan tenaganya melalui pengangkatan tenaga baru seperti CPNS, PTT dan kontrak, yang terpenting saat ini keberadaan tenaga kesehatan tersebut belum merata sesuai kebutuhan Kabupaten/Kota, masih ditemui penempatan tenaga pada satu daerah sehingga pelayanan kesehatan kepada masyarakat belum semua terjangkau.

A. Peserta Jaminan Pemeliharaan Kesehatan

Dalam upaya mencapai derajat kesehatan masyarakat setinggi-tingginya, sebagaimana tujuan pembangun kesehatan, maka Pemerintah sejak tanggal 1 Januari 2014 telah menerapkan Jaminan Kesehatan Nasional bagi seluruh rakyatnya secara bertahap. Melalui penerapan Jaminan Kesehatan Nasional ini, diharapkan tidak ada lagi masyarakat Indonesia, khususnya masyarakat miskin yang tidak berobat ke fasilitas pelayanan kesehatan di kala sakit karena tidak memiliki biaya. Pada tahun 2023, peserta jaminan kesehatan di Kabupaten Kampar sebanyak 663.264 jiwa terdiri dari Jaminan Kesehatan Nasional (JKN) terdiri dengan rincian sebagai berikut :

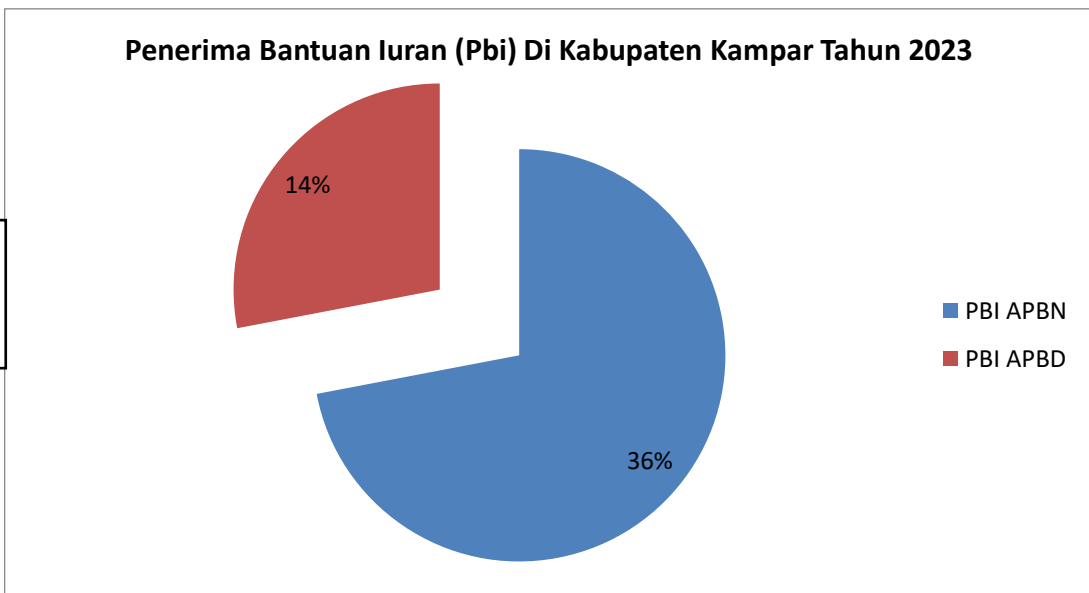
1. Penerima Bantuan Iuran (PBI) APBN adalah peserta PBI jaminan kesehatan meliputi orang yang tergolong fakir miskin dan orang tidak mampu yang dibayar oleh Pemerintah melalui APBN sebanyak 296.711 jiwa.
2. PBI APBD adalah peserta PBI jaminan kesehatan meliputi orang yang tergolong fakir miskin dan orang tidak mampu yang dibayar oleh Pemerintah daerah melalui APBD sebanyak 113.859 jiwa.
3. Pekerja Penerima Upah (PPU) adalah peserta jaminan kesehatan yang terdiri dari PNS, TNI, POLRI, pejabat negara, pegawai Pemerintah non PNS, dan pegawai swasta sebanyak 169.320 jiwa.
4. Pekerja Bukan Penerima Upah (PBPU)/Mandiri adalah jaminan kesehatan dengan peserta yang berasal dari pekerja di luar hubungan kerja atau pekerja mandiri termasuk warga negara asing yang bekerja di Indonesia paling singkat 6 (enam) bulan sebanyak 69.077 jiwa.
5. Bukan Pekerja (BP) adalah peserta jaminan kesehatan yang terdiri dari investor, pemberi kerja, penerima pensiun, veteran, dan perintis kemerdekaan sebanyak 14.297 jiwa.

Grafik 4.1



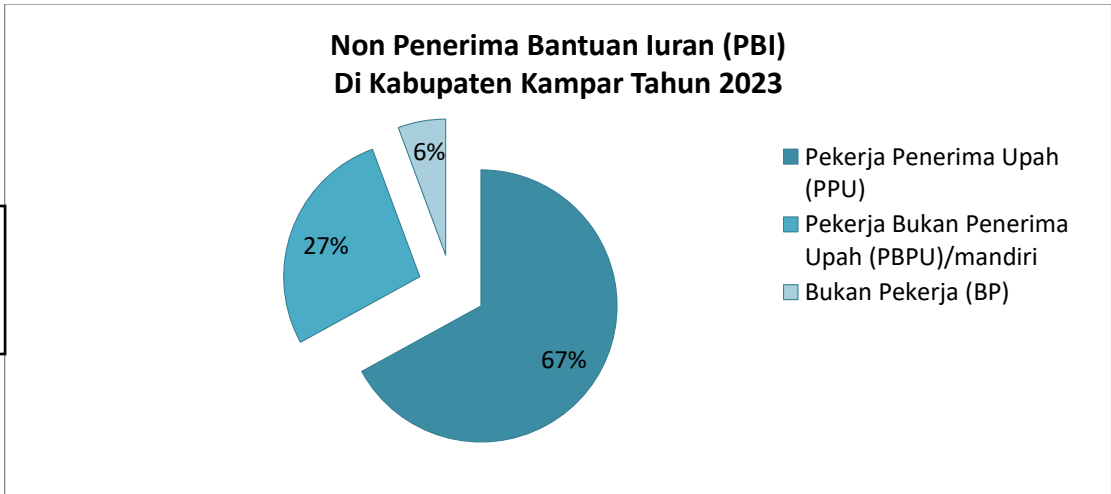
Gambar di atas merupakan gambaran Cakupan Jaminan Kesehatan Penduduk Kabupaten Kampar Tahun 2023. Dimana pada di tahun 2023 Cakupan Jaminan Kesehatan Penduduk Kabupaten Kampar ini adalah sebesar 82% atau sekitar 663.264 jiwa. Ini artinya ada sekitar 19% penduduk Kabupaten Kampar itu belum memiliki Jaminan Kesehatan. Dari 82% penduduk yang sudah memiliki jaminan kesehatan terdiri dari Penerima Bantuan Iuran (PBI) sebesar 50% dan Non Penerima bantuan Iuran (Non PBI) 31%

Grafik 4.2



Pada gambar di atas, dijelaskan bahwa Kepesertaan jaminan kesehatan Penerimaan Bantuan Iuran (PBI) sebesar 50% yang terbesar bersumber dari Anggaran APBN(36%) dan APBD (14%).

Grafik 4.3



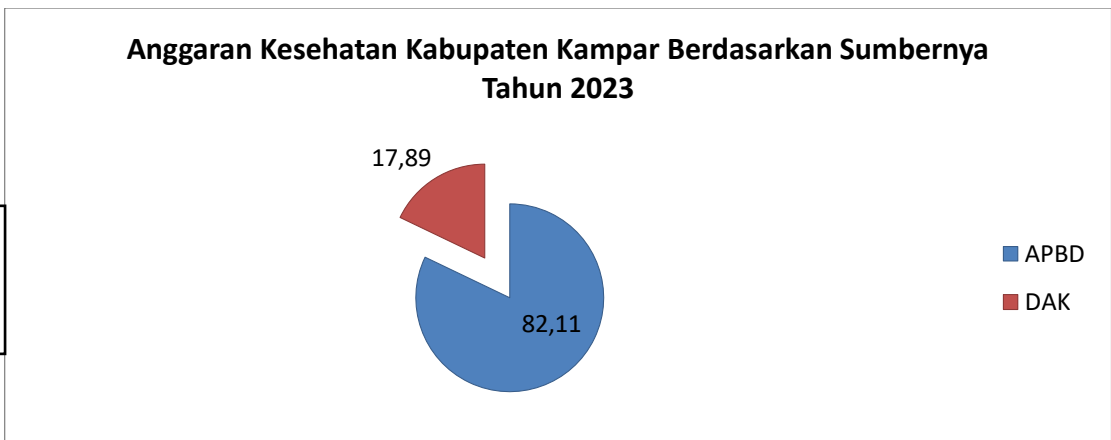
Sedangkan untuk kepesertaan Jaminan Kesehatan Non PBI sebesar 31% dan yang kepesertaan yang terbanyak dari PPU (67%), PBPU/mandiri (27%) dan Bukan Pekerja (BP) sebesar 6% sekaligus paling sedikit kepesertaannya.

Karena saat ini masyarakat kita masih ada yang belum memiliki kepesertaan Jaminan Kesehatan sekitar 19%, maka perlu adanya pergerakan atau sosialisasi kepada masyarakat untuk menumbuhkan kesadaran dalam melindungi kesehatannya dan keluarga dengan menjadi peserta jaminan kesehatan yang telah ditetapkan oleh Pemerintah

B. Anggaran Kesehatan Dalam APBD Kabupaten Kampar

Pembiayaan kesehatan bertujuan untuk menyediakan pembiayaan kesehatan yang berkesinambungan dengan jumlah yang mencukupi, teralokasi secara adil, dan termanfaatkan secara berhasil guna dan berdaya guna untuk menjamin terselenggaranya pembangunan kesehatan agar meningkatkan derajat kesehatan masyarakat setinggi-tingginya.

Grafik 4.4



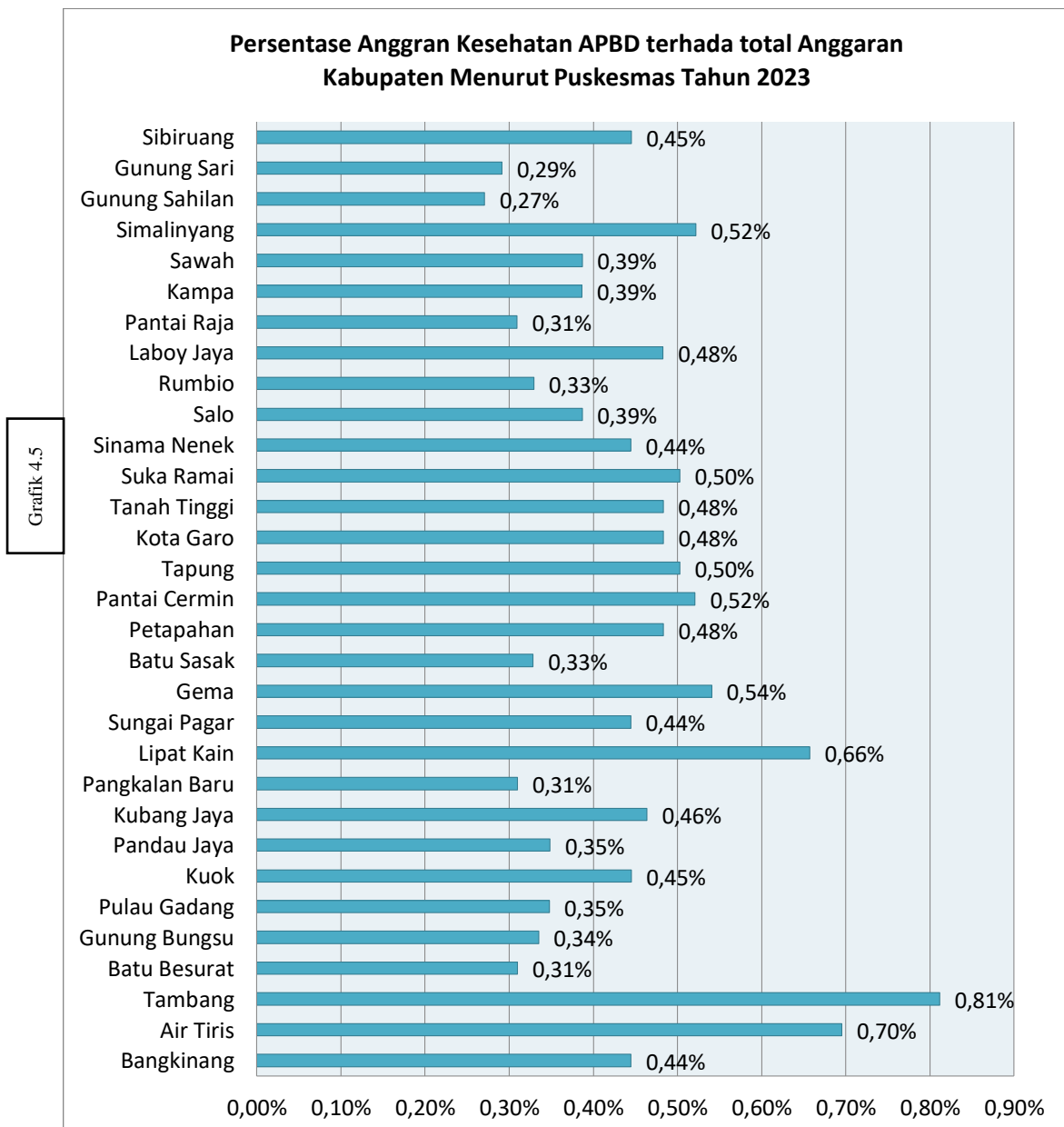
Gambar di atas menjelaskan bahwa, pada tahun 2023 jumlah total anggaran kesehatan di Kabupaten Kampar adalah sebesar Rp. 255.126.983.801 sumber anggaran kesehatan

terbesar di Kabupaten Kampar berasal dari APBD Kabupaten sebesar 82.11%, sumber dari DAK 17.89 %.

Anggaran kesehatan Kabupaten bersumber dari anggaran APBD Kabupaten dan APBD DAK. Undang-Undang Kesehatan Nomor 36 Tahun 2009 mengamanatkan besar anggaran kesehatan Pemerintah Daerah baik di Provinsi serta Kabupaten/Kota dialokasikan minimal 10% (sepuluh persen) dari anggaran pendapatan dan belanja daerah di luar gaji.

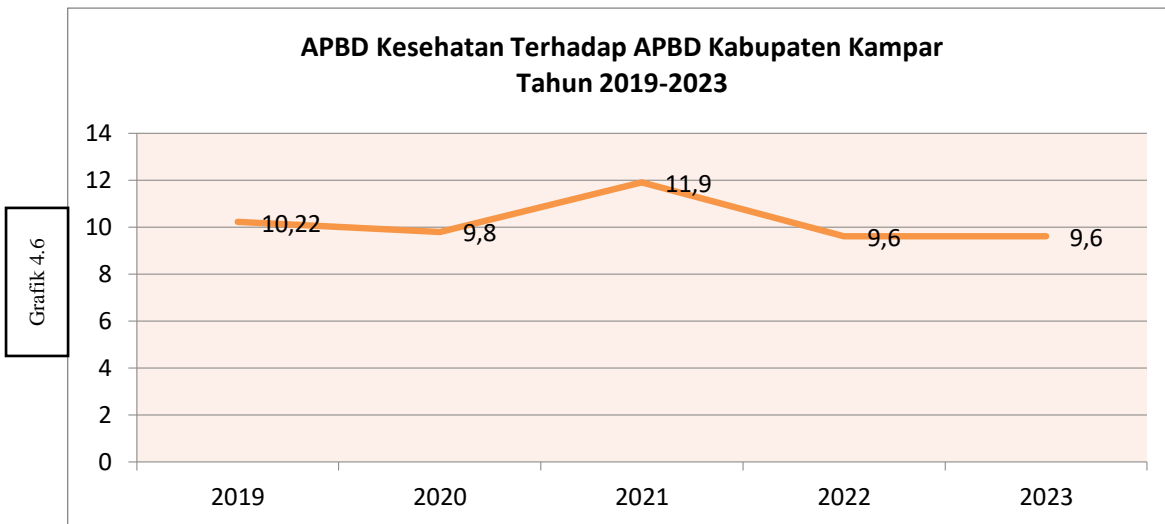
Persentase alokasi anggaran kesehatan merupakan gambaran sejauh mana respon Pemerintah Daerah terhadap pembangunan bidang kesehatan di Kabupaten.

Dari gambaran grafik di bawah, dapat dilihat untuk persentase anggaran kesehatan bersumber APBD DAK Kabupaten terhadap APBD Kesehatan (17.89%).

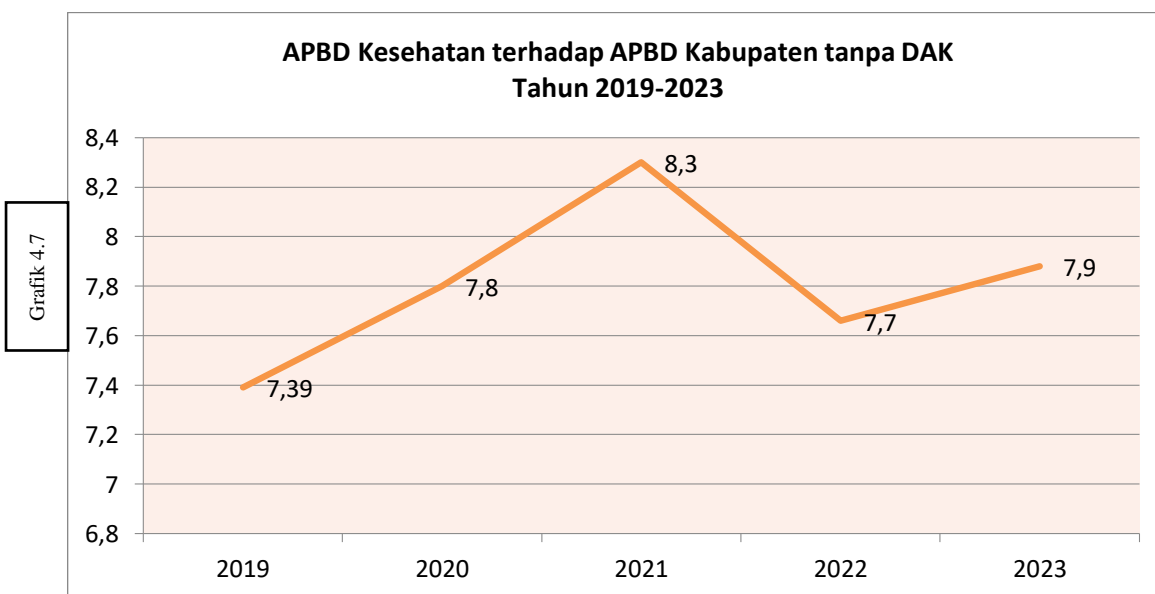


Grafik 4.5

Di Kabupaten Kampar Tahun 2020 sudah menjalankan amanat Undang-Undang Kesehatan Nomor 36 Tahun 2009 bahwa besar anggaran kesehatan Kabupaten dialokasikan minimal 10% (sepuluh persen) dari anggaran pendapatan dan belanja daerah di luar gaji. Berikut ini gambaran persentase anggaran kesehatan terhadap total APBD Kabupaten/kota 5 tahun terakhir.



Dari gambaran grafik di atas, dapat dilihat untuk persentase anggaran kesehatan bersumber APBD DAK Kabupaten terhadap APBD Kesehatan, maka Kabupaten Kampar mempunyai persentase 9.6% untuk tahun 2023, sama dengan dari tahun sebelumnya 9.6%.

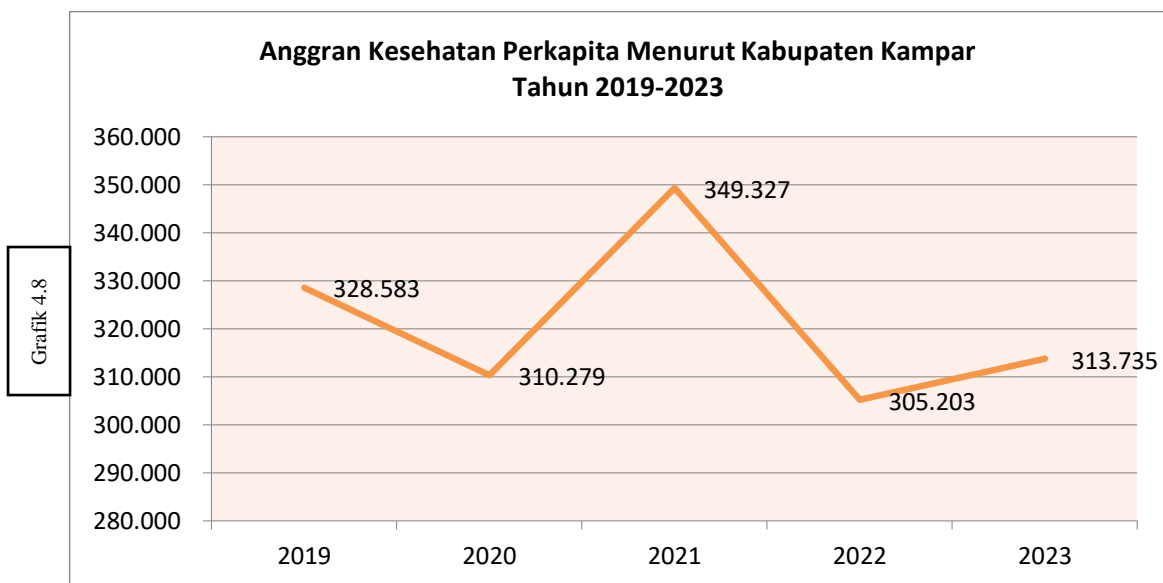


Besarnya alokasi anggaran kesehatan tersebut sangat penting karena ini merupakan komitmen Pemerintah daerah Kabupaten dengan Puskesmas terhadap pembangunan kesehatan di daerahnya. Hal ini mengingat salah satu faktor yang mempengaruhi tinggi rendahnya derajat kesehatan adalah seberapa besar tingkat pembiayaan untuk sektor

kesehatan. Semakin besar belanja kesehatan yang dikeluarkan Pemerintah diharapkan semakin baik pencapaian derajat kesehatan masyarakat. Dan saat ini setiap daerah Kabupaten mempunyai kewajiban pencapaian Standar Pelayanan Minimal 100%

C. Anggaran Kesehatan Perkapita

Namun dalam melakukan penganggaran tidak hanya memperhatikan berapa besarnya persentase anggaran tersebut untuk kesehatan, juga harus melihat penduduk dari daerah tersebut. Untuk alokasi anggaran kesehatan Kabupaten Kampar pada tahun 2023 ini yang dihubungkan dengan besarnya penduduknya atau anggaran kesehatan perkapita seperti yang terlihat pada gambar dibawah ini :



A. KESEHATAN IBU**1. Jumlah Dan Angka Kematian Ibu (Dilaporkan)**

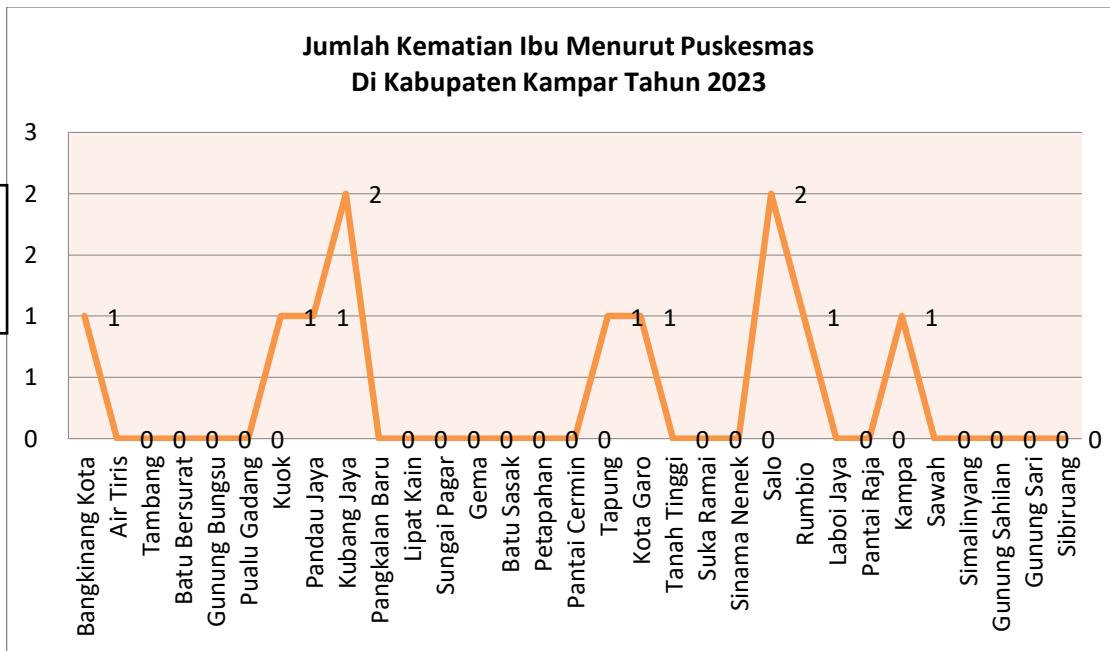
Setiap hari, 830 ibu di dunia (di Indonesia 38 ibu, berdasarkan AKI 305) meninggal akibat penyakit/komplikasi terkait kehamilan dan persalinan. Sebagian besar kematian tersebut seharusnya bisa dicegah dan diselamatkan, artinya, bila AKI tinggi, banyak ibu yang seharusnya tidak meninggal tetapi meninggal karena tidak mendapatkan upaya pencegahan dan penanganan yang seharusnya. Kematian ibu dapat disebabkan karena komplikasi kebidanan yang tidak ditangani dengan baik dan tepat waktu, sekitar 15% kehamilan/persalinan mengalami komplikasi.

Jumlah kematian ibu adalah jumlah kematian ibu yang terjadi pada saat ibu hamil, ibu bersalin atau pada saat ibu nifas (sampai dengan 42 hari pasca persalinan) diluar kejadian karena kecelakaan. Angka ini merupakan angka absolut jumlah kematian di Kabupaten Kampar yang dilaporkan, sehubungan tidak adanya data survey kematian ibu di Kabupaten Kampar. Sedangkan jumlah kematian ibu pada tahun 2023 berjumlah 11 orang menurun dibanding tahun-tahun sebelumnya. Dimana tahun 2022 mencapai 20 orang, tahun 2021 yaitu 44 orang..

Pada tahun 2021 peningkatan kematian ibu Hal ini disebabkan karena pandemi Covid-19, sehingga banyak kematian ibu disebabkan karena terpapar Covid-19 dan tingginya kematian ibu ini bisa saja disebabkan oleh faktor mulai terlaksananya pelaporan kematian ibu secara online melalui *Aplikasi Maternal Death Notification* (MDN), sehingga tidak ada lagi kematian ibu yang tidak dilaporkan.

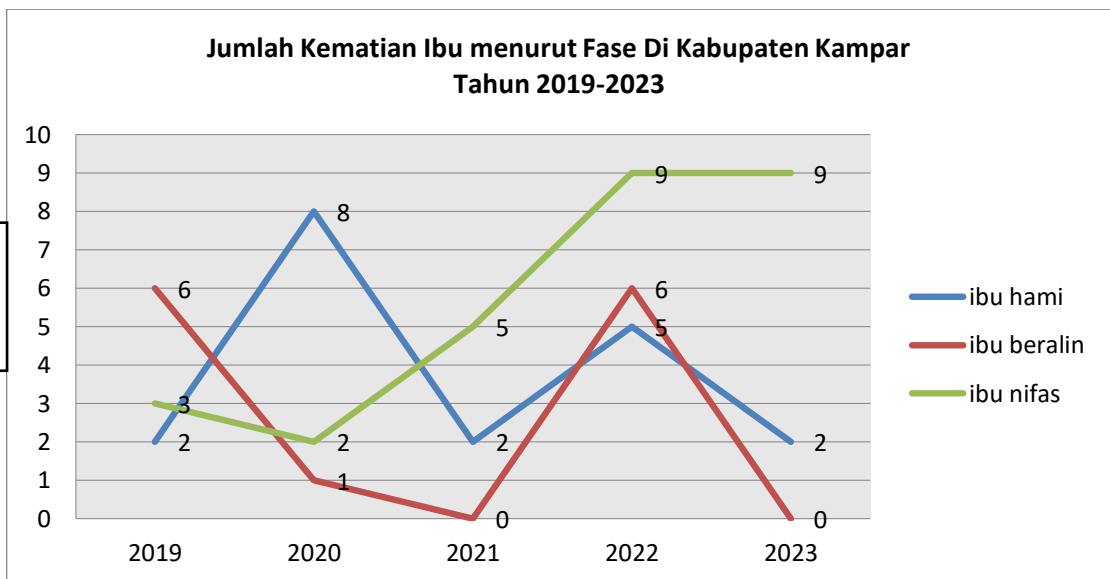
Dari grafik dibawah diketahui beberapa Puskesmas yang besar kasus kematian ibu adalah Puskesmas Kubang Jaya dan Salo dimana jumlahnya kematiannya sebanyak 2 kasus. Jika dibandingkan dengan tahun lalu terjadi peningkatan jumlah kematian ibu dimana jumlah kematian ibu di Kabupaten Kampar tahun 2023 berjumlah 11 orang kematian, angka ini menunjukkan adanya penurunan 9 orang dari jumlah kematian di tahun 2022 namun angka ini belum bisa dikatakan Angka Kematian Ibu KabupatenKampar karena angka ini dihitung berdasarkan jumlah kasus yang dilaporkan bukan berdasarkan hasil survey.

Grafik 5.1



Guna memperbaiki sistem pencatatan dan pelaporan kematian maternal telah disepakati setiap kasus kematian harus melampirkan format autopsi verbal kematian maternal dalam audit maternal revisi dalam perjalanannya masih belum berjalan seperti yang diharapkan.

Grafik 5.2

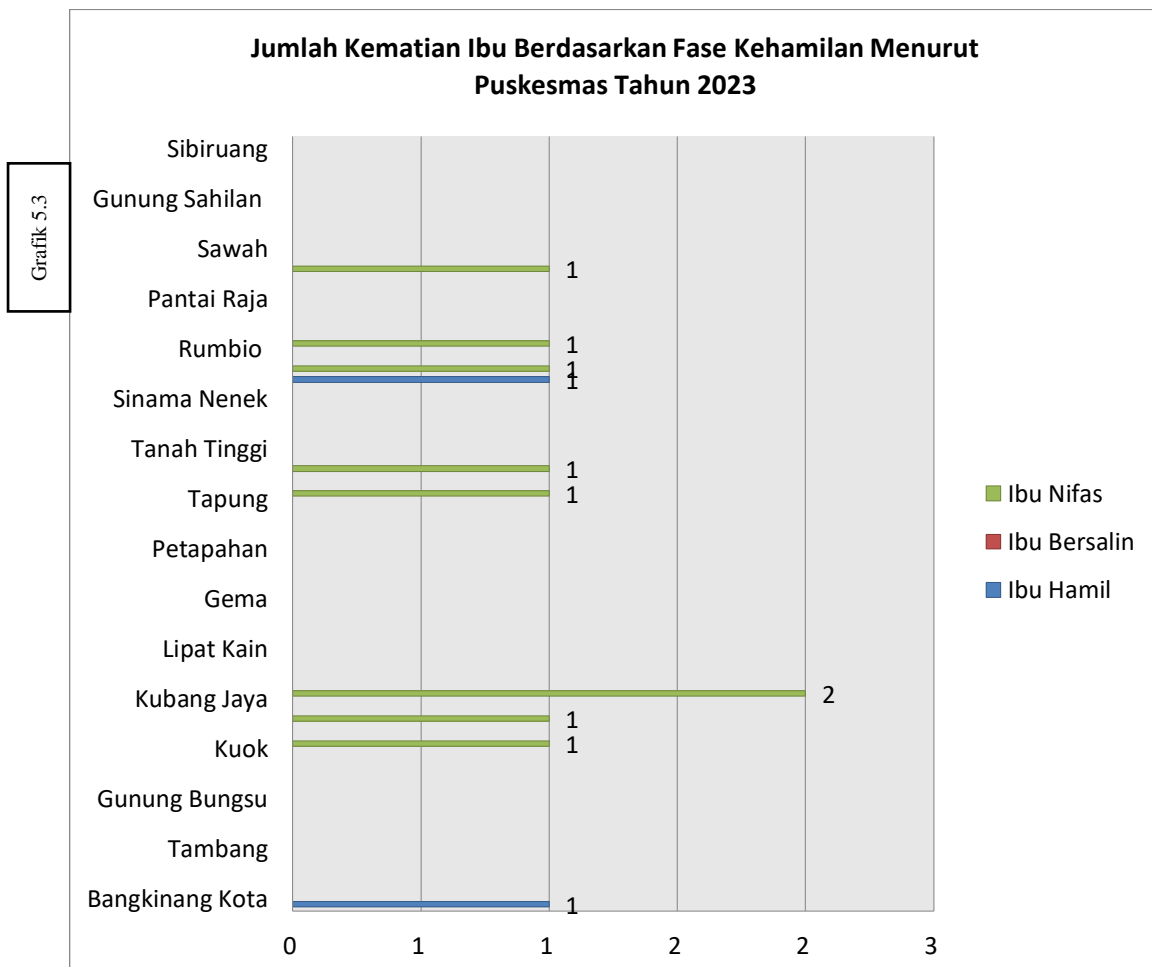


Untuk jumlah kematian ibu berdasarkan fase, maka fase nifas yang terbanyak 58,18%, fase ibu hamil (18,18%) dan fase nifas (0%). Dan dalam 4 (empat) tahun belakangan ini terus mengalami peningkatan dan belum ada penurunan dari tahun sebelumnya. Untuk itu harus lebih di cari apa yang menjadi penyebab utama sehingga fase nifas ini terus mengalami penurunan. Sehingga kematian ibu dapat ditekan dari fase nifas.

Kematian Ibu berdasarkan fase (kehamilan, persalinan dan nifas) yang terbanyak adalah pada saat nifas yaitu 9 kasus (58,18%) hal ini dikarenakan proses nifas mempengaruhi berbagai kondisi kesehatan ibu terutama perdarahan pasca persalinan, terpapar infeksi nifas, hipertensi pada masa nifas, untuk itu dibutuhkan penatalaksanaan ibu nifas sesuai standar, berdasarkan data Formula-6 Program Kesehatan Ibu Tahun 2023, Cakupan Pelayanan Nifas sesuai standar (KF4) baru mencapai 81,9 % dari target 100%. Penyebab tingginya proporsi kematian ibu pada saat nifas dipengaruhi beberapa factor :

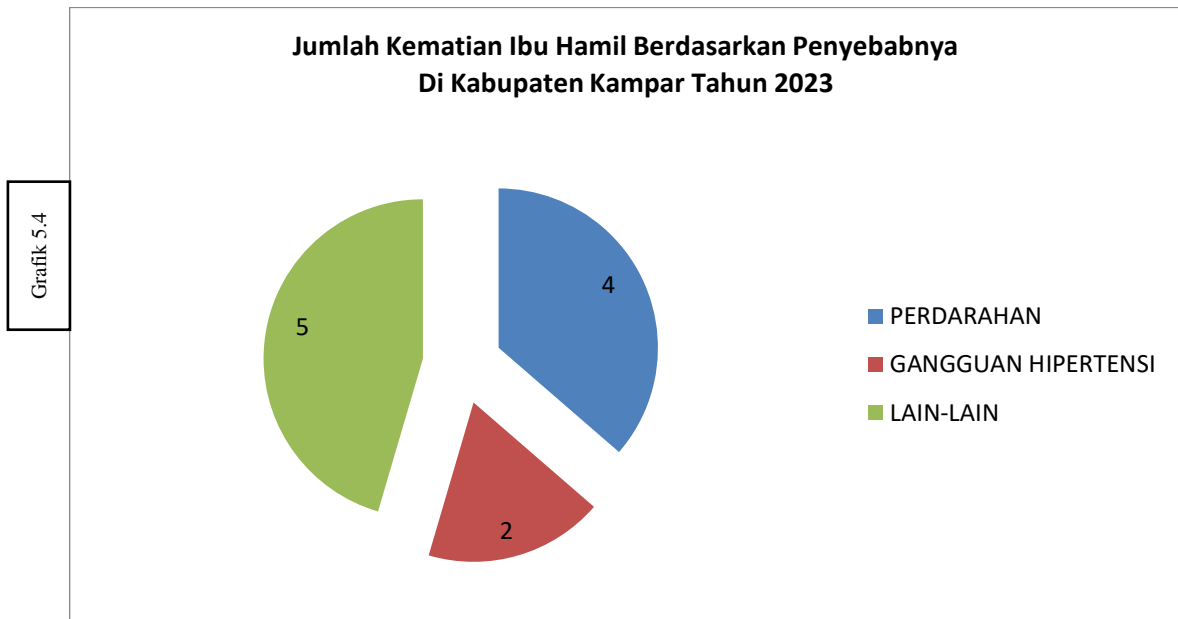
- Ibu selama kehamilan tidak mendapatkan penanganan Ante Natal Care sesuai standar
- Kurangnya kompetensi petugas dalam pertolongan persalinan
- Pelayanan nifas yang tidak sesuai standar
- Kurangnya sarana dan prasarana pendukung persalinan di fasilitas kesehatan
- Respon time Rumah Sakit yang lambat.

Dari seluruh jumlah kematian ibu hamil, bersalin dan masa nifas ini dapat dirincikan jumlah kematiannya per Puskesmas seperti grafik di bawah ini :



Grafik 5.3

Penyebab kematian ibu sebanyak 11 orang tahun 2023 di Kabupaten Kampar, dapat dirinci sebagai berikut :



Dari grafik diatas menunjukkan bahwa 3 penyebab kematian ibu terbesar di Kabupaten Kampar 2023 adalah penyakit lain-lain (45 %) , adalah kematian yang disebabkan kemungkinan adanya komplikasi seperti Anemia, Diabetes Melitus, HIV, IMS, Malaria, TB, Kecacingan, Hepatitis B, dll yang terjadi dalam kehamilan, perdarahan (36%), dan gangguan hipertensi (18%).

Dari penyebab kematian Ibu yang perlu diperhatikan adalah tingginya penyebab kematian karena pendaharahan dimana tahun tahun 2023 (36%), 2022 (45%), 2021 (28.5%), 2020 (27%), dan 2019 (41.6%). Hal ini disebabkan beberapa faktor sebagai berikut :

- a. Rahim terlalu banyak diregangkan, misalkan karena cairan ketuban di dalam rahim terlalu banyak, bayi kembar, janin sangat besar
- b. Persalinan berlangsung lama, abnormal, atau terlalu cepat
- c. Efek penggunaan anestesi relaksasi otot saat melahirkan
- d. Selaput di sekitar janin terinfeksi, kondisi ini dikenal dengan infeksi intraketuban Vagina atau leher rahim robek saat melahirkan
- e. Sayatan yang dibuat untuk membuka jalan lahir bayi di vagina terlalu lebar
- f. Wanita memiliki gangguan pembekuan darah
- g. Komplikasi infeksi intra-ketuban sampai menjalar ke rahim
- h. Sebagian plasenta tertinggal di rahim saat melahirkan
- i. Rahim pecah atau terbalik
- j. Ada fibroid di rahim

Kesiapan Pelayanan berkualitas setiap saat atau 24 jam 7 hari (24/7) perlu dioptimalkan agar semua ibu hamil/melahirkan yang mengalami komplikasi setiap saat mempunyai akses ke pelayanan darurat berkualitas dalam waktu cepat karena sebagian komplikasi memerlukan pelayanan kegawat daruratan dalam hitungan jam. Salah satu upaya yang dilakukan dalam penurunan kematian ibu adalah melalui penerapan Audit Maternal Perinatal (AMP) dan Autopsi Verbal kematian ibu. AMP merupakan suatu kegiatan untuk menelusuri sebab kesakitan dan kematian ibu dan perinatal untuk mencegah terulangnya kejadian yang sama melalui pembahasan kasus. Kegiatan ini melibatkan dinas kesehatan kabupaten, para pemberi pelayanan dasar (Puskesmas dan jajarannya) dan rumah sakit kabupaten, yang tergabung dalam satu tim.

2. Pelayanan Kesehatan Pada Ibu Hamil (Cakupan Kunjungan K-1 Dan K-4)

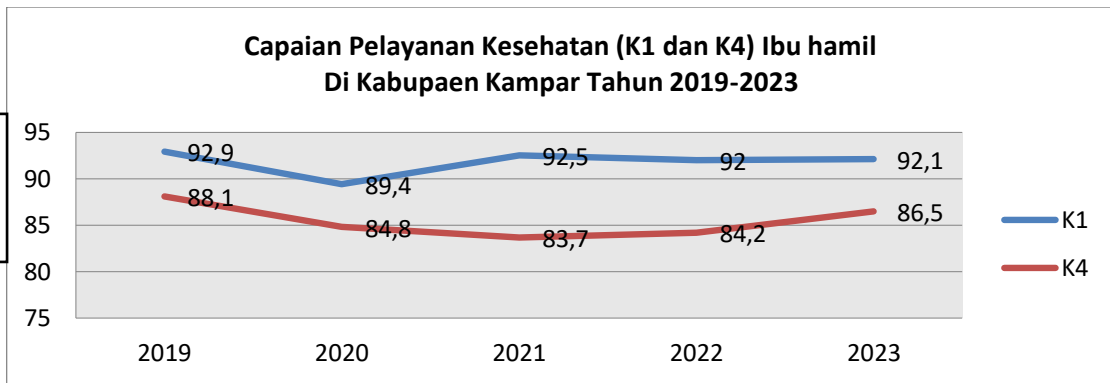
Kunjungan Antenatal Care (ANC) adalah kontak ibu hamil dengan pemberi perawatan/asuhan dalam hal mengkaji kesehatan dan kesejahteraan bayi serta kesempatan untuk memperoleh informasi dan memberi informasi bagi ibu dari petugas kesehatan. Dalam Kunjungan Antenatal care ini dilakukan Pemeriksaan pada ibu hamil secara fisik dan mental serta menyelamatkan ibu dan anak dalam kehamilan, persalinan, Nifas, persiapan pemberian ASI dan kembalinya kesehatan reproduksi secara wajar.

Tujuan Utama dari Pemeriksaan Kehamilan (ANC) adalah memfasilitasi hasil yang sehat dan positif bagi ibu maupun bayinya dengan membina hubungan saling percaya dengan ibu, mendeteksi komplikasi-komplikasi yang dapat mengancam jiwa, mempersiapkan kelahiran dan memberikan pendidikan kesehatan. Kunjungan *Antenatal Care* minimal empat kali selama kehamilan dalam waktu sebagai berikut :

- a. Trimester I : satu kali kunjungan (sebelum usia kehamilan 14 minggu) = K1
- b. Trimester II : satu kali kunjungan (usia kehamilan antara 14-28 minggu) = K2
- c. Trimester III : dua kali kunjungan (usia kehamilan antara 28-36 minggu dan sesudah kehamilan 36 minggu) = K3 dan K4

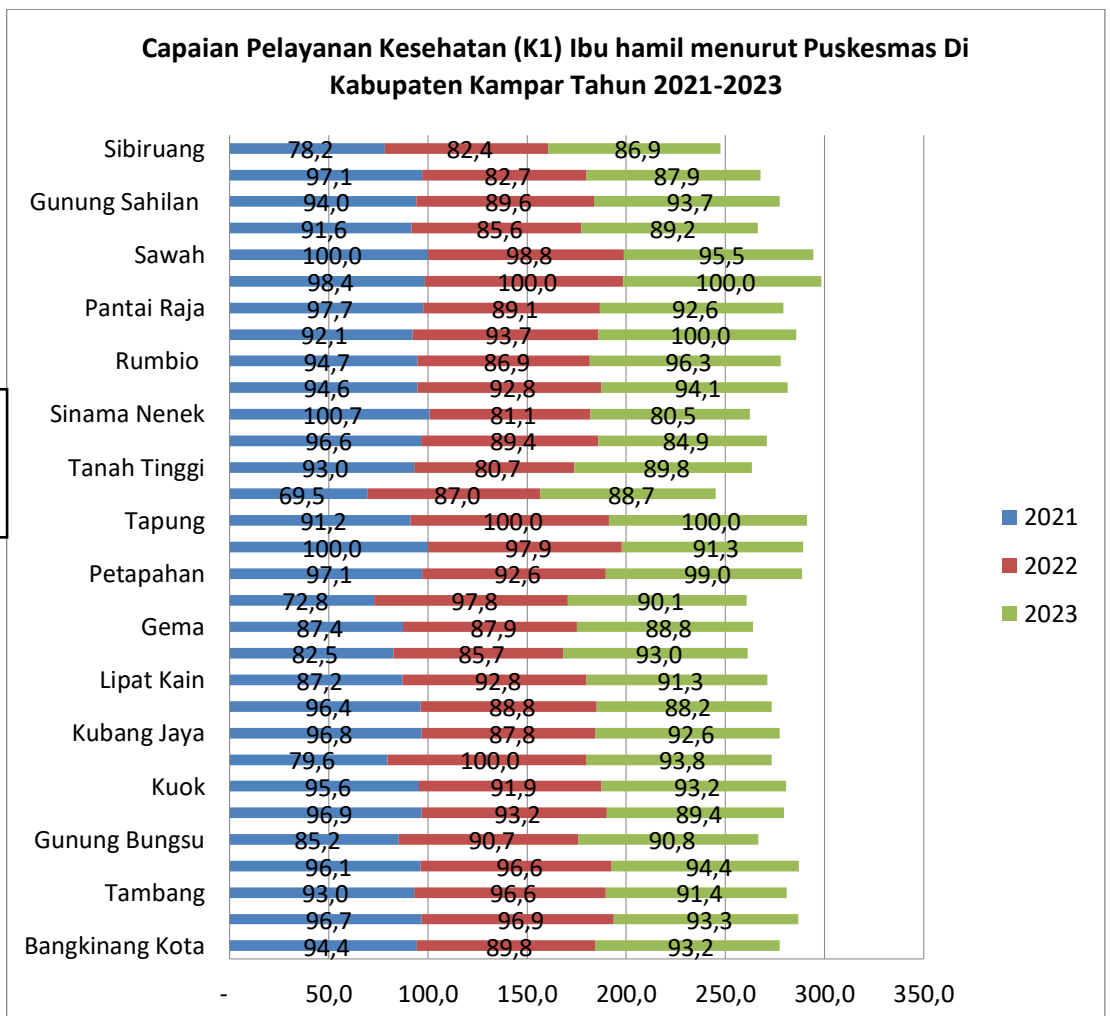
Grafik berikut adalah Cakupan Pelayanan Kesehatan (K1 dan K4) di Kabupaten Kampar dari tahun 2019 sampai tahun 2023.

Grafik 5.5

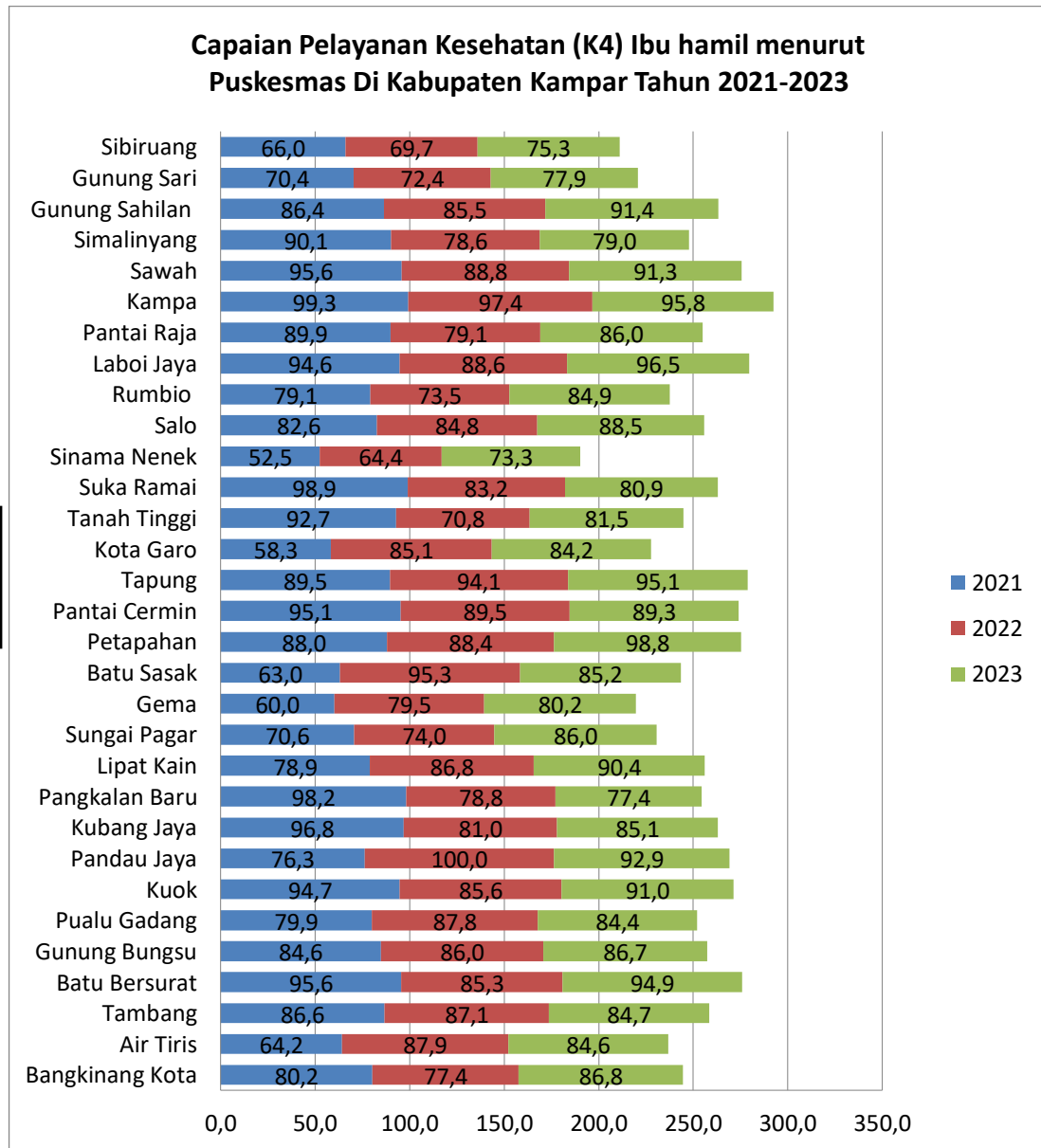


Dari grafik diatas terlihat cakupan pelayanan kesehatan (K1 dan K4) dari tahun 2019 sampai tahun 2023 terlihat fluktuatif. Hal ini menunjukkan bahwa masih kurangnya kesadaran ibu dalam memeriksakan kehamilannya dan masih perlunya optimalisasi promosi kesehatan dalam meningkatkan kesadaran ibu untuk memeriksakan kehamilannya. Untuk melihat upaya pencapaian cakupan Pelayanan Kesehatan (K1) pada ibu hamil kabupaten Kampar di tahun 2021-2023 dapat dilihat pada grafik berikut ini.

Grafik 5.6



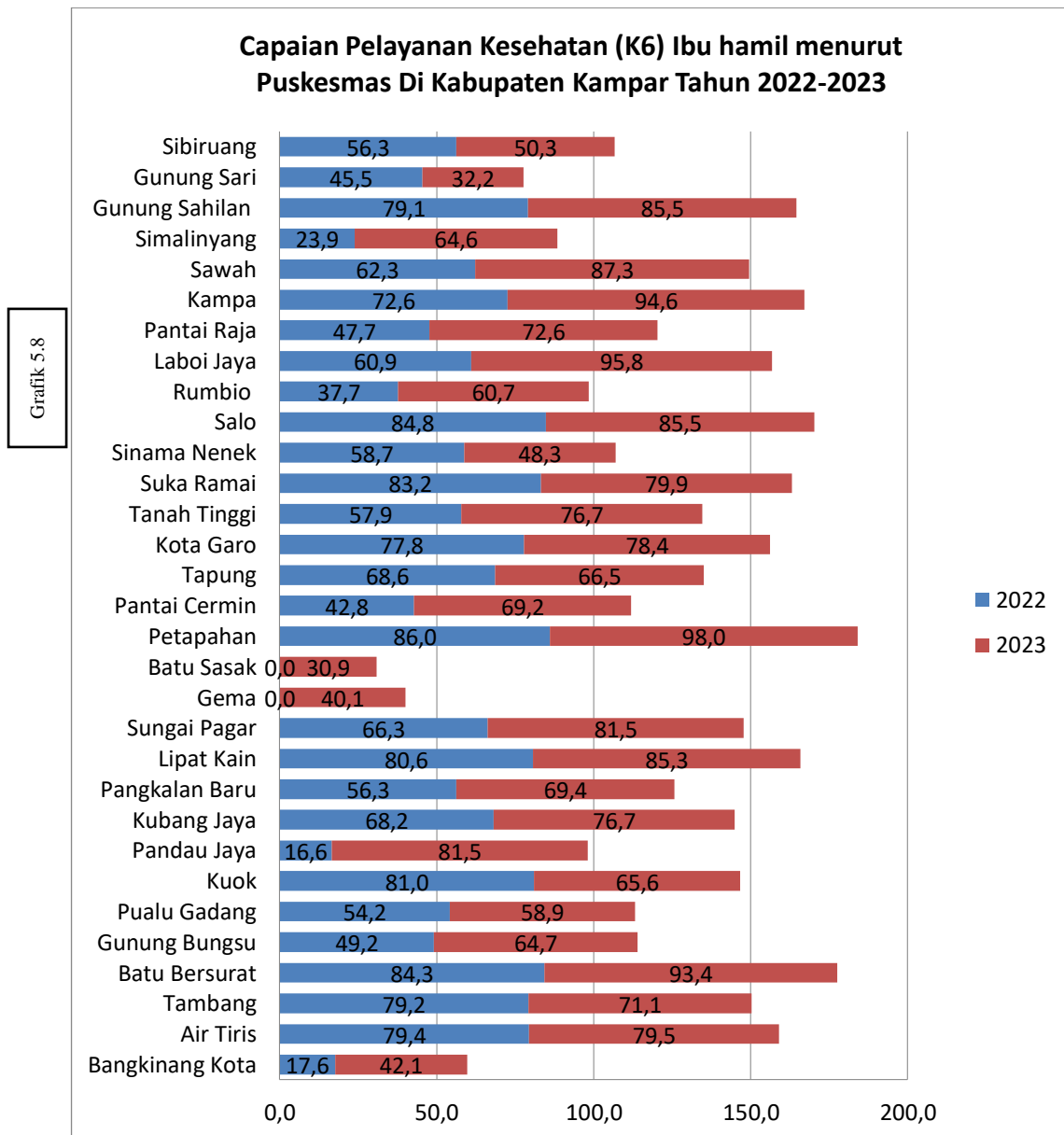
Dalam grafik terlihat bahwa cakupan pelayanan kesehatan K1 pada ibu hamil di kabupaten Kampar sebagian besar mengalami penurunan. Cakupan pelayanan kesehatan K1 pada ibu hamil yang telah mencapai 100 % ada di Puskesmas Laboy Jaya, Tapung dan Kampa, sedangkan cakupan pelayanan kesehatan K1 pada ibu hamil yang paling rendah di Puskesmas Sinamanenek 80.5%. Sedangkan untuk capaian cakupan pelayanan kesehatan K4 pada ibu hamil dari Puskesmas dapat kita lihat dari grafik berikut ini.



Grafik 5.7

Cakupan pelayanan kesehatan K4 pada ibu hamil yang hampir mencapai 100 % hanya ada di Puskesmas Petapahan sedangkan cakupan pelayanan kesehatan K4 pada ibu hamil yang paling rendah di Kabupaten Puskesmas Sinama Nenek sebesar 73,3 %. Sedangkan untuk capaian cakupan pelayanan kesehatan K6 pada ibu hamil dari

Puskesmas dapat kita lihat dari grafik berikut ini.



Grafik 5.8

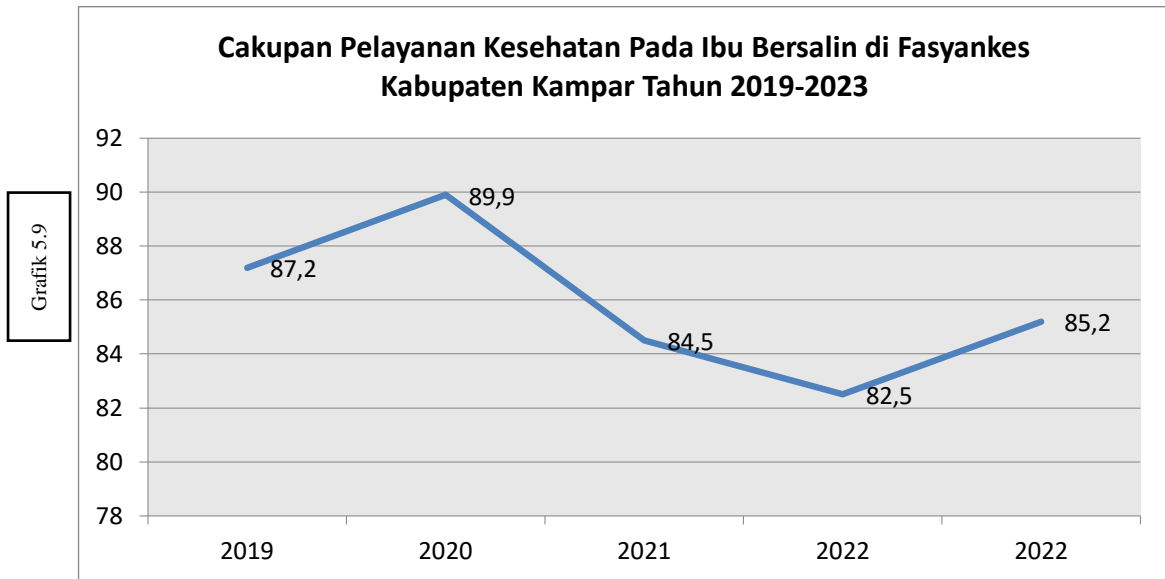
Cakupan pelayanan kesehatan K6 pada ibu hamil yang hampir mencapai 100 % hanya ada di Puskesmas Petapahan sedangkan cakupan pelayanan kesehatan K6 pada ibu hamil yang paling rendah di Puskesmas Batu Sasak 30,9 %.

3. Cakupan Persalinan di Fasilitas Pelayanan Kesehatan (PF)

Persalinan di fasilitas Pelayanan Kesehatan adalah persalinan yang dilakukan oleh tenaga profesional (Dokter, dan Bidan) di fasilitas Pelayanan kesehatan (RS, Puskesmas, Rumah Bersalin, BPM/BPS).

Dengan masih tingginya angka kematian ibu dan bayi maka pertolongan persalinan oleh tenaga kesehatan dan dilaksanakan di fasilitas kesehatan menjadi salah

satu upaya yang diharapkan dapat menurunkan angka kematian Ibu dan Bayi. Berikut adalah Cakupan Pelayanan Kesehatan Ibu Bersalin di Fasyankes di Kabupaten Kampar tahun 2019-2023.



Dari grafik ini dapat terlihat bahwa cakupan pelayanan persalinan di fasilitas pelayanan kesehatan masih perlu mendapat perhatian karena capaian persalinan fasyankes mengalami penurunan dibandingkan tahun sebelumnya namun belum mencapai target yang telah ditetapkan dimana persalinan di fasilitas kesehatan tahun 2023 85,2% meningkat dari tahun 2022 sebesar 82,5% dan telah mencapai target yang harus dicapai sebesar 85%. Pertolongan Persalinan yang dilaksanakan di Fasyankes menjadi factor penentu bagi Keselamatan persalinan dan menghambat penambahan jumlah kematian ibu.

Puskesmas yang benar-benar harus mendapat perhatian dari semua pihak baik di Puskesmas itu sendiri maupun di tingkat Kabupaten agar capaian persalinan di fasilitas kesehatan tersebut dapat meningkat dan harus dicari permasalahan yang jelas yang menjadi penyebab rendahnya capaian tersebut.

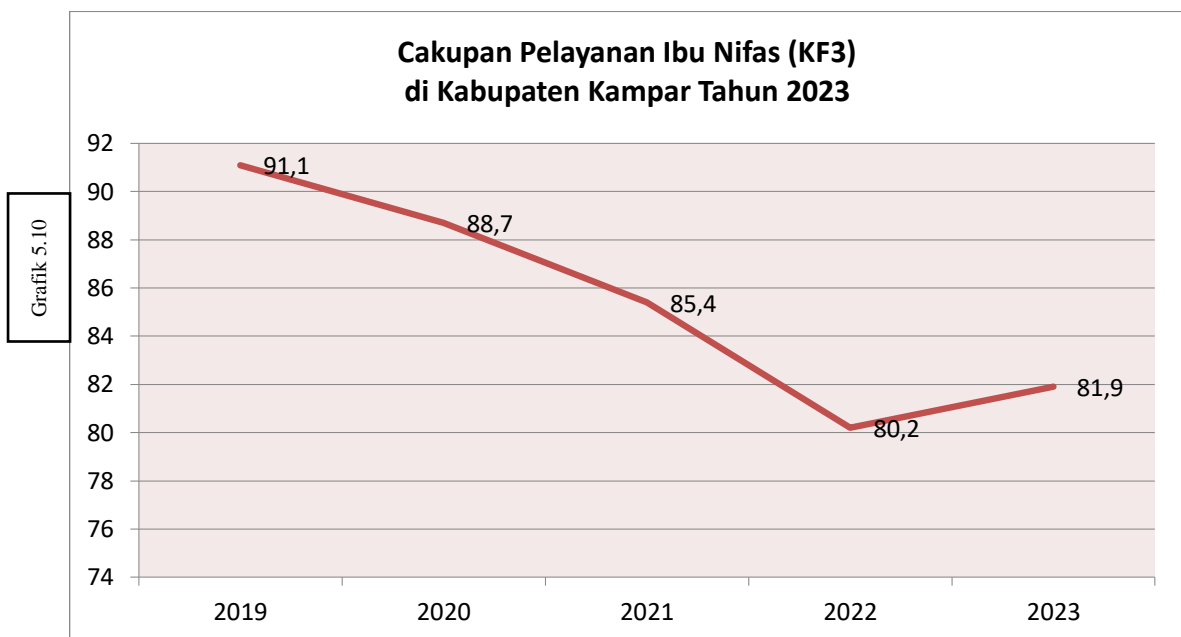
Dalam penyelenggaraan Pelayanan Kesehatan untuk ibu hamil masih perlu pembinaan agar capaian dapat lebih ditingkatkan. Adapun upaya yang dilakukan untuk kendala diatas adalah sebagai berikut :

- a. Meningkatkan kapasitas petugas melalui pelatihan, orientasi dan sosialisasi.
- b. Melakukan bimbingan teknis kepada petugas pengelola program Puskesmas terpilih.
- c. Puskesmas telah mengalokasikan anggaran melalui dana BOK untuk kunjungan rumah.

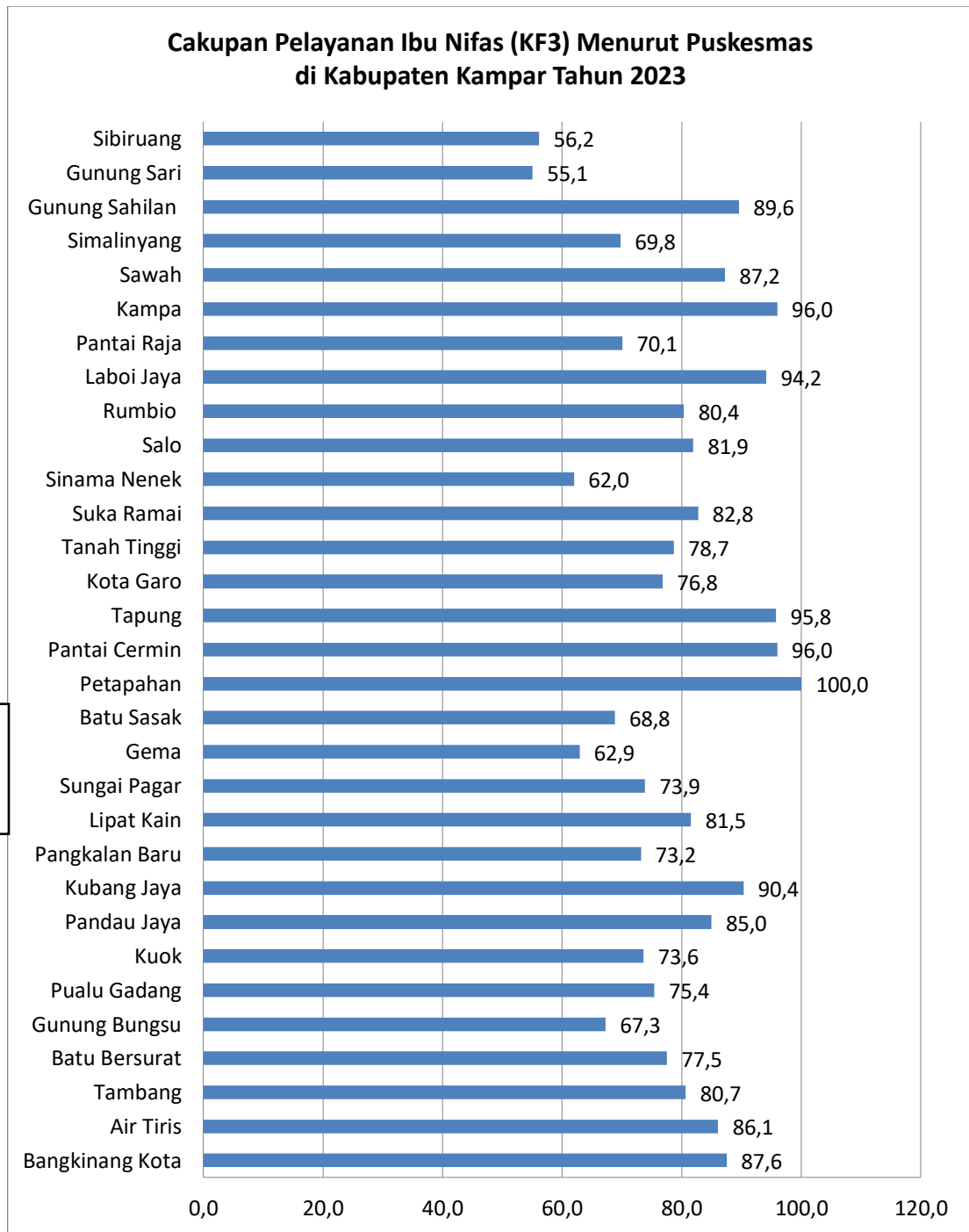
- d. Pelaksanaan Program Perencanaan Persalinan dan Pencegahan Komplikasi (P4K) di Puskesmas.
- e. Melakukan kemitraan Bidan dan Dukun.
- f. Melakukan strategi peningkatan PF dengan Jampersal dan Rumah Tunggu Kelahiran.

4. Cakupan Pelayanan Nifas

Pelayanan Nifas adalah pelayanan kesehatan sesuai standar pada ibu mulai 6 jam sampai 42 hari pasca persalinan oleh tenaga kesehatan. Pelayanan diperlukan dalam periode nifas ini karena merupakan masa krisis baik ibu maupun bayinya. Diperkirakan bahwa 52% kematian ibu akibat kehamilan terjadi setelah persalinan. Cakupan pelayanan ibu nifas di tahun 2023 sebesar 81,9% meningkat dari capaian tahun 2022. Cakupan ini dapat dilihat pada grafik dibawah ini :



Sedangkan gambaran cakupan pelayanan ibu nifas menurut Puskesmas tahun 2023, dimana capaian tertinggi Puskesmas Petapahan 100%, diikuti oleh Puskesmas Pantai Cermin 96,% dan untuk Puskesmas yang capaiannya terendah Puskesmas Sibiruang 56,1% di ikuti Puskesmas Gunung Sari 55,1%. Untuk gambaran jelasnya cakupan pelayanan ibu nifas pada grafik dibawah ini.

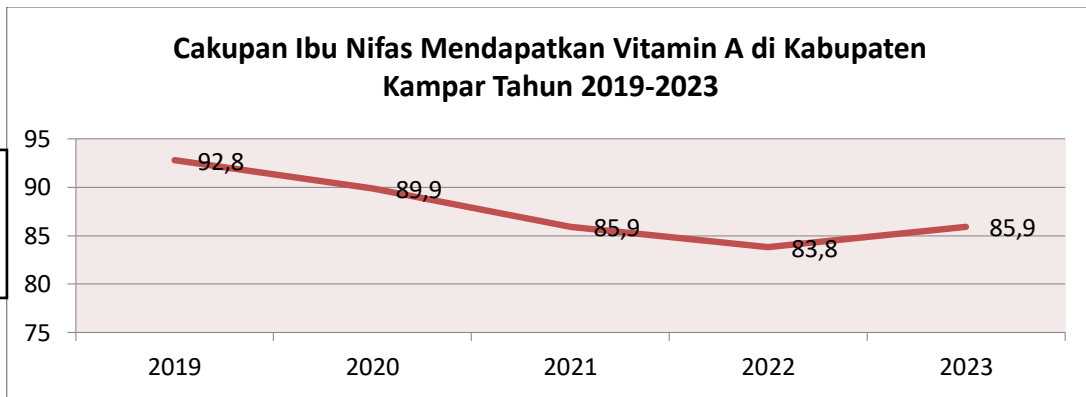


Grafik 5.11

5. Ibu Nifas Mendapat Vitamin A

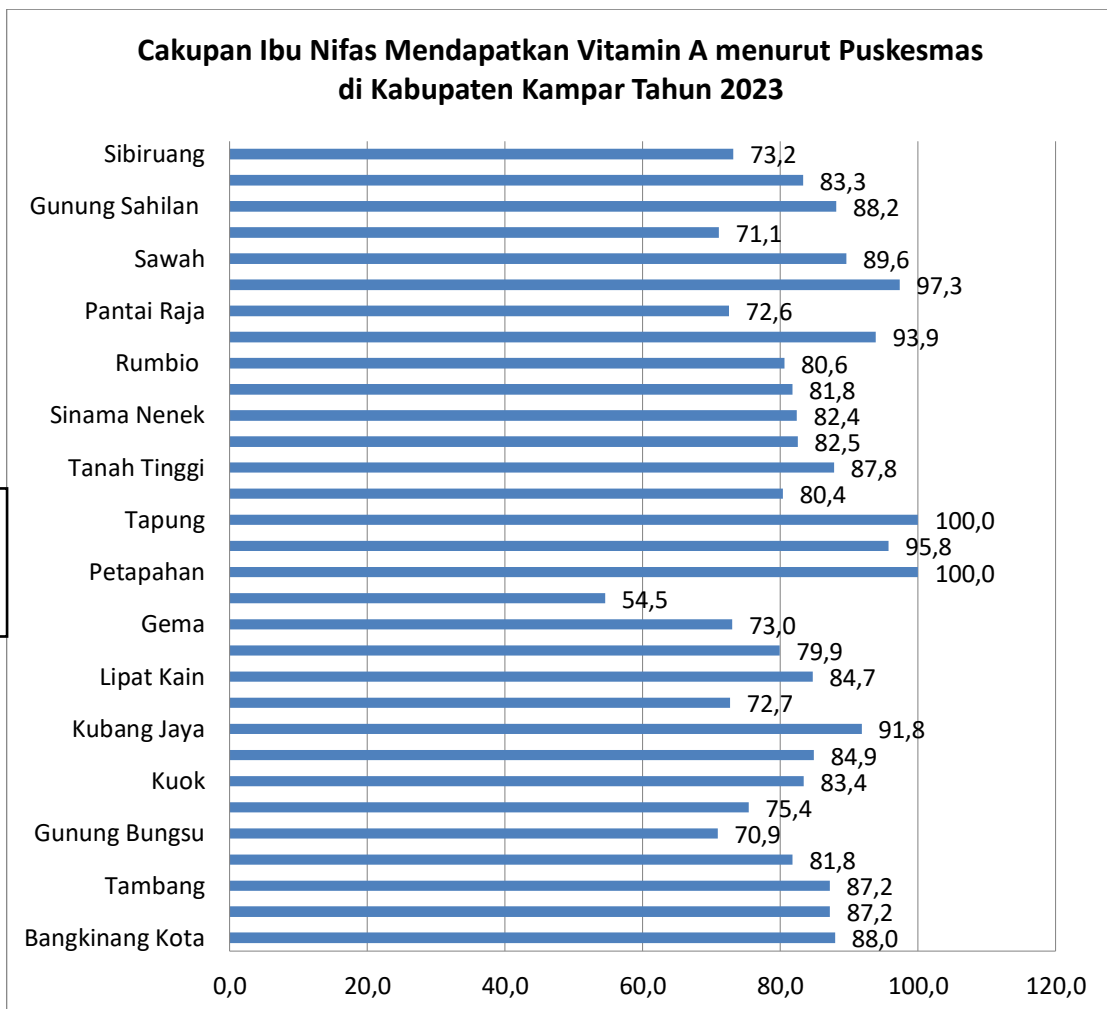
Ibu hamil yang kekurangan vitamin A meningkatkan risiko perdarahan dalam persalinan dan risiko melahirkan bayi berat lahir rendah. Kekurangan vitamin A masa nifas meningkatkan kerentanan terhadap penyakit-penyakit infeksi, ibu nifas memerlukan kapsul vitamin A dosis tinggi.

Grafik 5.12



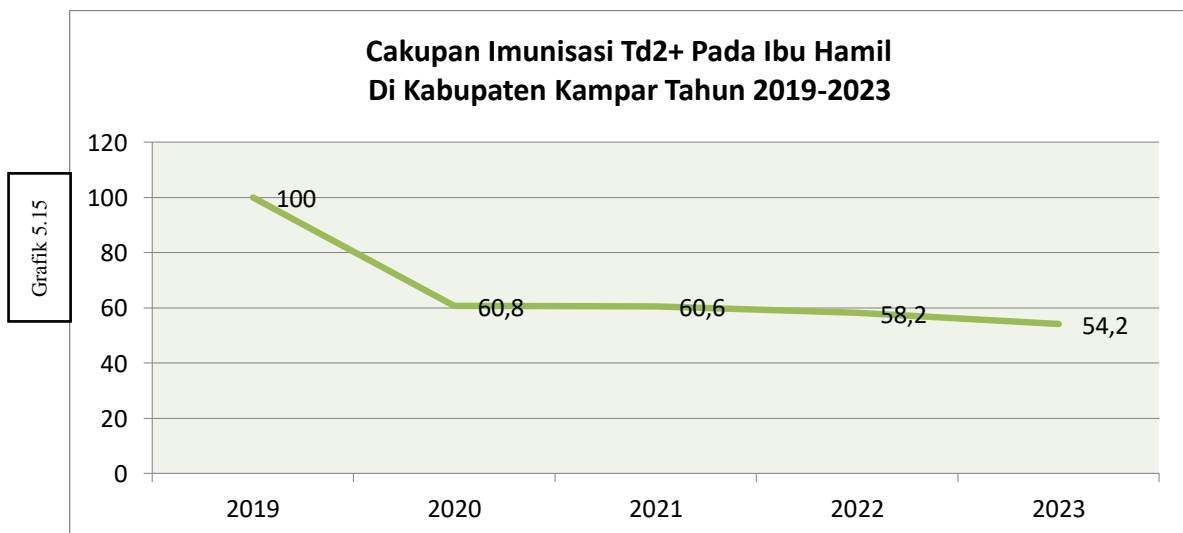
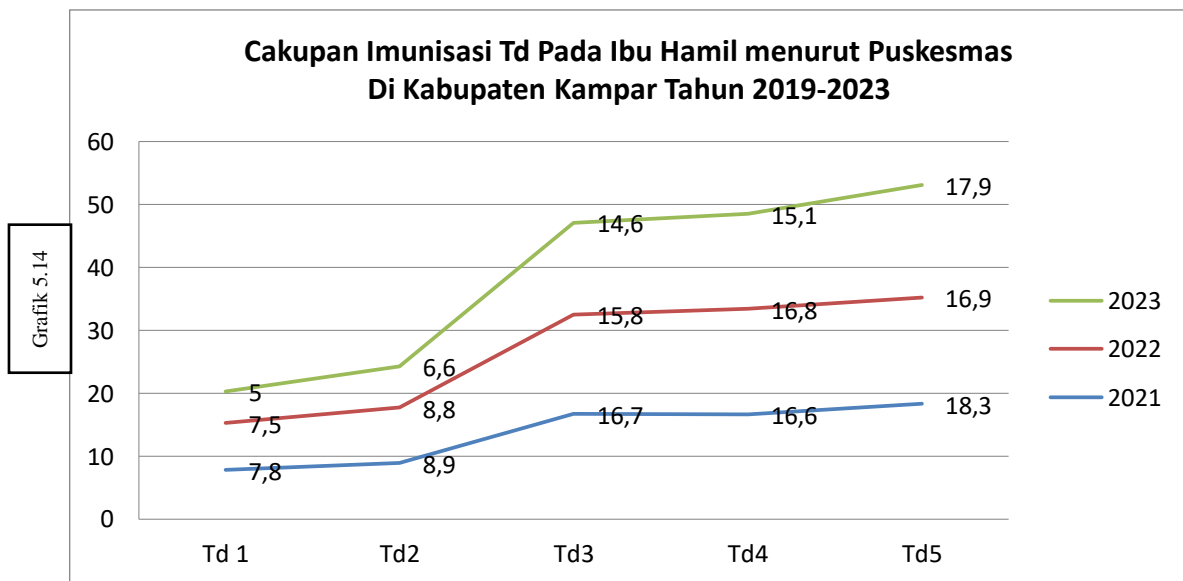
Dari grafik diatas dapat dilihat bahwa cakupan ibu nifas mendapat vitamin A pada tahun 2023 mengalami peningkatan (85,9%) dibandingkan tahun 2022 (83,8%). Gambaran cakupan pelayanan ibu nifas mendapatkan Vitamin A menurut Puskesmas tahun 2023, dimana capaian tertinggi Puskesmas Petapahan, Puskesmas Tapung 100% dan untuk Puskesmas yang capaiannya terendah Puskesmas Gunung Bungsu 70,9% di ikuti Puskesmas Batu Sasak 54,5%. Untuk gambaran jelasnya cakupan pelayanan ibu nifas pada grafik dibawah ini :

Grafik 5.13



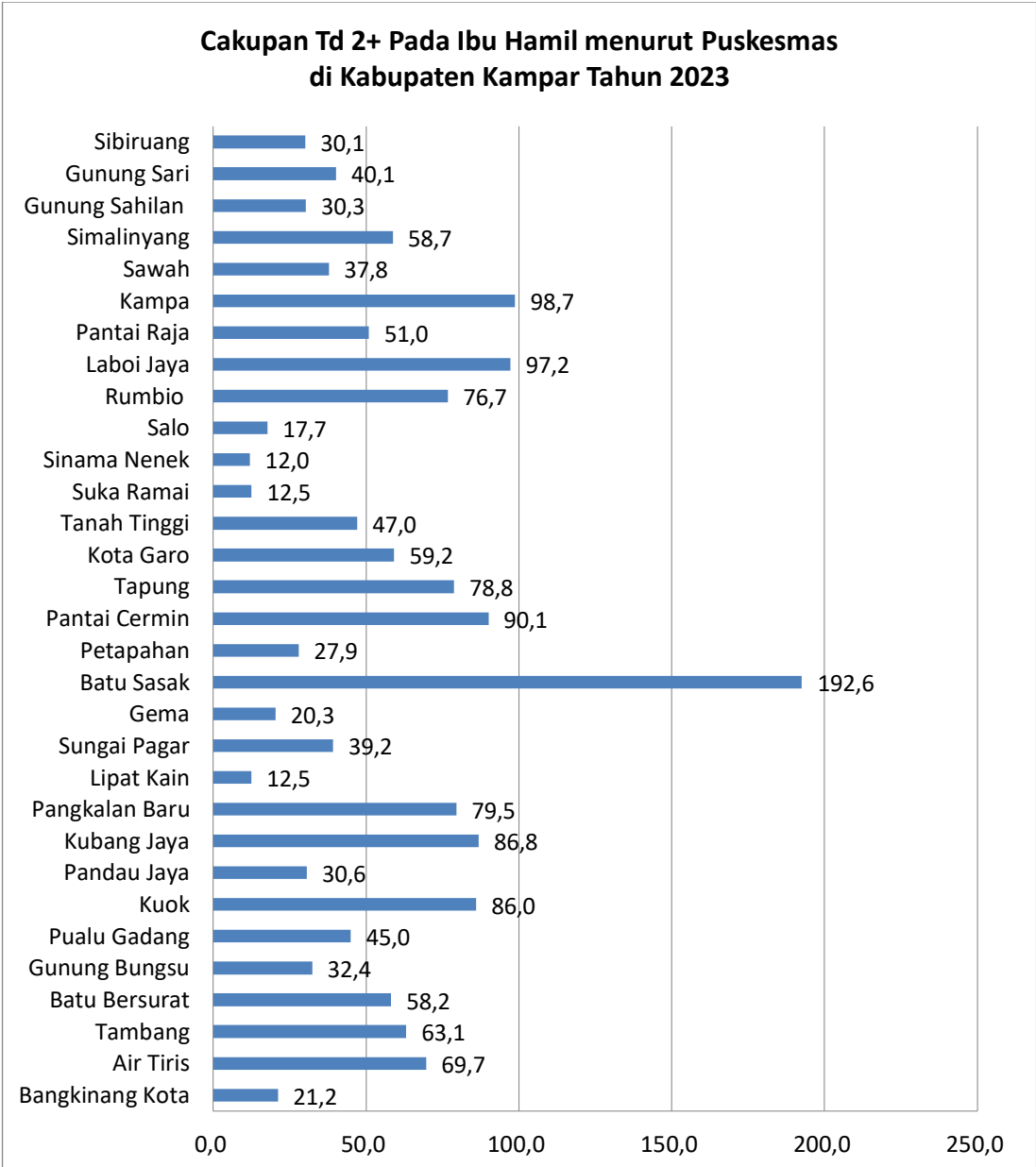
6. Cakupan Imunisasi Td Ibu Hamil Dan Wanita Usia Subur

Pemberian Imunisasi Td pada ibu hamil dan wanita usia subur diberikan untuk mencegah terjadinya penyakit difteri pada bayi baru lahir. Cakupan (jumlah dan persentase) ibu hamil yang mendapatkan imunisasi Td (Tetanus difteri) dengan interval tertentu (yang dimulai saat dan atau sebelum kehamilan) dengan memperhatikan hasil skrining dan status T. Dalam pemberian imunisasi harus memperhatikan bahwa Setiap ibu hamil yang akan diimunisasi Td harus dilakukan skrining terlebih dahulu dengan melihat interval minimal, kemudian hasil skrining akan menentukan pemberian dosis imunisasi Td berikutnya pada ibu hamil.



Dari grafik diatas dapat dilihat bahwa cakupan Imunisasi Td meningkat 3 tahun terakhir setiap tahunnya dari tahun 2021-2023 dan Td2+ Pada Ibu Hamil di Kabupaten Kampar mengalami penurunan di bandingkan tahun sebelumnya Tahun 2023 (54,2) dibandingkan tahun 2022 (58,2%).

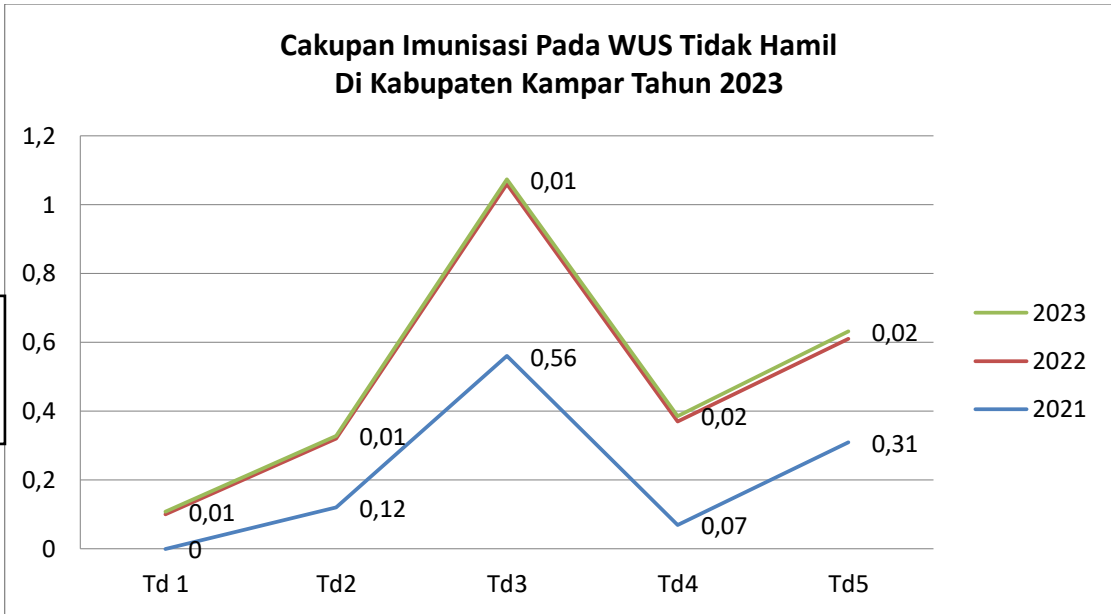
Grafik 5.16



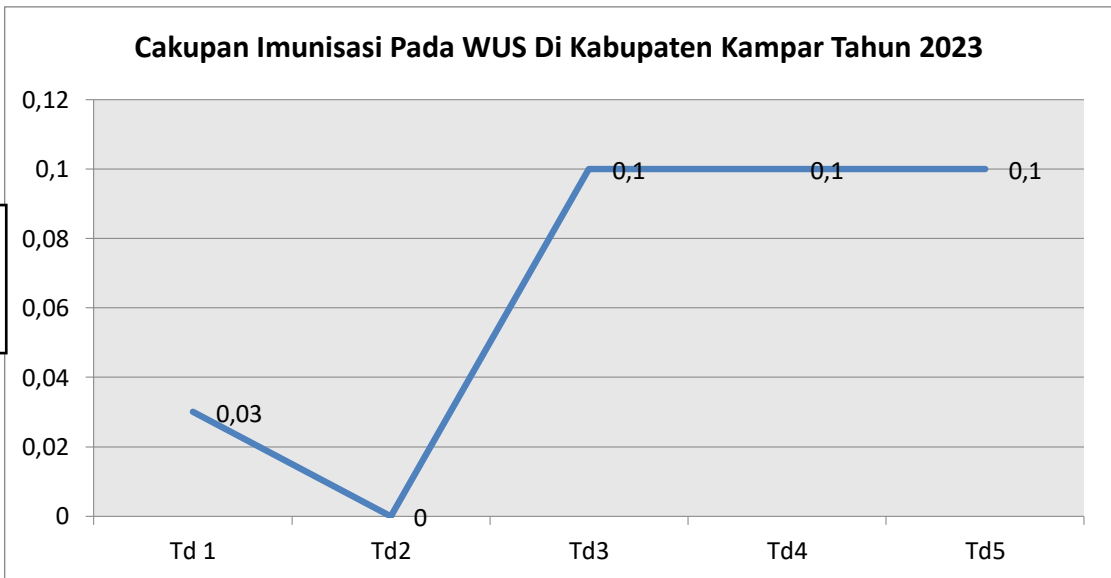
Cakupan imunisasi Td2+ pada ibu hamil Kabupaten Kampar Tahun 2023 memperlihatkan capaian imunisasi 54.2% menurun dibandingkan tahun 2022 (58,2%), tahun 2021 (60.6%) tahun 2020 (60.8%) dan tahun 2019 (100%). Capaian Td+ ini termasuk rendah, hal ini disebabkan masih rendahnya kesadaran ibu hamil untuk imunisasi Td secara keseluruhan.

Sementara untuk capaian imunisasi Td pada wanita usia subur yang tidak hamil di kabupaten kampar dapat dilihat pada gambar berikut.

Grafik 5.17



Grafik 5.18



Berikut adalah trend dari cakupan imunisasi Td pada wanita usia subur tidak hamil. Dari cakupan imunisasi Td pada wanita usia subur tidak hamil baik tahun 2023 maupun tahun 2022 sama mengalami naik turun pada Td4.

7. Persentase Ibu Hamil Yang Mendapatkan Tablet Tambah Darah Pemberian 90 Tablet tambah Darah pada Ibu Hamil

Anemia gizi yang terutama disebabkan oleh kekurangan zat besi merupakan salah satu masalah gizi utama di Indonesia yang mempunyai dampak terhadap tingkat kesehatan masyarakat antara lain pada tingginya angka kematian ibu dan bayi, rendahnya prestasi belajar pada anak sekolah serta menurunnya produktivitas kerja.

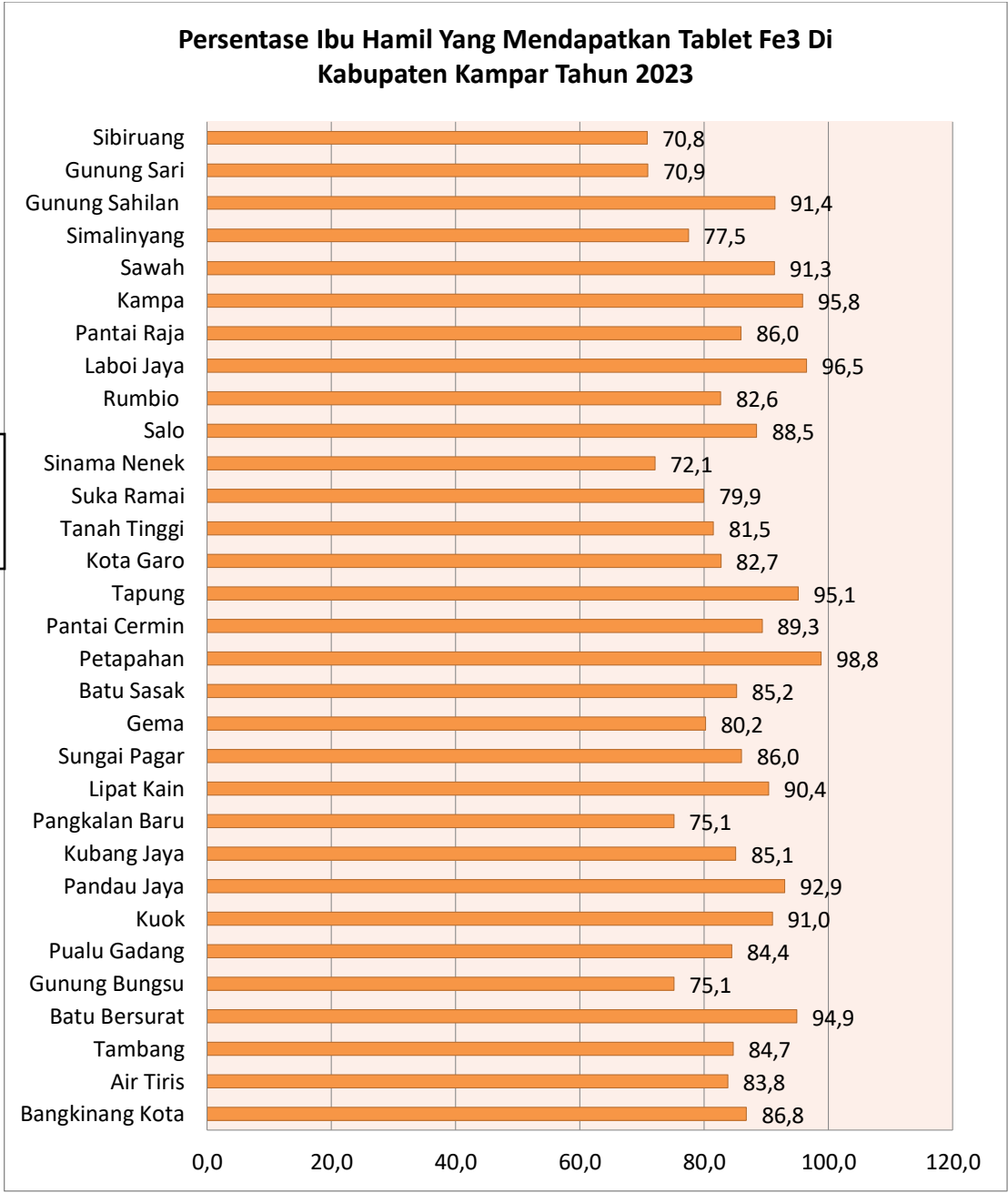
Pemberian tablet tambah darah sebanyak 90 tablet minimal selama kehamilan merupakan salah satu upaya yang dilakukan untuk mencegah dan menanggulangi masalah anemia pada ibu hamil. Pemberian tablet tambah darah pada ibu hamil, merupakan langkah pencegahan dari terjadinya perdarahan selama kehamilan, persalinan dan nifas. Target cakupan tahun 2023 yang telah ditetapkan adalah 82% ibu hamil mendapatkan minimal 90 tablet Fe selama kehamilannya, baik tablet Fe program maupun mandiri.

Terlihat dari gambar dibawah ini secara keseluruhan ibu hamil dapat 90 tablet tambah darah di Kabupaten Kampar tahun 2023 adalah 85,9%, terjadi penurunan dibanding tahun 2022 (81,6%). Cakupan Kabupaten Kampar sudah mencapai target yang ditetapkan (82%).



Terjadinya peningkatan ibu hamil yang mendapat tablet FE3 ini harus mendapat perhatian mengingat pentingnya konsumsi tablet FE3 mencegah anemia pada ibu hamil dan terjadinya pendarahan pada persalinaan, dan untuk Kampar (36%) kematian ibu disebabkan oleh pendarahan. Puskesmas yang capaiannya masih rendah terdapat pada Puskesmas Siberuang (70,5%) diikuti Puskesmas Gunung Sari (70,9%).

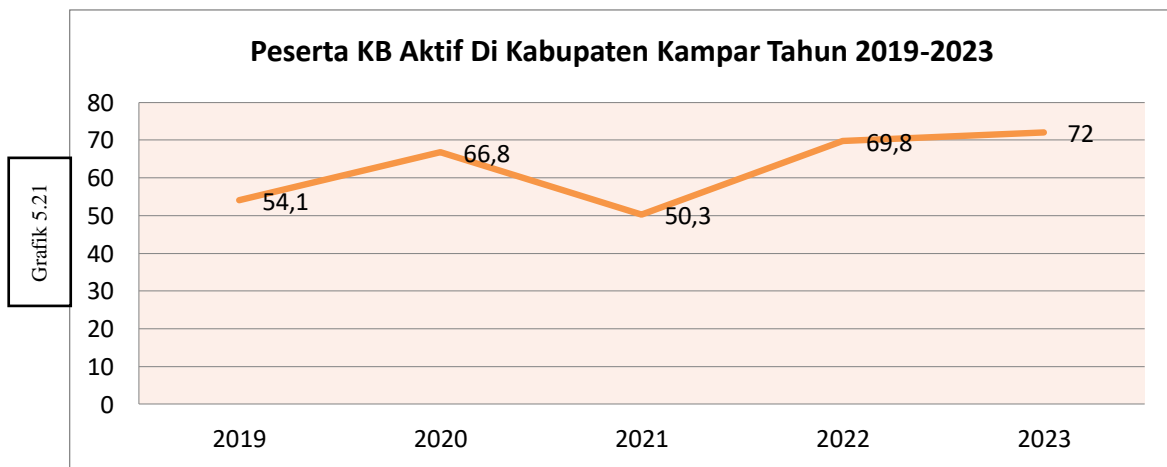
Grafik 5.20



Hasil monitoring ke puskesmas diketahui tidak semua ibu hamil mendapatkan TTD pada kunjungan pertama. Selain itu, masih rendahnya kesadaran dan pengetahuan ibu menyebabkan ibu hamil walaupun sudah diberi TTD oleh petugas tidak langsung mau meminumnya dengan alasan masih mual, atau alasan lupa dan malas. Pada tahun 2023 jumlah ibu hamil yang mengkonsumsi Tablet Tambah Drah (85,9%) meningkat dari tahun sebelumnya tahun 2022 (81,6%). Kondisi lain yang ditemui di lapangan adalah ibu hamil hanya diberi 10 tablet setiap kali datang periksa kehamilan ke puskesmas, untuk 10 hari. Sedangkan ibu akan berkunjung ke Puskesmas atau faskes biasanya dalam waktu 1-2 bulan berikutnya.

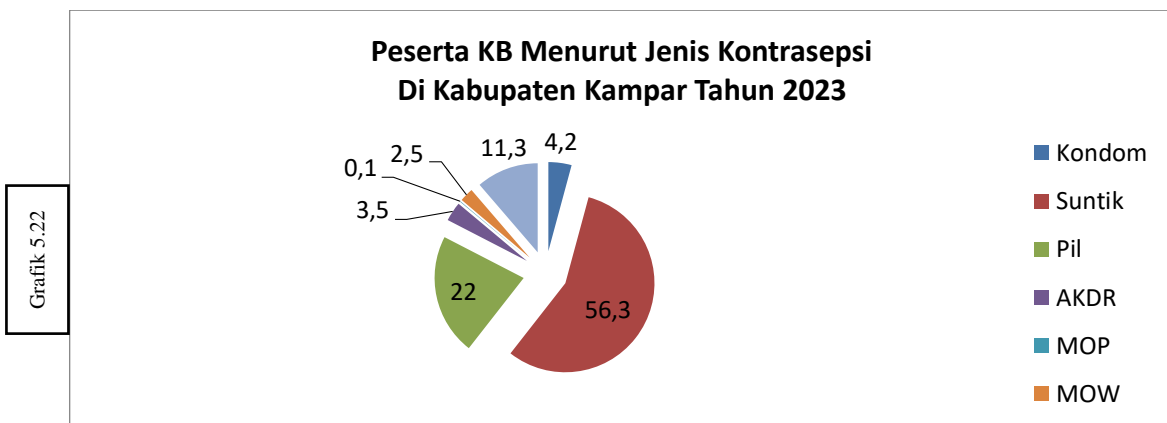
8. Peserta Aktif KB

Keluarga Berencana berperan dalam meningkatkan kesejahteraan ibu dan anak, karena dengan keluarga berencana pengaturan jarak kelahiran memberikan waktu pemulihan pada ibu dan fokus dalam mengasuh bayi baru lahir dengan optimal. Menurut MDG's angka pemakaian kontrasepsi (*Contraceptive Prevalence Rate*, CPR), dengan target 63,4% pada tahun 2022 dan target KB Paska Persalinan (KBPP) 40%. Peserta Aktif KB merupakan Peserta KB baru dan lama yang masih aktif memakai kontrasepsi terus-menerus untuk menunda, menjarangkan kehamilan atau yang mengakhiri kesuburan.



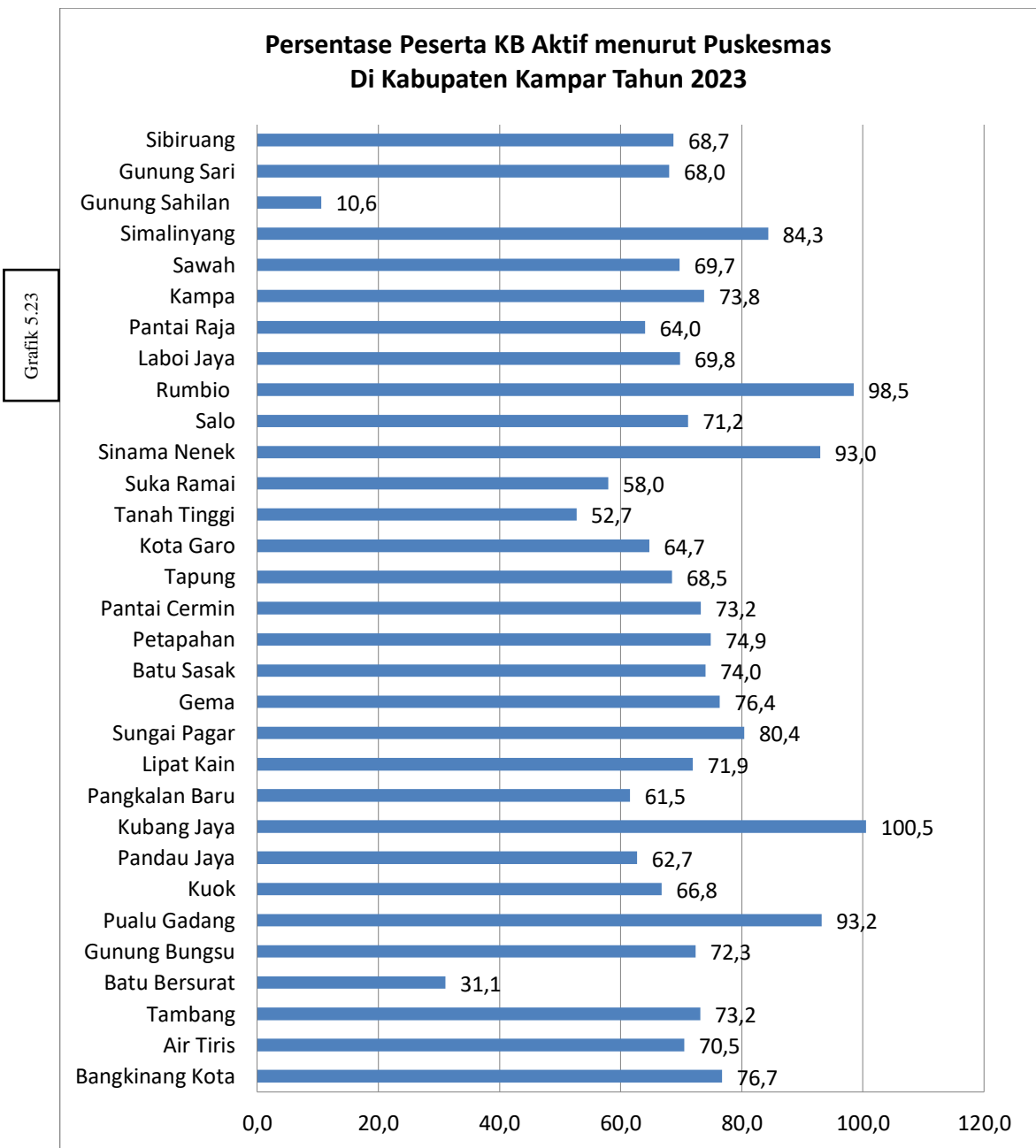
Gambar di atas Di Kabupaten Kampar jumlah peserta KB Aktif sudah mencapai target nasional dimana cakupannya adalah 72% dan PUS yang tidak mengikuti KB Aktif sebesar 28%. Peserta KB Aktif tahun 2023 meningkat dibandingkan tahun sebelumnya . Ini artinya kesadaran masyarakat untuk menjadi akseptor KB sudah baik. Sedangkan gambaran peserta KB yang digunakan sejak tahun 2019 – 2023 dapat dilihat dari grafik dibawah ini.

Dari grafik diatas Peserta KB Aktif tahun 2023 meningkat dibandingkan tahun 2022 sebanyak 69,8% dan PUS yang tidak ikut KB aktif tahun 2022 (30,2%).



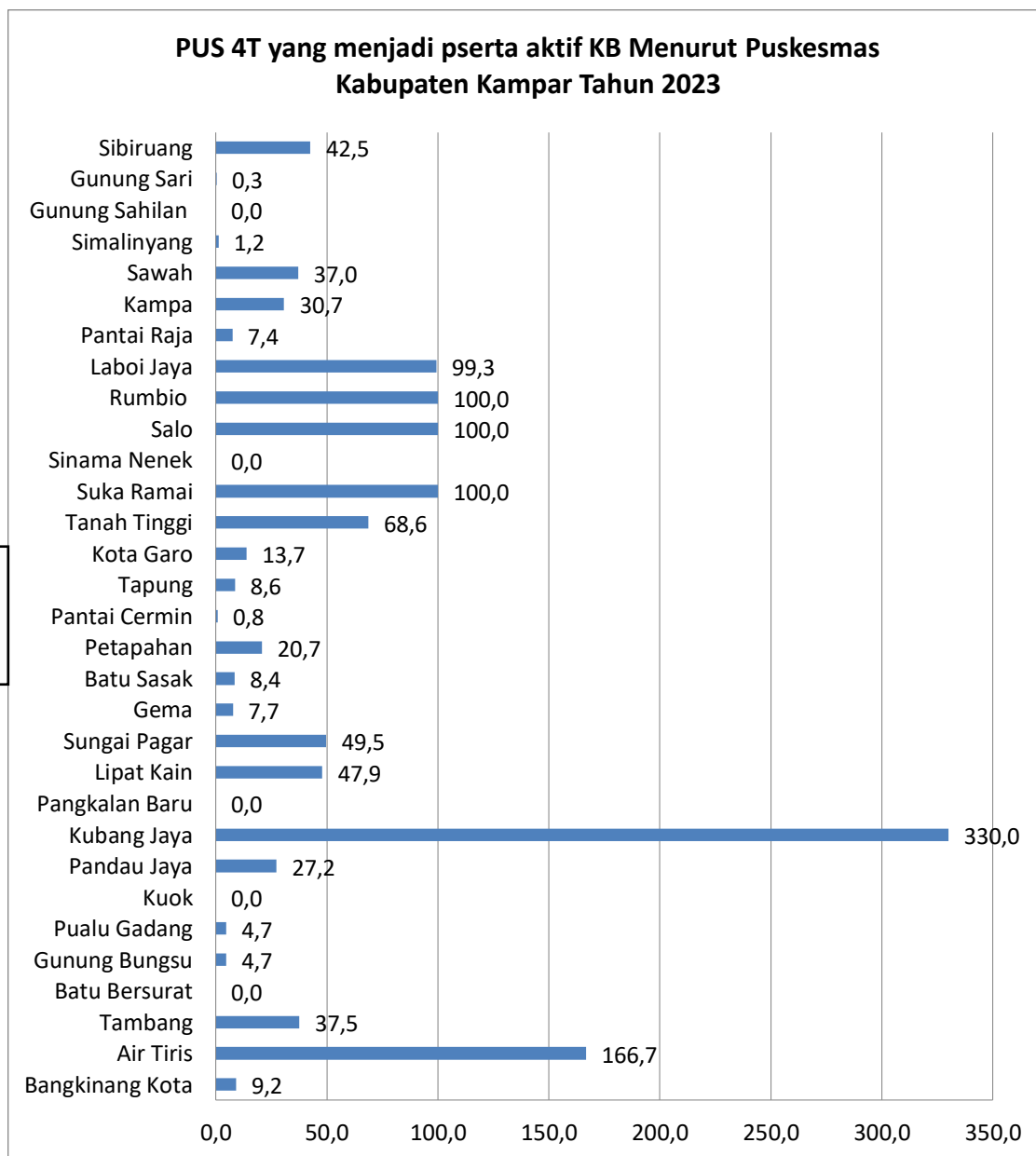
Dilihat dari gambar diagram diatas memperlihatkan bahwa alat kontrasepsi yang paling banyak digunakan oleh Peserta aktif KB adalah suntik 56.3% selanjutnya adalah pemakai pil 22 % kemudian implant 11.3%.

Dari gambar peserta KB aktif diagram dibawah ini menurut Puskesmas untuk Kabupaten Kampar sebanyak 69,8%. Masih ada 3 (tiga) Puskesmas yang belum mencapai target masih di bawah 50% yaitu Puskesmas Batu Besurat (31.3%), Puskesmas Suka Ramai (31.6) dan Puskesmas Gunung Sahilan (7.6%) Hal ini disebabkan oleh factor masih adanya PUS yang pengantin baru sehingga masih mengharapkan keturunan, PUS yang sudah lama menikah tapi belum memiliki keturunan, PUS yang sudah memiliki anak dan mau menambah keturunan lagi



Grafik 5.23

Pasangan Usia Subur 4 Terlalu (4T), yaitu : 1) berusia kurang dari 20 tahun; 2) berusia lebih dari 35 tahun; 3) telah memiliki anak hidup lebih dari 3 orang anak dengan lainnya kurang dari 2 tahun, atau 4) jarak kelahiran antara satu.

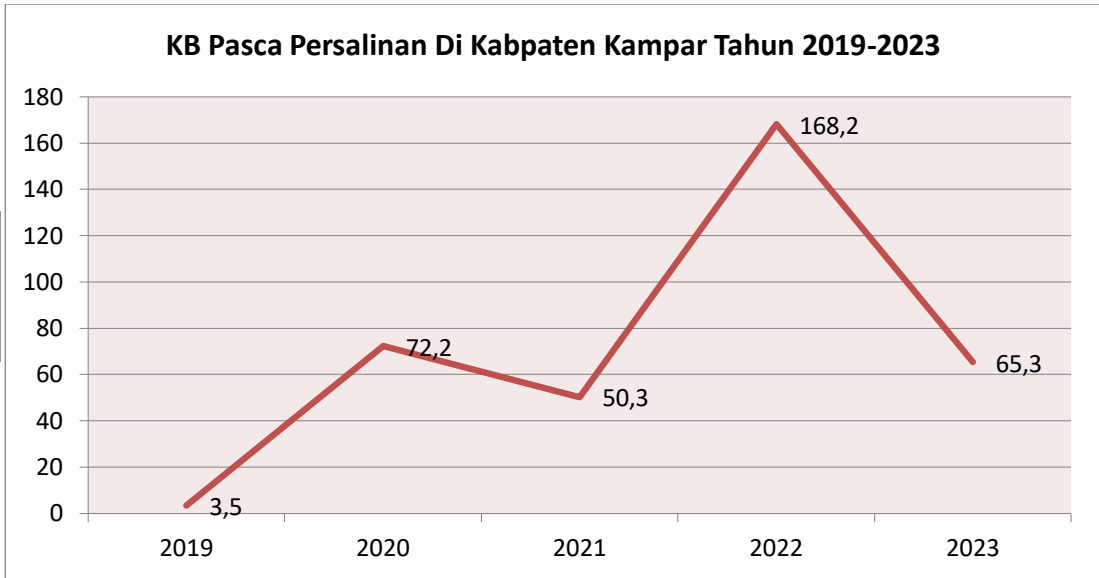


Grafik 5.24

9. Peserta KB Pasca Persalinan

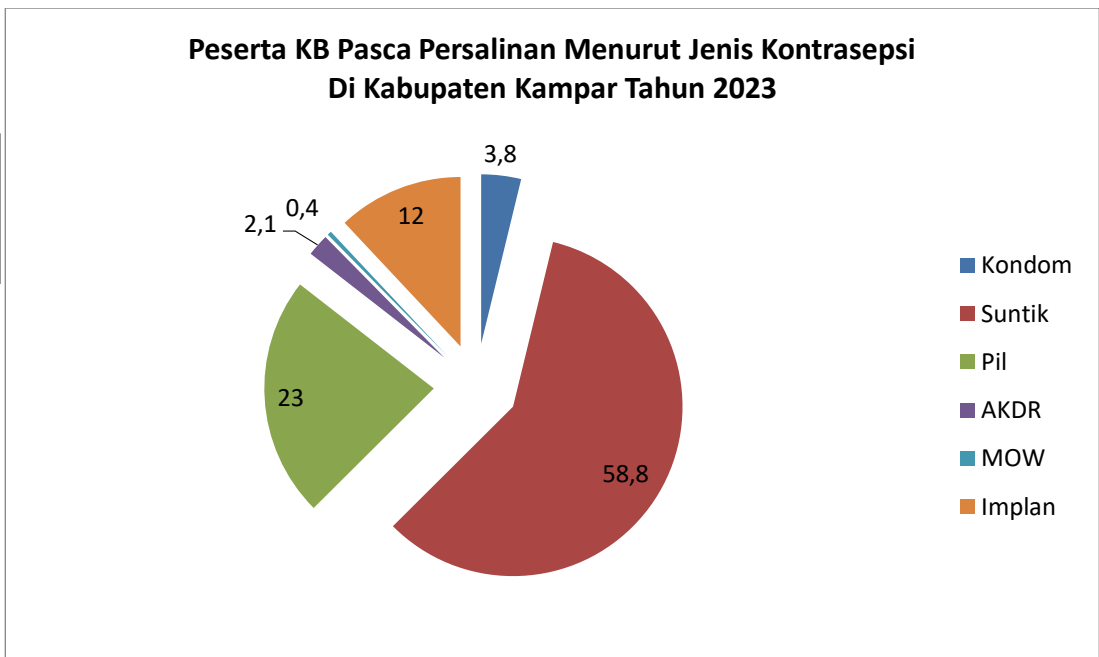
Peserta KB Pasca Persalinan merupakan PUS yang memakai kontrasepsi pada pasca persalinan (0-42 hari setelah melahirkan). Dan capaian untuk Peserta KB Pasca Persalinan (KBPP) tahun 2022 di Kabupaten Kampar juga sudah melampaui target yang diharapkan yaitu 65,3% dari target Nasional 40%. Dan capaian ini meningkat dibanding tahun sebelumnya meningkat. Dimana peserta KB pasca persalinan tahun 2022 169,8%. Untuk jelasnya dapat dilihat pada grafik dibawah ini.

Grafik 5.25

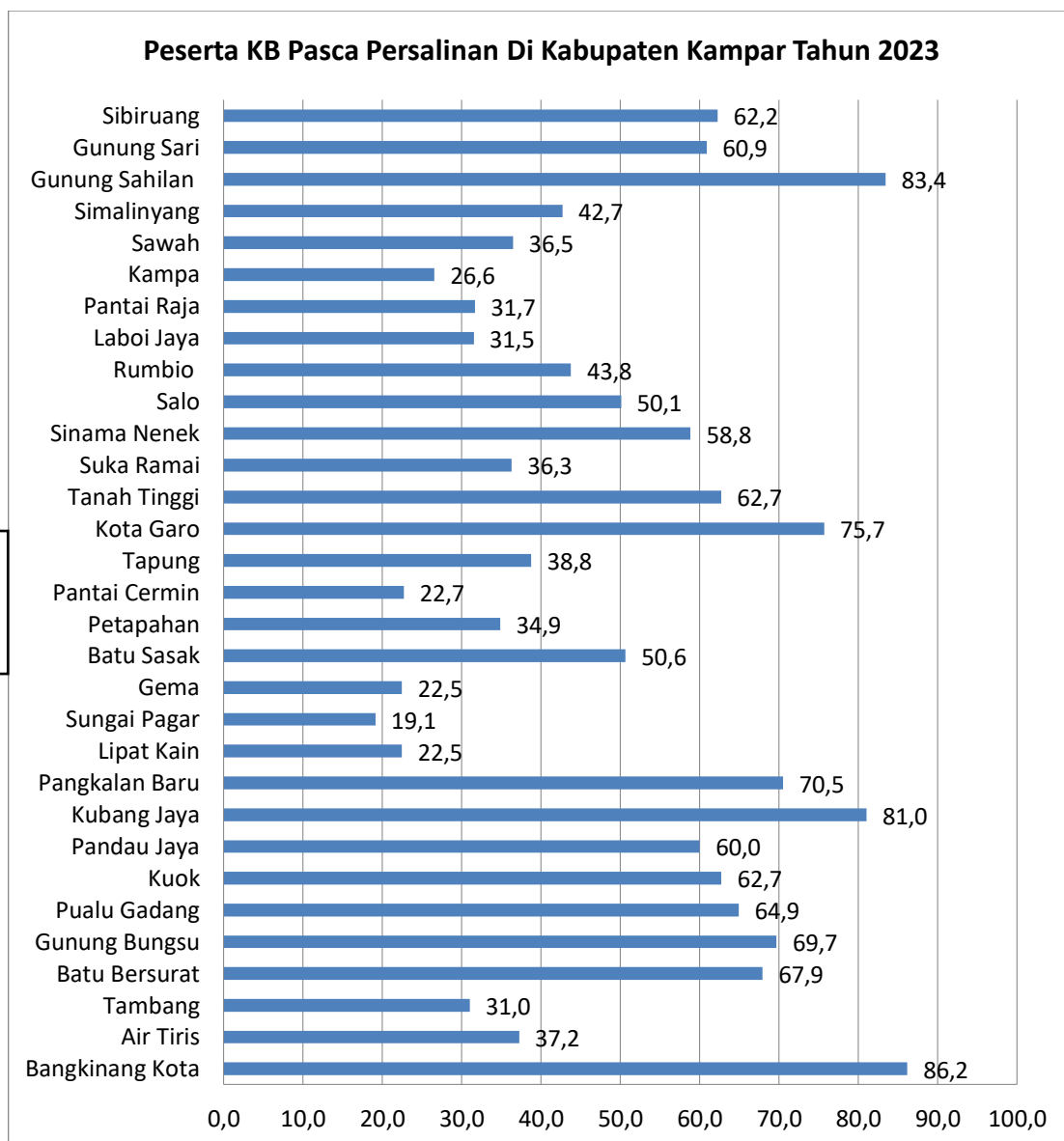


Berikut adalah proporsi Peserta KB Pasca Persalinan di Kabupaten Kampar, terlihat dari diagram dibawah ini paling banyak menggunakan suntik, yaitu 58,8% diikuti dengan menggunakan Pil sebanyak 23%, sisanya menggunakan implan 12% dan AKDR, MOW dan MOP. Untuk melihat gambaran proporsi peserta KB pasca persalinan di Kabupaten Kampar Tahun 2023 dapat dilihat pada grafik di bawah :

Grafik 5.26



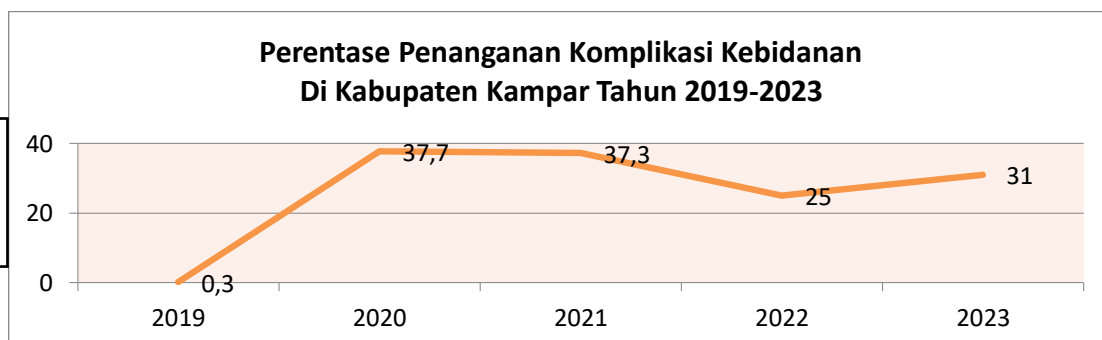
Perlu adanya edukasi sehingga dapat langsung menggunakan alat kontrasepsi selama masa nifas Kondisi ini berarti perlu pendidikan kesehatan dari sejak seorang ibu mulai hamil, sehingga setelah bersalin sudah bisa memutuskan alat kontrasepsi atau metode KB yang akan digunakan.



Grafik 5.27

10. Cakupan Penanganan Komplikasi Kebidanan

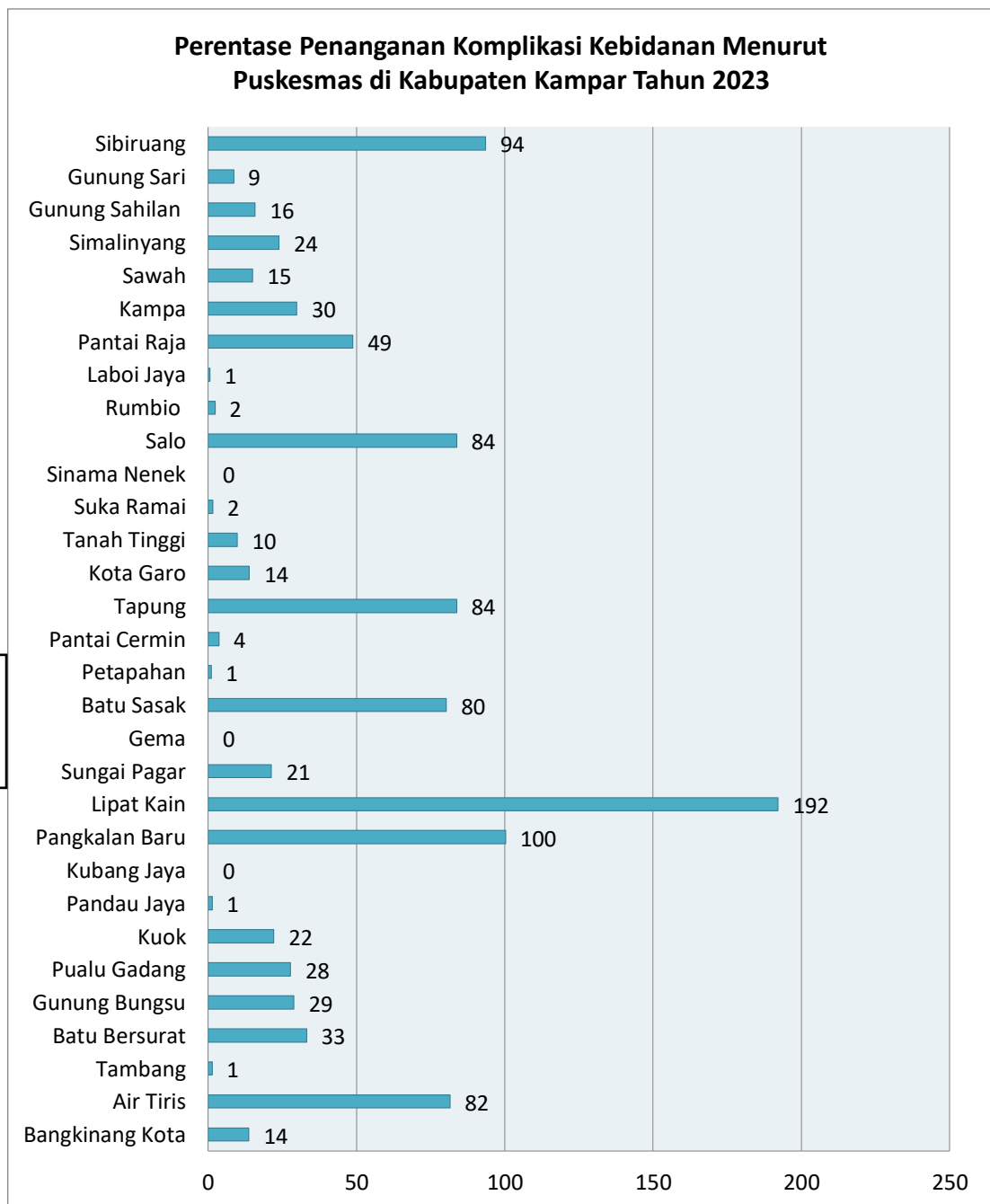
Komplikasi kebidanan menjadi faktor yang berkontribusi dalam kematian ibu dan bayi. Komplikasi kebidanan yang ditangani dengan baik akan memberi dampak pada keselamatan ibu dan bayi. Di bawah ini adalah grafik persentase penanganan komplikasi kebidanan di Kabupaten Kampar untuk tahun 2019– 2023.



Grafik 5.28

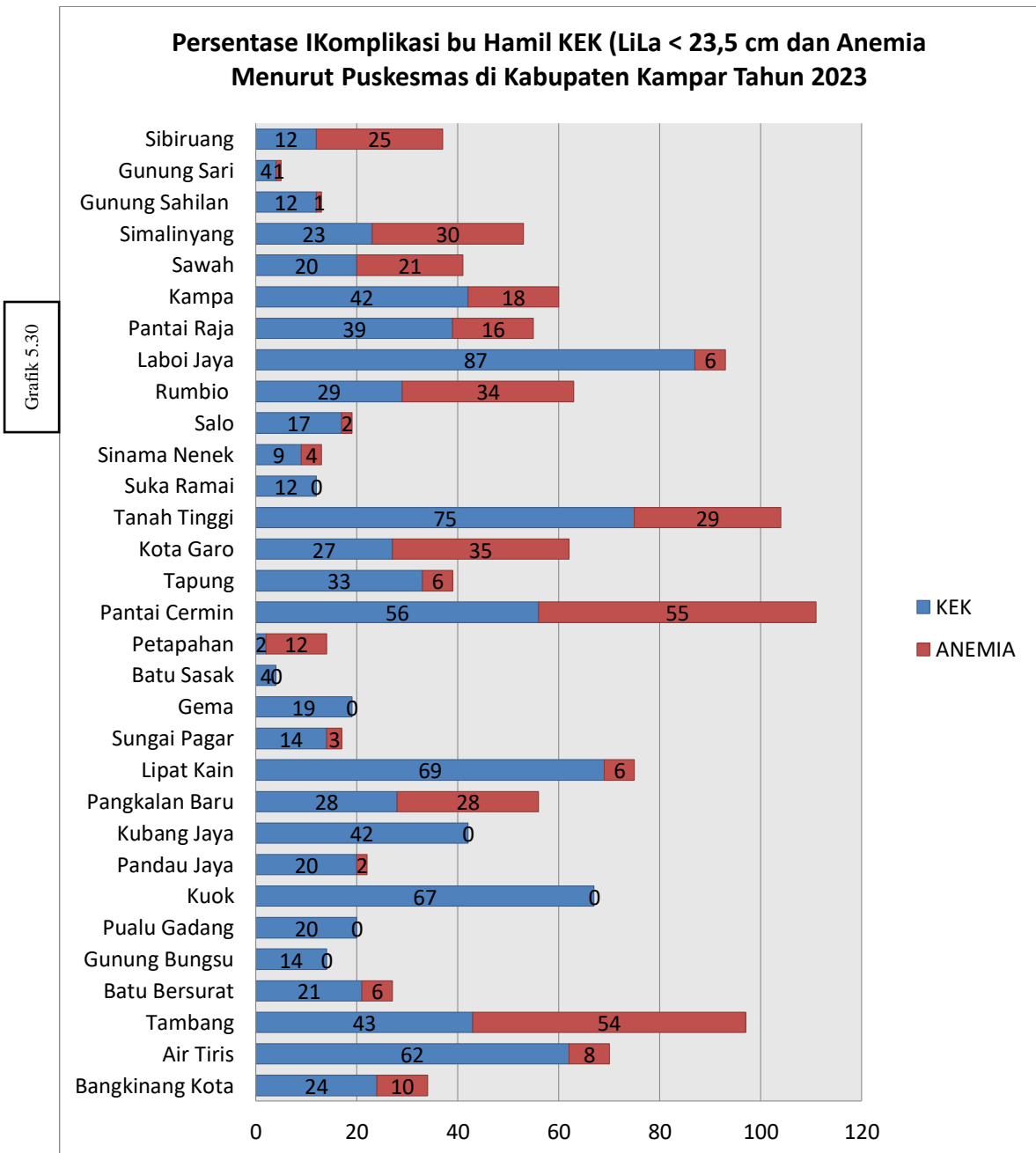
Pada grafik terlihat bahwa persentase penanganan komplikasi kebidanan di Kabupaten Kampar terjadi peningkatan tahun 2023 yaitu 31% dari tahun sebelumnya dimana tahun 2022 mencapai 25%.

Dari 31 puskesmas yang ada di Kabupaten Kampar mengalami peningkatan peningkatan capaian penanganan komplikasi kebidanan. Dan Puskesmas Pangkalan Baru merupakan daerah yang telah mencapai 100%. Penanganan komplikasi kebidanan harus menjadi perhatian khusus dalam pelaksanaan program kesehatan ibu, karena untuk menekan jumlah kematian ibu salah satunya melakukan penangan komplikasi kebidanan.



Grafik 5.29

Jumlah ibu hamil dengan anemia adalah Jumlah ibu hamil yang diperiksa darahnya dengan kadar Haemoglobin (Hb) 8-11 mg/dl (anemia ringan) dan kurang dari 8 mg/dl (anemia berat), yang menandakan bahwa ibu hamil tersebut menderita anemia. Ibu hamil KEK adalah ibu hamil yang dilakukan pemeriksaan lingkaran lengan atas dengan hasil pemeriksaannya kurang dari 23,5 cm yang menandakan bahwa ibu hamil tersebut menderita Kekurangan Energi Khronis (KEK).

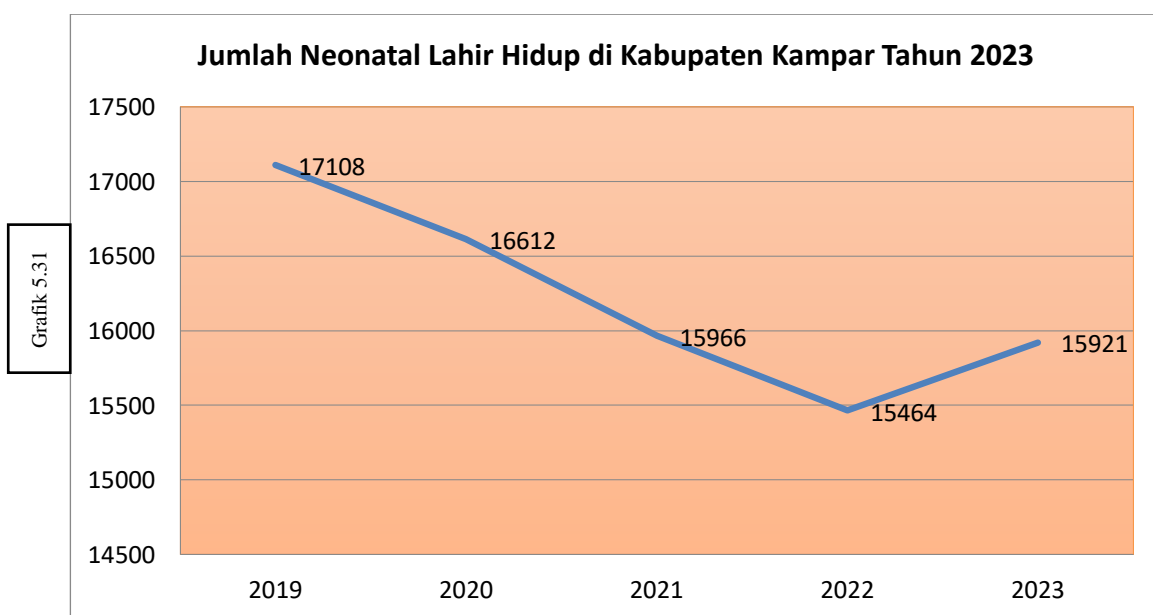


Dari tabel diatas, dapat dilihat dari sasaran ibu hamil 19.410 ibu yang mengalami komplikasi kebidanan di periksa KEK LiLA <23,5 cm 946 ibu hamil KEK LiLA <23,5 cm tertinggi yaitu Puskesmas Laboy Jaya 87 ibu hamil. Di Kabupaten Kampar

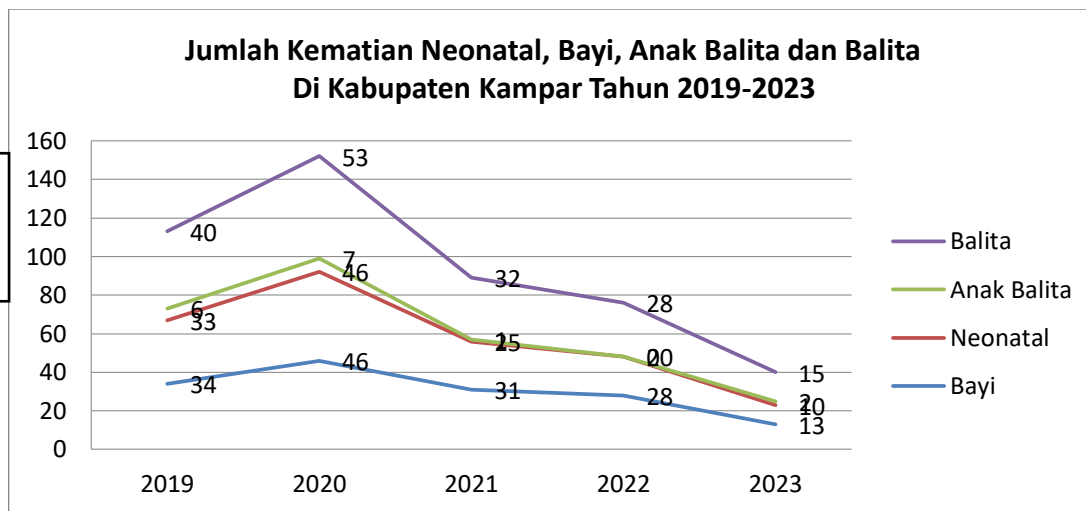
di Puskesmas Pantai Cermin terdeteksi menderita anemia, yaitu sebanyak 55 Ibu hamil. Untuk itu perlu di lakukan evaluasi mengapa masih banyak ibu hamil yang anemia dan ibu hamil KEK, apa kendalanya sehingga permasalahan tersebut masih terjadi, juga dilakukan intervensi lebih yaitu intervensi kepada remaja putri dan calon pengantin sehingga saat terjadi kehamilan tidak ada lagi ibu hamil yang anemia dan KEK. Di berikan bimbingan teknis dan monitoring evaluasi dalam hal pemberian dan pemanfaatan tablet tambah darah pada ibu hamil ini, kadang-kadang tablet tambah darah sudah diberikan petugas tetapi tidak dikonsumsi oleh ibu hamil, sementara resiko yang ditimbulkan apabila ibu hamil menderita anemia sangatlah tinggi, yaitu bisa menyebabkan perdarahan saat kehamilan, persalinan dan nifas, dan perdarahan ini masih merupakan factor tertinggi penyumbang kematian ibu.

B. Kesehatan Anak

Periode tiga tahun pada masa balita merupakan periode emas pertumbuhan fisik, intelektual, mental dan emosional anak. Gizi yang baik, kebersihan, imunisasi, vitamin A dan pelayanan kesehatan yang bermutu, serta kasih sayang dan stimulasi yang memadai pada usia Balita akan meningkatkan kelangsungan hidup dan mengoptimalkan kualitas hidup anak. Kematian bayi balita, neonatal dan anak balita merupakan ukuran keberhasilan pelayanan kesehatan pada anak. Kematian neonatal, bayi dan balita merupakan indicator dalam menilai kesejahteraan masyarakat. Sedangkan gambaran kematian neonatal, bayi, anak balita dan balita di Kabupaten Kampar Tahun 2023 dapat di lihat dari grafik dibawah .



Grafik 5.32



Kematian balita, bayi, neonatal dan anak balita merupakan ukuran keberhasilan Pelayanan Kesehatan pada anak. Kematian neonatal, bayi dan balita merupakan indikator dalam menilai kesejahteraan masyarakat.

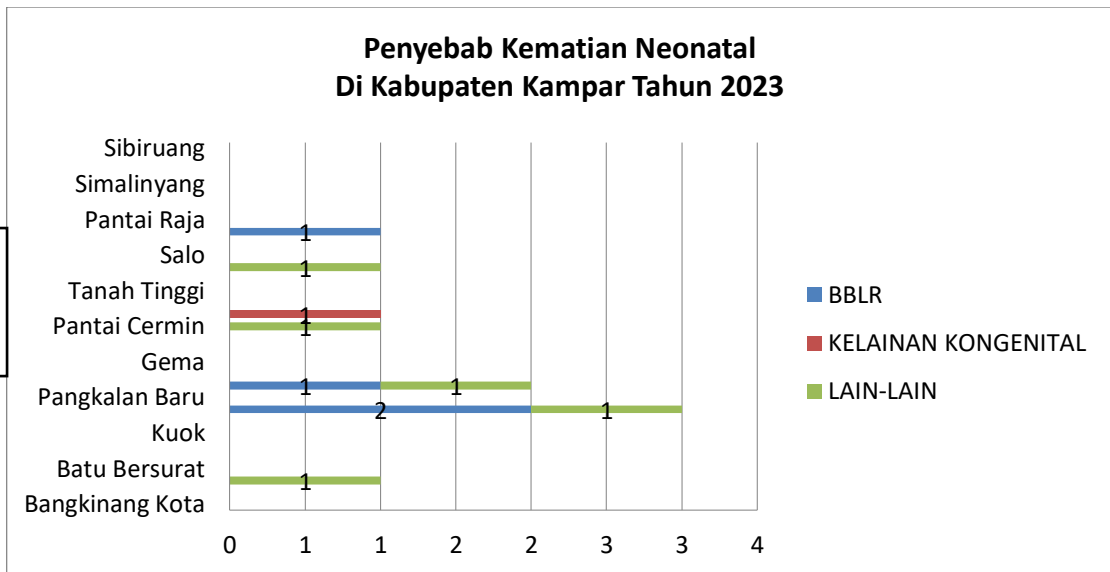
Pada gambar di atas dapat dilihat bahwa pada tahun 2023 di Kabupaten Kampar kematian bayi, balita, neonatal mengalami penurunan dibanding tahun sebelumnya. Sementara untuk jumlah kematian yang terbanyak neonatal, bayi, anak balita dan balita adalah Puskesmas Kubang Jaya 5 Orang, hal ini disebabkan :

Kematian neonatal, bayi, anak balita dan balita merupakan indikator dalam menilai kesejahteraan masyarakat. Berikut adalah diagram yang menggambarkan penyebab dan jumlah kematian Neonatal, bayi, anak bayi dan balita yang dilaporkan per-1000 kelahiran hidup.

1. Kematian Neonatus dan Post Neonatus

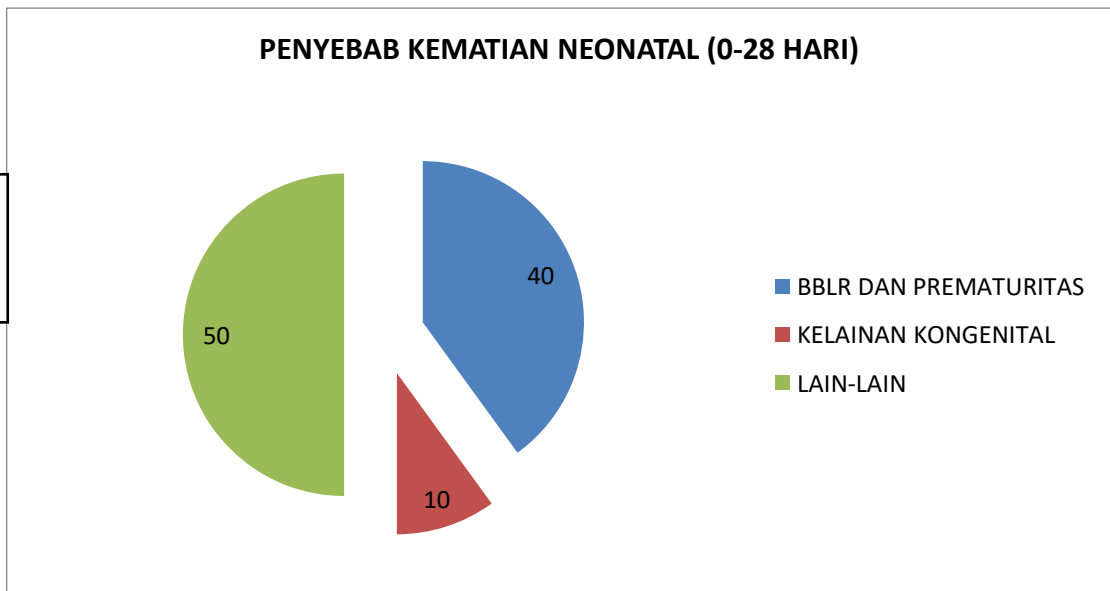
Kematian Neonatus merupakan kematian yang terjadi pada bayi sampai dengan 28 hari tetapi bukan disebabkan oleh kecelakaan, bencana, cedera atau bunuh diri. Jumlah kematian neonatus di Kabupaten Kampar tahun 2023 sebanyak 13 kasus, angka ini merupakan angka absolut jumlah kematian di Kabupaten Kampar yang dilaporkan, sehubungan tidak adanya data survey kematian neonatal di Kabupaten Kampar. Tingginya jumlah kematian neonatal di Kabupaten Kampar.

Grafik 5.33



Sedangkan yang menjadi penyebab kematian neonatal terbanyak dari Neonatal adalah Lainnya 50%. Bayi berat lahir rendah adalah bayi yang dilahirkan memiliki berat badan kurang dari 2500 gram. Berat badan saat lahir merupakan satu-satunya faktor penentu kesehatan seseorang. Selain BBLR penyebab lain kematian neonatal antara lain bayi berat lahir rendah (BBLR) sebesar 40% dan Kelainan Kongenital 10%. Dan gambaran penyebab kematian neonatal dapat dilihat pada grafik dibawah ini.

Grafik 5.34

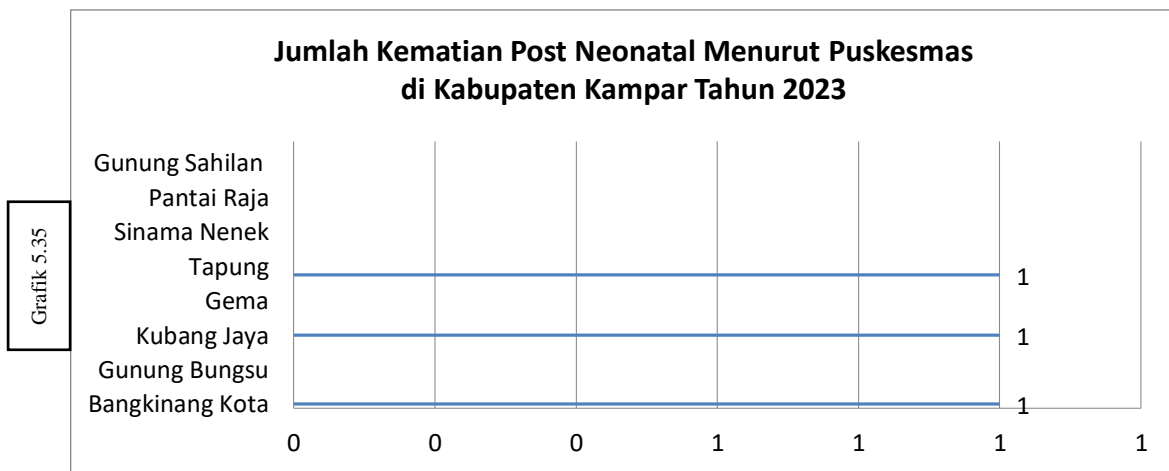


Kematian Post Neonatus

Sedangkan Kematian Neonatus merupakan kematian yang terjadi pada bayi (usia 29 hr sampai 11 bln) tetapi bukan disebabkan oleh kecelakaan, bencana, cedera atau bunuh diri. Dan kematian Post Neonatal di Kabupaten Kampar Tahun 2023 sebanyak 3 kasus. Sedangkan kematian post neonatal (29 hari-11 Bulan) disebabkan oleh lain-

lainnya , kematian yang disebabkan lain-lain cukup banyak yakni 100%. Dan menyebabkan ini harus menjadi perhatian untuk dapat mencari apa penyebab jumlah lain-lain cukup besar. Pada gambar dibawah ini melihat penyebab kematian bayi di Kabupaten Kampar Tahun 2023.

Jumlah kematian post neonatus di Kabupaten Kampar tahun 2023 sebanyak 3 kasus di beberapa Puskesmas, angka ini merupakan angka absolut jumlah kematian di Kabupaten Kampar yang dilaporkan, sehubungan tidak adanya data survey kematian neonatal Kabupaten Kampar.



2. Kematian Bayi

Kematian Bayi merupakan kematian yang terjadi usia 0 – 11 bulan (termasuk neonatal) tetapi bukan disebabkan oleh kecelakaan, bencana, cedera atau bunuh diri. Jumlah kematian bayi di Kabupaten Kampar tahun 2023 sebanyak 13 kasus, angka ini merupakan angka absolut jumlah kematian di Kabupaten Kampar yang dilaporkan, sehubungan tidak adanya data survey kematian bayi di Kabupaten Kampar.

Kematian Bayi terdiri dari kematian Neonatal (usia 0 – 28 hr) dan post Neonatal (usia 29 hr sampai 11 bulan). Jumlah kematian neonatal di Kabupaten Kampar 10 kasus dan kematian Post Neonatal 3 kasus, angka ini menunjukkan bahwa 86,7 % kematian bayi terjadi pada masa Neonatus.

Jika dibandingkan dengan tahun lalu terjadi peningkatan jumlah kematian bayi dimana jumlah kematian ibu di Kabupaten Kampar tahun 2023 berjumlah 13 kasus, angka ini menunjukkan adanya penurunan 28 kasus dari jumlah kematian bayi di tahun 2022, namun angka ini belum bisa dikatakan Angka Kematian Bayi Kabupaten Kampar karena angka ini dihitung berdasarkan jumlah kasus yang dilaporkan oleh

seluruh fasilitas kesehatan, bukan berdasarkan hasil survey. Adapun yang menjadi masalah adanya kematian pada bayi disebabkan antara lain :

- a. Kualitas Pelayanan Ante Natal Care pada ibu hamil yang belum memenuhi Standar sehingga kurang terpantaunya kondisi/perkembangan janin
- b. Penanganan bayi baru lahir yang belum memenuhi standar
- c. Kompetensi petugas yang masih belum optimal di dalam penanganan bayi baru lahir terutama didalam penanganan asfiksia dan bayi berat lahir rendah

3. Kematian Balita

Sedangkan kematian balita merupakan kematian yang terjadi pada bayi/anak usia 0-59 bulan (bayi + anak balita) tetapi bukan disebabkan oleh kecelakaan, bencana, cedera ata bunuh diri. Jumlah Kematian Balita pada tahun 2023 sebanyak 15 kasus, apabila dibandingkan dengan tahun lalu dimana jumlah kematian Balita di tahun 2022 sebanyak 28 kasus, angka ini menunjukkan adanya penurunan 13 % dari jumlah kematian Balita tahun 2022.

Tingginya kematian pada bayi disebabkan antara lain;

- a. Kualitas Pelayanan Ante Natal Care pada ibu hamil yang belum memenuhi standar sehingga kurang terpantaunya kondisi/perkembangan janin
- b. Penanganan bayi baru lahir yang belum memenuhi standar
- c. Tidak sema bayi mendapatkan pelayanan bayi sesuai standar (pemantauan pertumbuhan perkembangan secara rutin, pemenuhan nutrisi, imunisasi, Skrining Hipotiroid Kongenital (SHK), pemberian tablet Vitamin A, ASI Eksklusif)
- d. Kompetensi petugas yang masih belum optimal di dalam penanganan balita
- e. Belum semua balita di wilayah kerja puskesmas terjaring untuk dipantau tumbuh kembang dan kondisi kesehatannya.

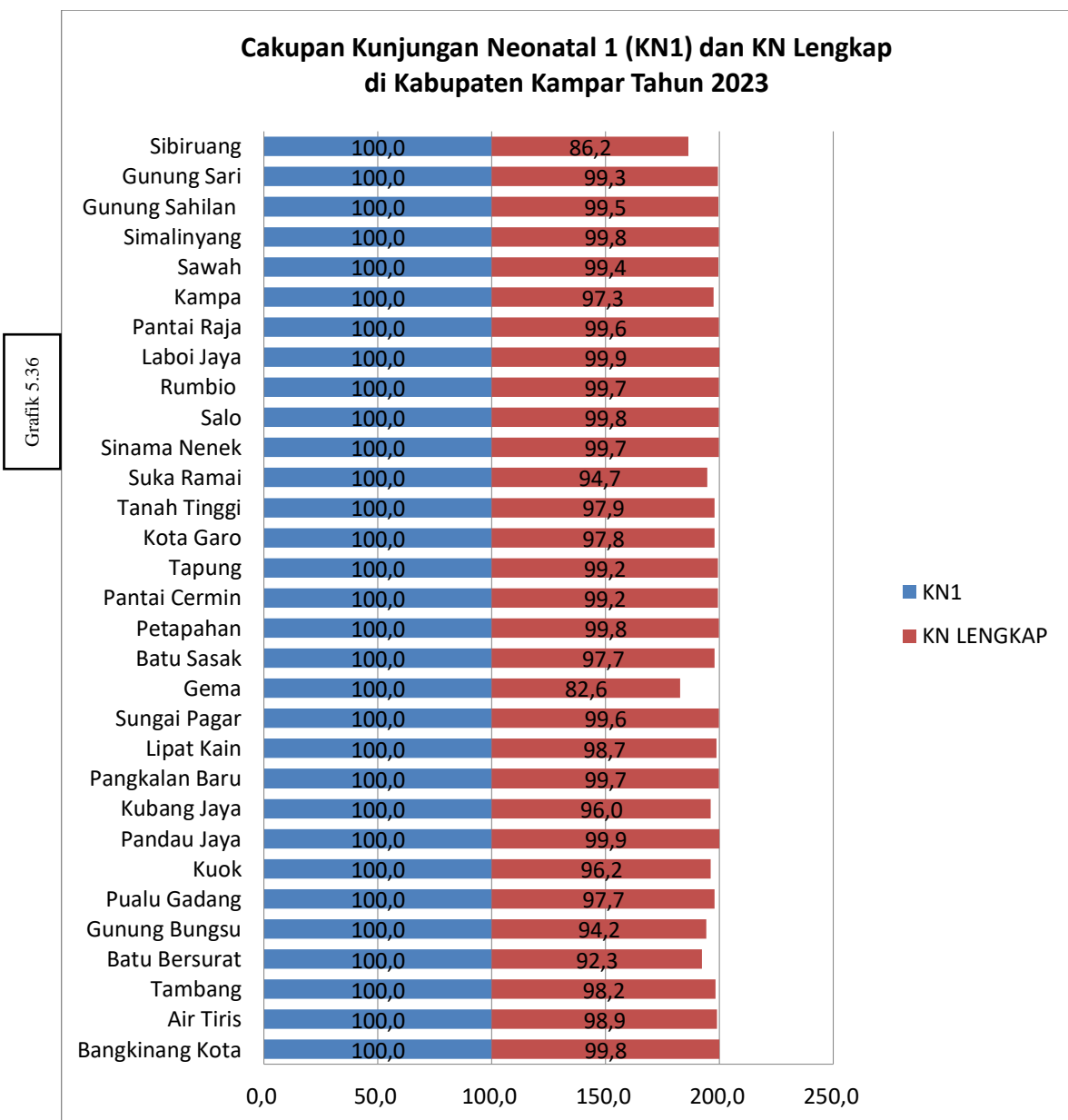
4. Cakupan Kunjungan Neonatal

Pelayanan kesehatan neonatus adalah pelayanan kesehatan sesuai standar yang diberikan oleh tenaga kesehatan yang kompeten kepada neonatus sedikitnya 3 kali, selama periode 0 sampai 28 hari setelah lahir, baik di fasilitas kesehatan maupun melalui kunjungan rumah. Kunjungan neonatal bertujuan untuk meningkatkan akses neonatus terhadap pelayanan kesehatan dasar dan mengetahui sedini mungkin bila terdapat kelainan atau masalah kesehatan. Terlihat dari grafik 5.20 diatas secara keseluruhan ibu hamil dapat 90 tablet tambah darah di Kabupaten Kampar tahun 2023 adalah 85,9%, terjadi peningkatan dibanding tahun 2022 (81,6%). Cakupan

Kabupaten Kampar telah mencapai target yang ditetapkan (82%). Kunjungan neonatal 1 (KN1) dan KN lengkap merupakan indikator penting dalam pelayanan kesehatan pada bayi baru lahir.

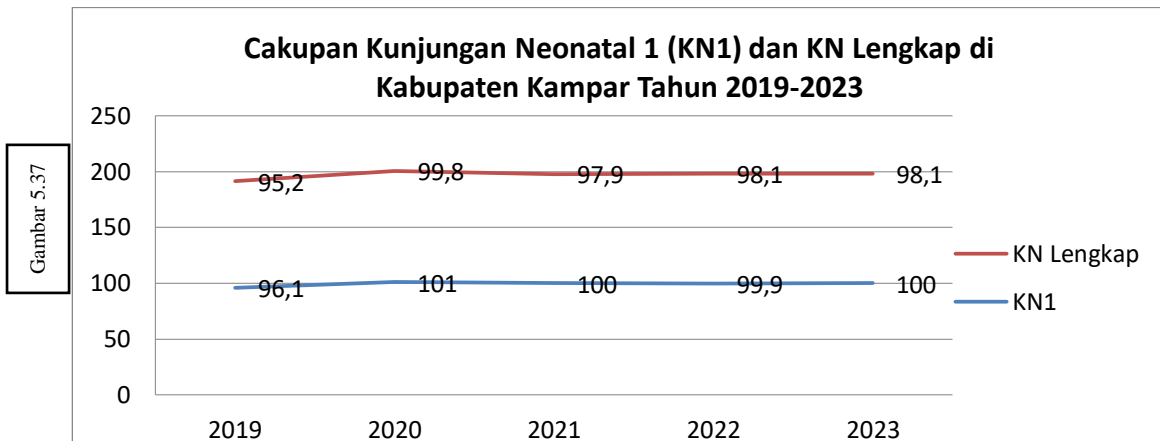
Pelaksanaan pelayanan kesehatan neonatus adalah sebagai berikut :

- Kunjungan Neonatal ke-1 (KN 1) dilakukan dalam kurun waktu 6-48 jam setelah bayi lahir.
- Kunjungan Neonatal ke-2 (KN 2) dilakukan pada kurun waktu hari ke-3 sampai dengan hari ke 7 setelah bayi lahir.
- Kunjungan Neonatal ke-3 (KN-3) dilakukan pada kurun waktu hari ke-8 sampai dengan hari ke-28 setelah lahir.



Dari grafik diatas dapat kita lihat bahwa cakupan kunjungan neonatal, dilihat dari

Kunjungan pertama (KN1) dibanding kunjungan lengkap (KN lengkap) terjadi penurunan di beberapa Puskesmas.



Adapun faktor yang menghambat capaian cakupan ini adalah ;

- a. Perlu upaya peningkatan pengetahuan ibu tentang manfaat pemeriksaan kesehatan bayi baru lahir.
- b. Sistem pencatatan dan pelaporan yang belum maksimal dimana di register kohort bayi banyak form yang harusnya diisi tetapi kosong (tidak diisi).

5. Bayi baru lahir mendapat Inisiasi Menyusu Dini

Inisiasi Menyusu Dini (IMD) adalah proses menyusui dimulai secepatnya segera setelah lahir. IMD dilakukan dengan cara kontak kulit ke kulit antara bayi dengan ibunya segera setelah lahir dan berlangsung minimal 1 jam. Persentase bayi baru lahir dapat IMD adalah proporsi bayi baru lahir yang mendapat IMD terhadap jumlah baru lahir di suatu wilayah pada periode tertentu x 100%. Seyogyanya petugas penolong persalinan yang sudah pernah dilatih tentang pelaksanaan IMD baik dalam Pelatihan Asuhan Persalinan Normal maupun Pelatihan Konseling Menyusui atau PMBA sudah dapat membantu ibu yang melahirkan untuk melaksanakan IMD. Dan capaian tahun 2022 ini meningkat dibandingkan tahun sebelumnya.

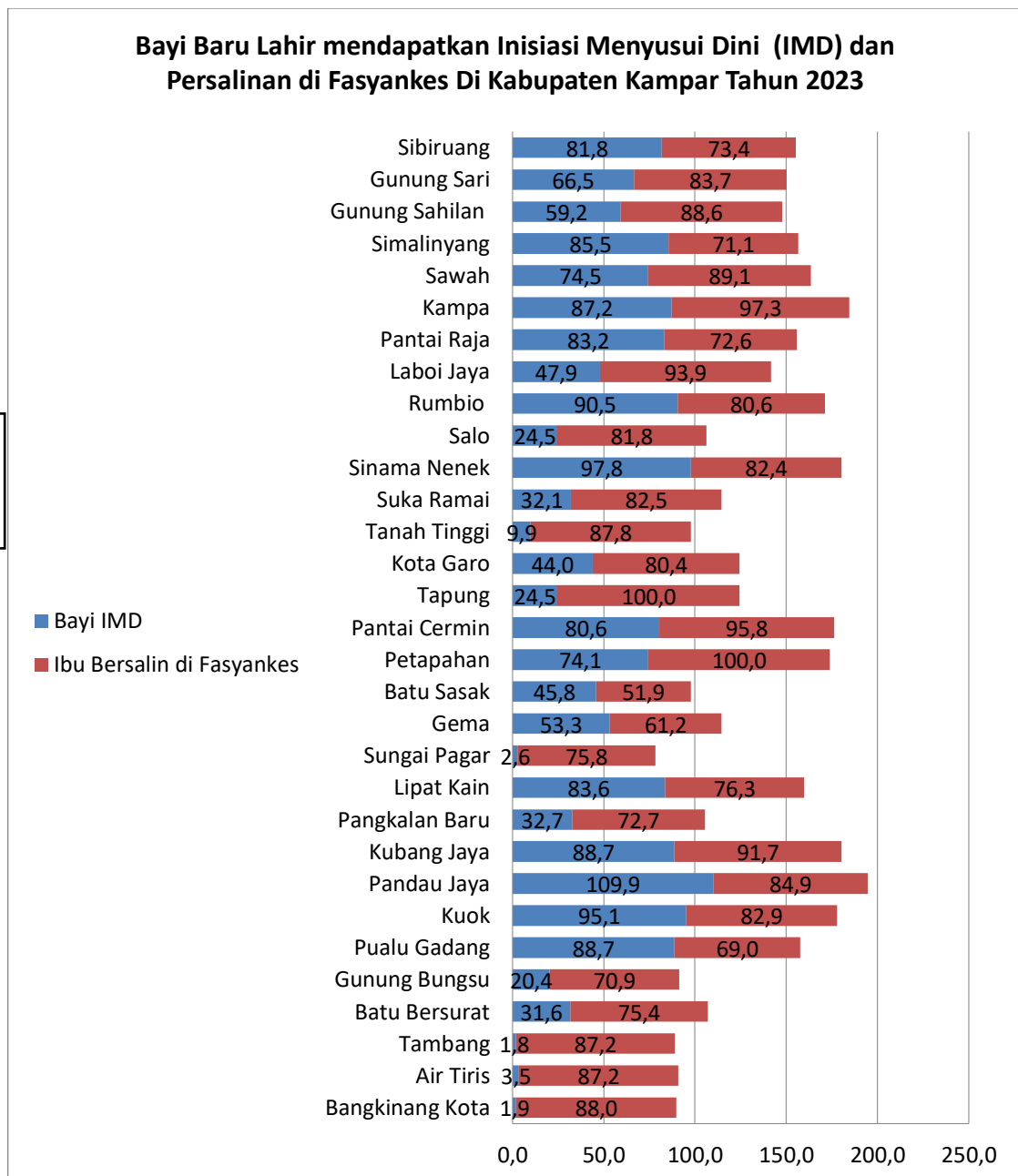
Cakupan inisiasi menyusui dini (IMD) di Kabupaten Kampar selama 5 (lima) tahun 2019-2023 dapat dilihat pada grafik dibawah ini.



Terlaksananya Inisiasi Menyusu Dini pada ibu melahirkan tidak terlepas dari kebijakan agar ibu hamil melahirkan pada petugas kesehatan di fasilitas kesehatan dan tidak dibolehkan ke dukun atau bidan kampung. Namun bila kita lihat persalinan di fasilitas kesehatan tahun 2023 adalah sebesar 85,2%.

Sedangkan gambaran capaian IMD di Kabupaten Kampar dan persalinan di fasilitas kesehatan dapat dilihat pada grafik dibawah ini.

Grafik 5.39

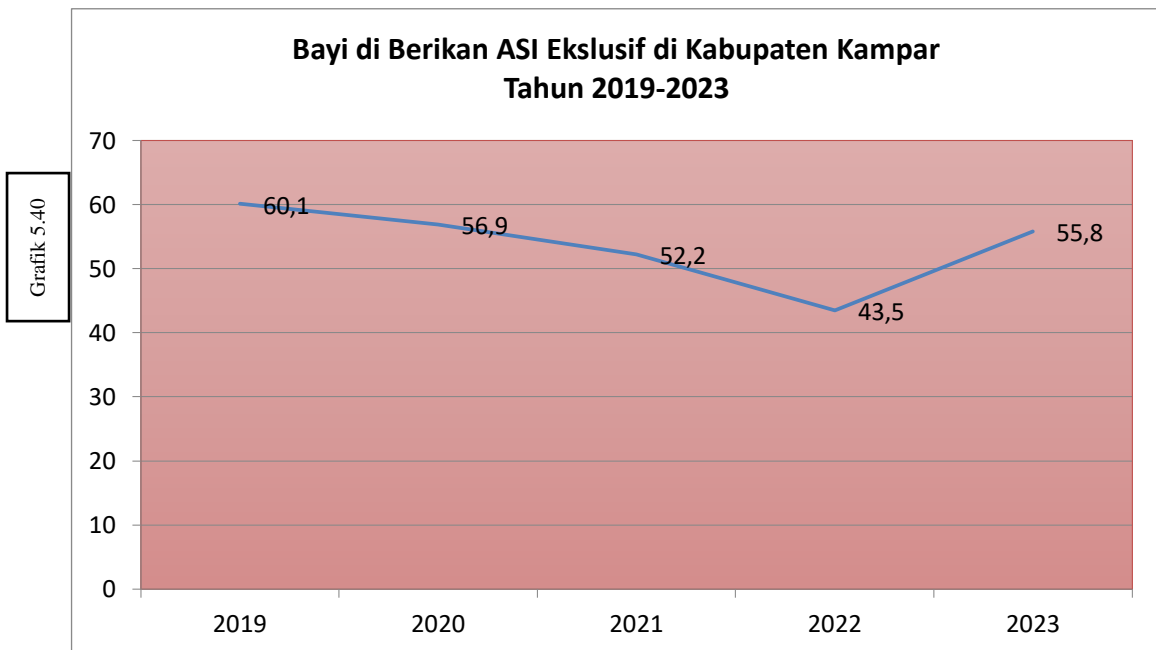


Pelaksanaan IMD pada saat persalinan tidak terlepas dari motivasi dan kesadaran pasien, dorongan dari keluarga dan kesabaran petugas. Kesadaran pasien akan pentingnya IMD dapat ditingkatkan melalui konseling oleh petugas pada saat ANC kepada ibu serta keluarga terutama suami dan orangtua (nenek) yang berpengaruh kuat dalam pengambilan keputusan.

Pemahaman petugas perlu ditingkatkan tentang definisi operasional IMD sehingga dapat melaksanakan IMD sesuai protap dan mampu meyakinkan ibu hamil dan keluarganya. Keberadaan petugas yang sudah dilatih Konseling Menyusui juga sangat penting untuk membantu ibu dalam melakukan IMD serta melanjutkan pemberian ASI eksklusif sampai bayi usia 6 bulan.

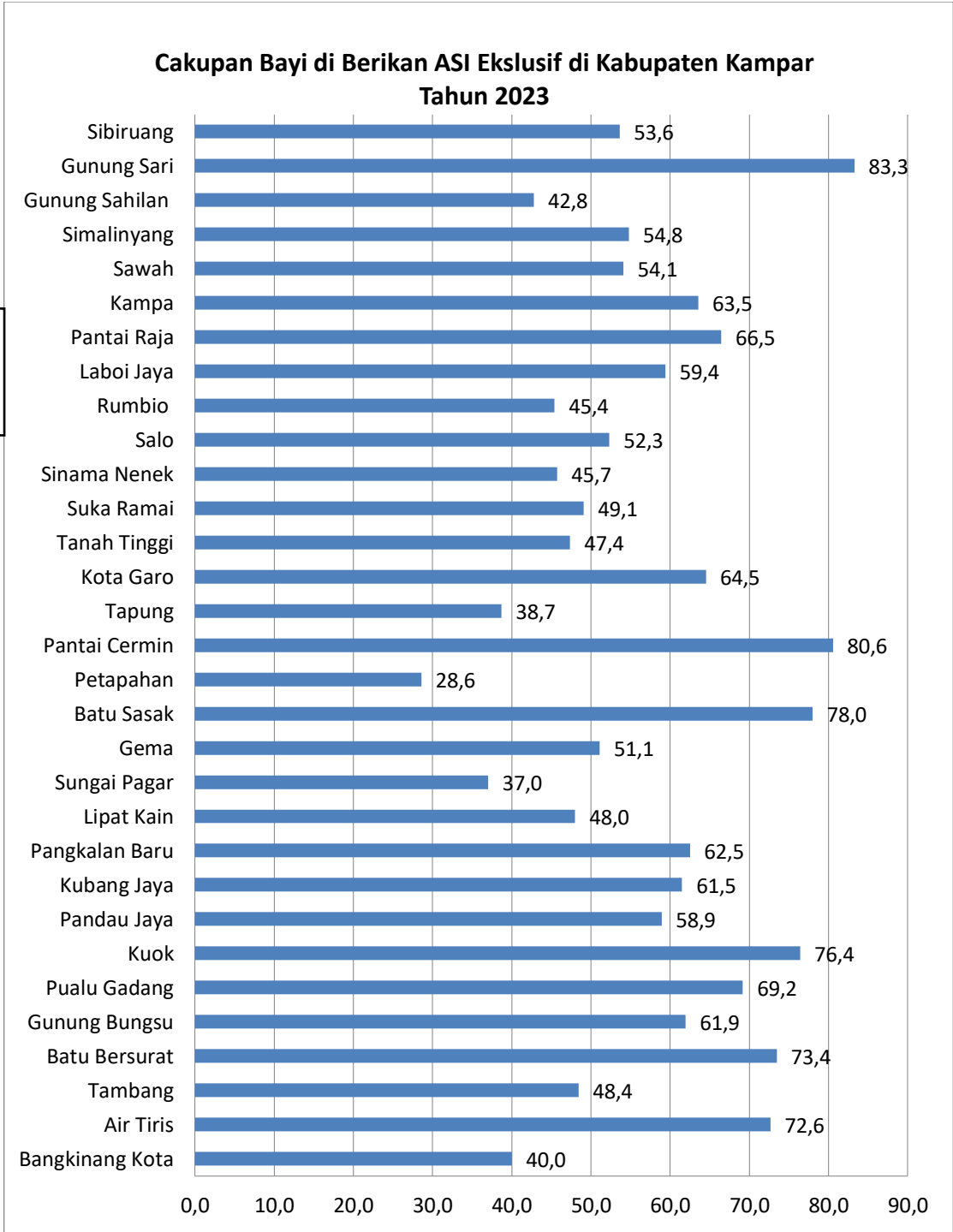
6. Bayi Usia 6 Bulan Mendapat ASI Eksklusif

ASI Eksklusif adalah Air Susu Ibu yang diberikan kepada bayi sampai berusia 6 bulan tanpa diberikan makanan dan minuman lain, kecuali atas indikasi medis. Bayi yang mendapat ASI eksklusif adalah bayi 0-6 bulan yang diberi ASI saja tanpa makanan atau cairan lain kecuali obat, vitamin dan mineral berdasarkan recall 24 jam. Untuk menghitung persentase bayi yang mendapat ASI eksklusif adalah jumlah bayi 0-6 bulan yang diberi ASI saja dibagi dengan jumlah seluruh bayi 0-6 bulan yang datang dan tercatat dalam register pencatatan/KMS di wilayah tertentu kali 100%. Frekuensi pengamatan dilakukan setiap bulan di Posyandu, namun frekuensi laporan dilakukan setiap 6 bulan, yaitu bulan Februari dan Agustus. Selanjutnya cakupan tahunan menggunakan penjumlahan data bulan Februari dan Agustus.



Berdasarkan laporan dari kabupaten Kampar tahun 2023, cakupan pemantauan pemberian ASI eksklusif pada bayi usia 6 bulan adalah 55,8% menurun dibanding cakupan tahun 2022 (43,5%). Melihat trend dari tahun 2022, terdapat peningkatan cakupan pemberian ASI eksklusif sampai 2023.

Grafik 5.41



Capaian pemberian ASI eksklusif pada bayi sampai usia 6 bulan (pemantauan dari usia 0-6 bulan) Kabupaten Kampar telah mencapai target, yaitu 55,8%, dimana target adalah 45%. Melihat capaian tahun 2023, terdapat 5 (lima) Puskesmas yang mencapai target Cakupan paling rendah adalah Puskesmas Petapahan.

7. Cakupan Pelayanan Kesehatan Bayi

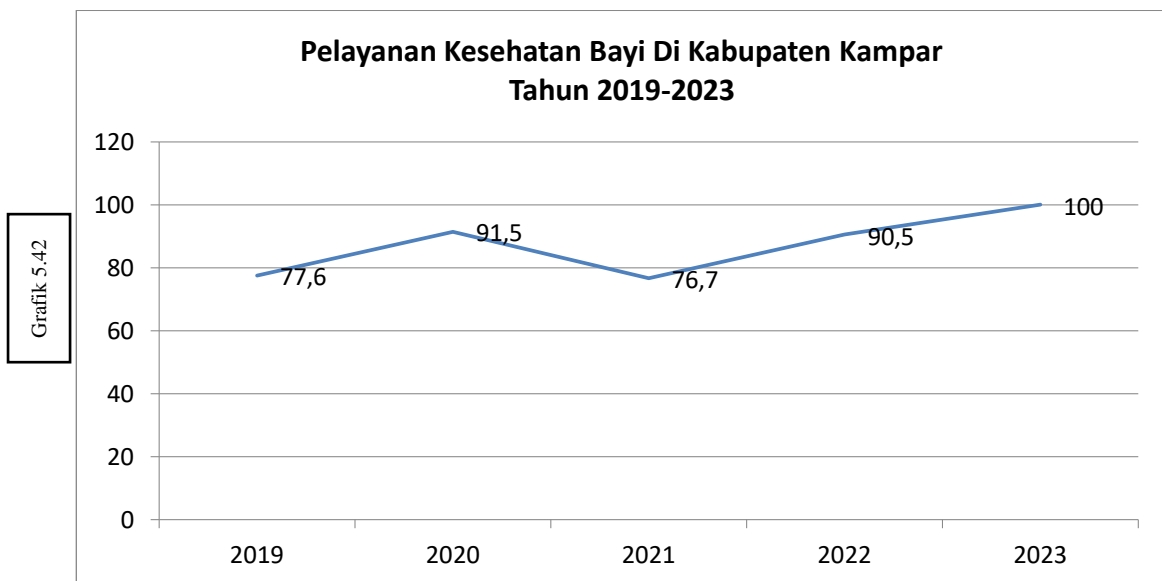
Pelayanan Kesehatan bayi sesuai standart memiliki kriteria haruslah diberikan

pelayanan kesehatan yang sesuai standart secara komprehensif yang melibatkan beberapa program terkait (tidak hanya KIA) yaitu :

- a. Dilakukan SDIDTK minimal 4 kali dalam setahun
- b. Mendapatkan imunisasi dasar lengkap
- c. Mendapatkan vitamin A sekali dalam setahun
- d. Dilakukan penimbangan minimal 4 kali dalam setahun
- e. Mempunyai Buku KIA dan Mendapatkan ASI Eksklusif sampai umur 6 bulan

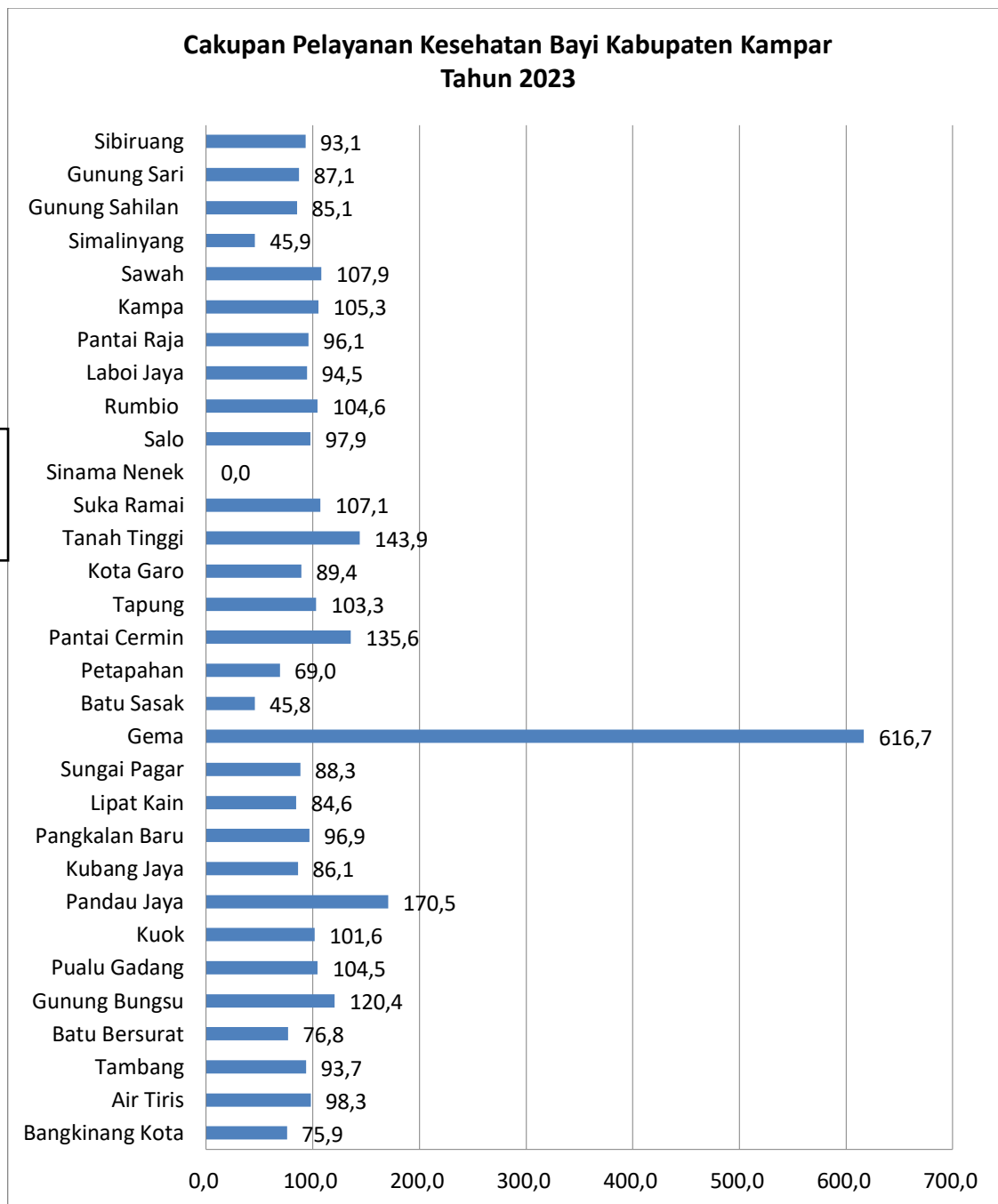
Pencapaian kunjungan bayi masih perlu diperkuat lagi terutama dari sisi kualitas dengan memperhatikan beberapa hal antara lain ;

- a. Masih terdapat kunjungan bayi oleh tenaga kesehatan yang belum tercatat (*under reported*)
- b. *Program Public Health Nursing* (PHN) belum berjalan secara maksimal
- c. Jadwal imunisasi pada bayi hanya sampai sekitar umur 9 (sembilan) bulan sehingga hal ini juga menjadi penyebab masyarakat tidak membawa bayinya pada petugas kesehatan kecuali jika sakit.



Grafik di atas merupakan gambaran pelayanan kesehatan bayi di Kabupaten Kampar selama 5 (lima) tahun. Dari grafik cakupan Pelayanan Kesehatan Bayi untuk Kabupaten Kampar tahun 2023 sebesar 100% telah mencapai target dibandingkan tahun 2022 (90,5%) dari target 100% yang harus dicapai. Cakupan Pelayanan Kesehatan bayi selama 5 tahun (2019- 2023) menunjukkan kondisi fluktuatif.

Grafik 5.43



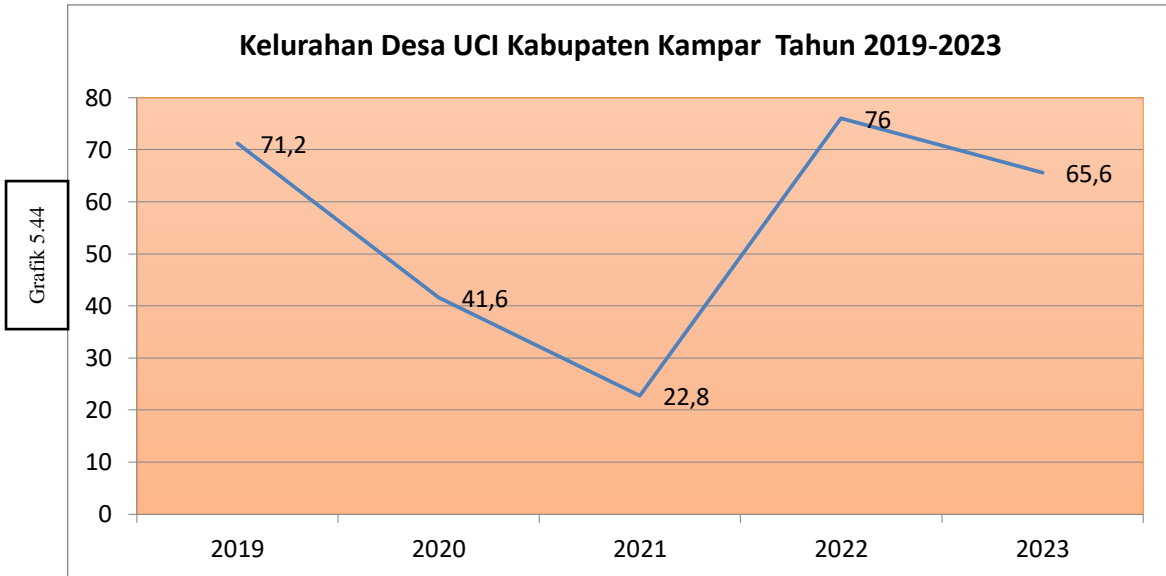
Dari grafik diatas cakupan pelayanan kesehatan bayi kabupaten kampar terlihat bahwa hampir semua Puskesmas mengalami peningkatan setelah tahun sebelumnya mengalami penurunan.

8. Persentase Desa/Kelurahan UCI

Universal Child Immunization (UCI) adalah suatu keadaan tercapainya imunisasi dasar secara lengkap pada semua bayi. Keberhasilan UCI tercapai apabila semua bayi di desa tersebut mendapatkan imunisasi dasar lengkap sekitar 90 % atau lebih. Dari grafik dibawah ini dapat dilihat bahwa Cakupan Desa *Universal Child Immunization*

di Kabupaten Kampar Tahun 2019-2023 terlihat fluktuatif. Cakupan UCI tahun 2023 sebesar 65,6% menurun dibandingkan tahun 2022 yang 76%.

Sedangkan Cakupan *Universal Child Immunization* (UCI) di Kabupaten Kampar Tahun 2019-2023 pada Kabupaten Kampar terlihat pada grafik dibawah ini :



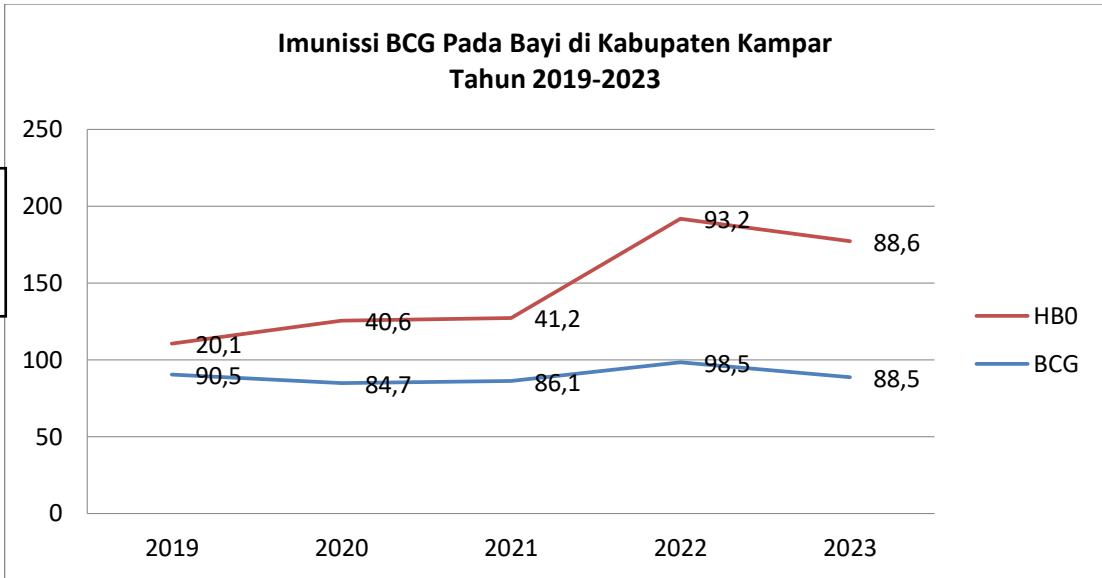
Pada grafik diatas dapat terlihat bahwa dampak terjadi penurunan desa kelurahan UCI 65,6% dari tahun 2022 76%. Walaupun terjadi penurunan desa UCI tetap membawa dampak terhadap pelayanan kesehatan terhadap masyarakat khususnya pelayanan luar gedung seperti pelaksanaan posyandu, dimana imunisasi terhadap balita dapat dilaksanakan dengan baik. Hal ini terlihat dari data jumlah balita yang ditimbang (D/S) tahun 2023 hanya 100%.

9. Imunisasi HB0 dan BCG Pada Bayi

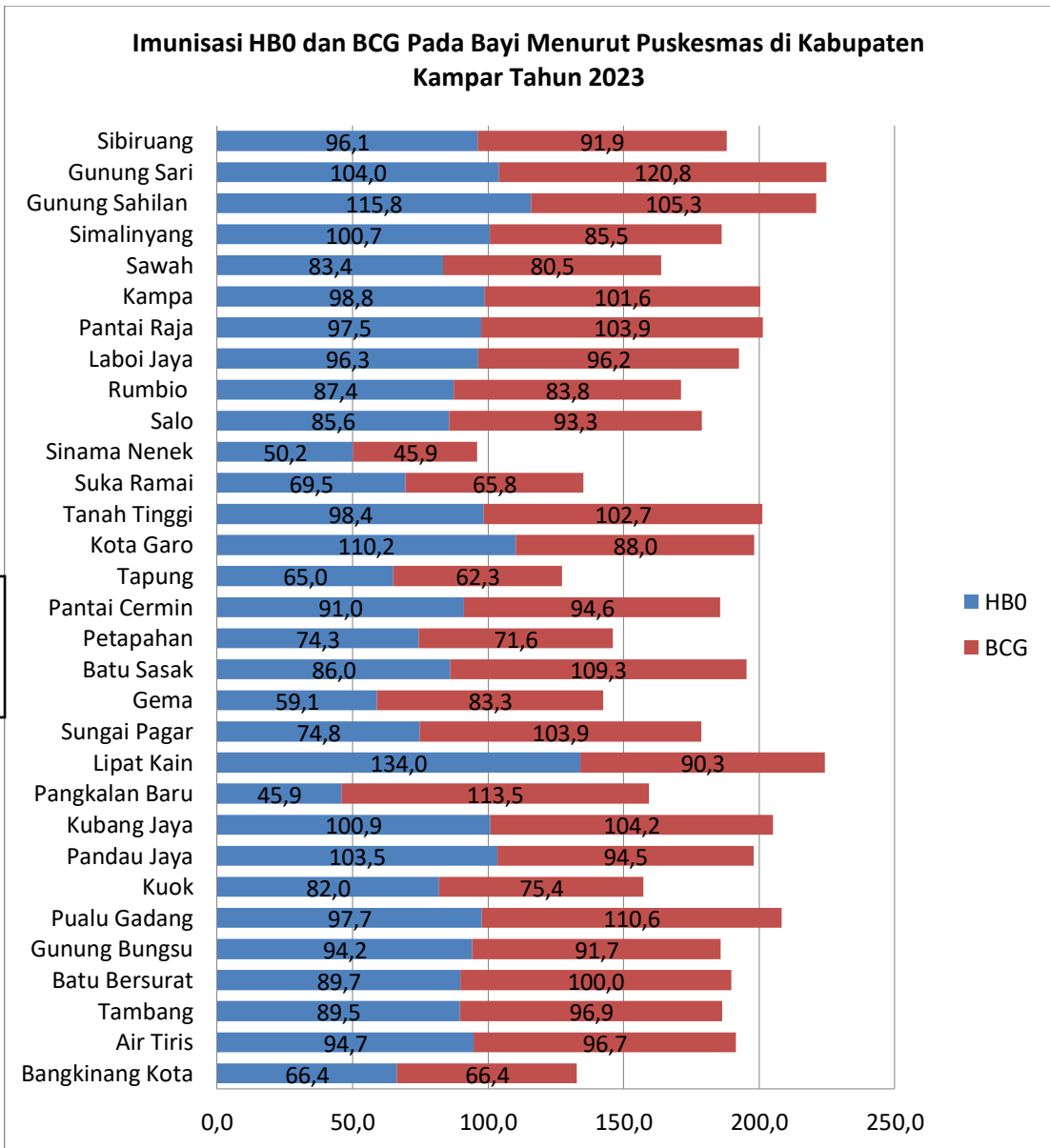
Imunisasi Hepatitis B0 merupakan pelayanan pemberian Imunisasi *Hepatitis B* bertujuan untuk mencegah penyakit hepatitis B, yaitu infeksi hati yang dapat menimbulkan komplikasi berbahaya, seperti sirosis dan kanker hati. Jenis vaksin yang digunakan adalah vaksin hepatitis B. Vaksin tersebut diberikan pada bayi sebanyak 4 kali.

Imunisasi BCG merupakan imunisasi yang diberikan dalam rangka menurunkan angka kesakitan yang disebabkan oleh bakteri gram (+) Tuberculosis (TBC). Anak yang diberikan imunisasi BCG ini diharapkan memiliki kekebalan terhadap TBC. Cakupan Imunisasi BCG pada bayi menurut kabupaten kampar Tahun 2019-2023 dapat dilihat pada grafik berikut ini :

Grafik 5.45



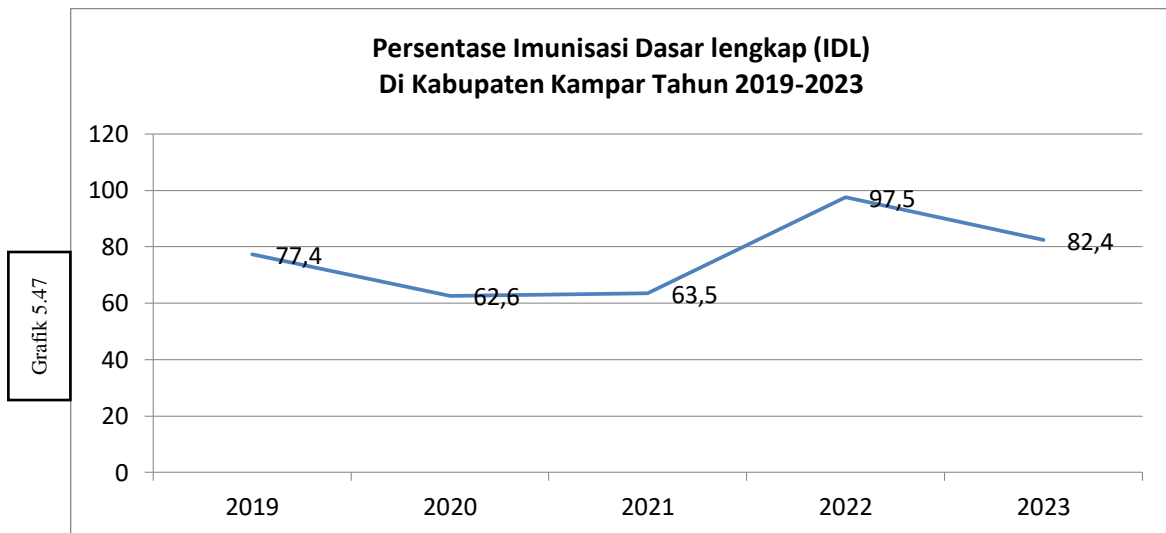
Grafik 5.46



10. Anak Mendapatkan Imunisasi Dasar Lengkap

Persentase kabupaten/kota yang memiliki vaksin IDL terdiri dari Vaksin Hepatitis B, Vaksin BCG, Vaksin DPT-HB-HIB, Vaksin Polio, Vaksin Campak/Campak Rubella pada saat dilakukan pemantauan. Laporan yang dimasukan yaitu laporan pada bulan November atau laporan bulan terakhir pada tahun pelaporan Pemantauan ketersediaan di kabupaten/kota dilakukan terhadap 5 item vaksin indikator yang merupakan vaksin pendukung program imunisasi dasar.

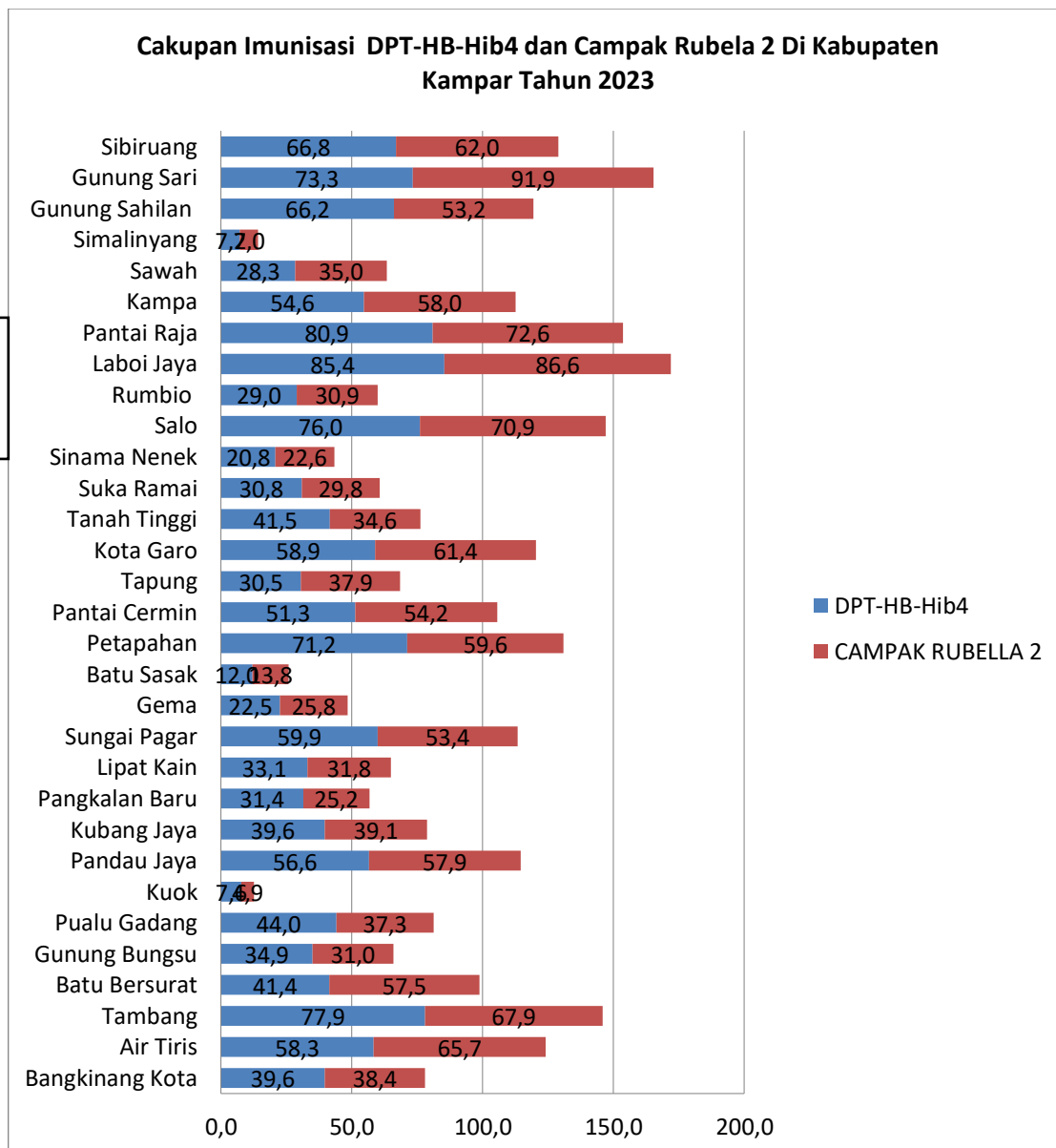
Imunisasi dasar lengkap (IDL) merupakan indikator dalam program imunisasi, dimana setiap bayi usia 0-11 bulan sudah mendapatkan imunisasi hepatitis 1 kali, BCG 1 kali, DPT-HB-Bib 3 kali, Polio 4 kali, IPV 1 kali dan Campak/Measles Rubella (MR) satu kali. Dari grafik dibawah terlihat 82,4% Kabupaten Kampar mengalami peningkatan capaian.



Untuk persentase anak yang mendapat imunisasi dasar lengkap (IDL) di Kabupaten Kampar Tahun 2019-2023, dapat dilihat pada grafik dibawah ini yakni persentase anak yang mendapat imunisasi dasar lengkap (IDL) tahun 2023 sebesar 82,4% mengalami peningkatan dibandingkan dengan tahun sebelumnya dimana tahun 2022 (97,5%).

Berikut ini adalah gambaran cakupan imunisasi lanjutan DPT-HB-Hib3 dan Campak/MR2 di Kabupaten Kampar tahun 2023.

Grafik 5.48



11. Memberian Vitamin A Pada Bayi Dan Anak Balita

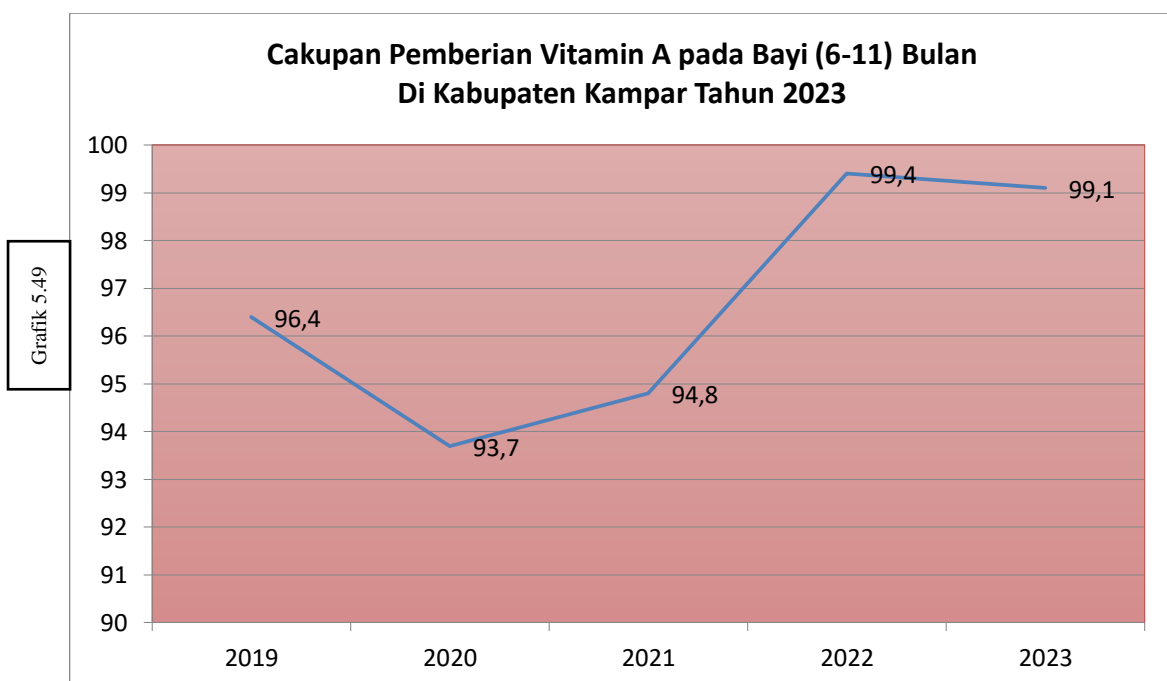
Pemberian Vitamin A pada bayi adalah bayi usia 6 sampai 11 bulan yang mendapat kapsul vitamin A berwarna biru dengan kandungan vitamin A 100.000 Satuan Internasional (SI) dan anak umur 12 sampai 59 bulan yang mendapat kapsul vitamin A berwarna merah dengan kandungan vitamin A sebesar 200.000 SI.

Tujuan pemberian kapsul vitamin A adalah untuk menurunkan prevalensi dan mencegah Kekurangan Vitamin A (KVA) pada balita. Kapsul vitamin A dosis tinggi terbukti efektif untuk mengatasi masalah KVA pada masyarakat apabila cakupannya tinggi. Bukti-bukti lain menunjukkan peranan vitamin A dalam menurunkan angka kematian yaitu sekitar 30%-54%, maka selain untuk mencegah kebutaan, pentingnya vitamin A saat ini lebih dikaitkan dengan kelangsungan hidup anak, kesehatan dan

pertumbuhan anak.

Cakupan pemberian kapsul vitamin A bayi terintegrasi dalam pelayanan kesehatan bayi. Berdasarkan laporan terdapat kesenjangan antara dua indikator ini. Cakupan pelayanan kesehatan bayi lebih rendah daripada cakupan vitamin A bayi. Hal ini kemungkinan disebabkan masih ada beberapa indikator di Pelayanan Kesehatan Bayi yang belum dilaksanakan, seperti deteksi dini tumbuh kembang (DDTK) dan minimal kunjungan bayi 4 kali setahun. Pemberian vitamin A adalah salah satu indikator saja dalam pelayanan kesehatan bayi.

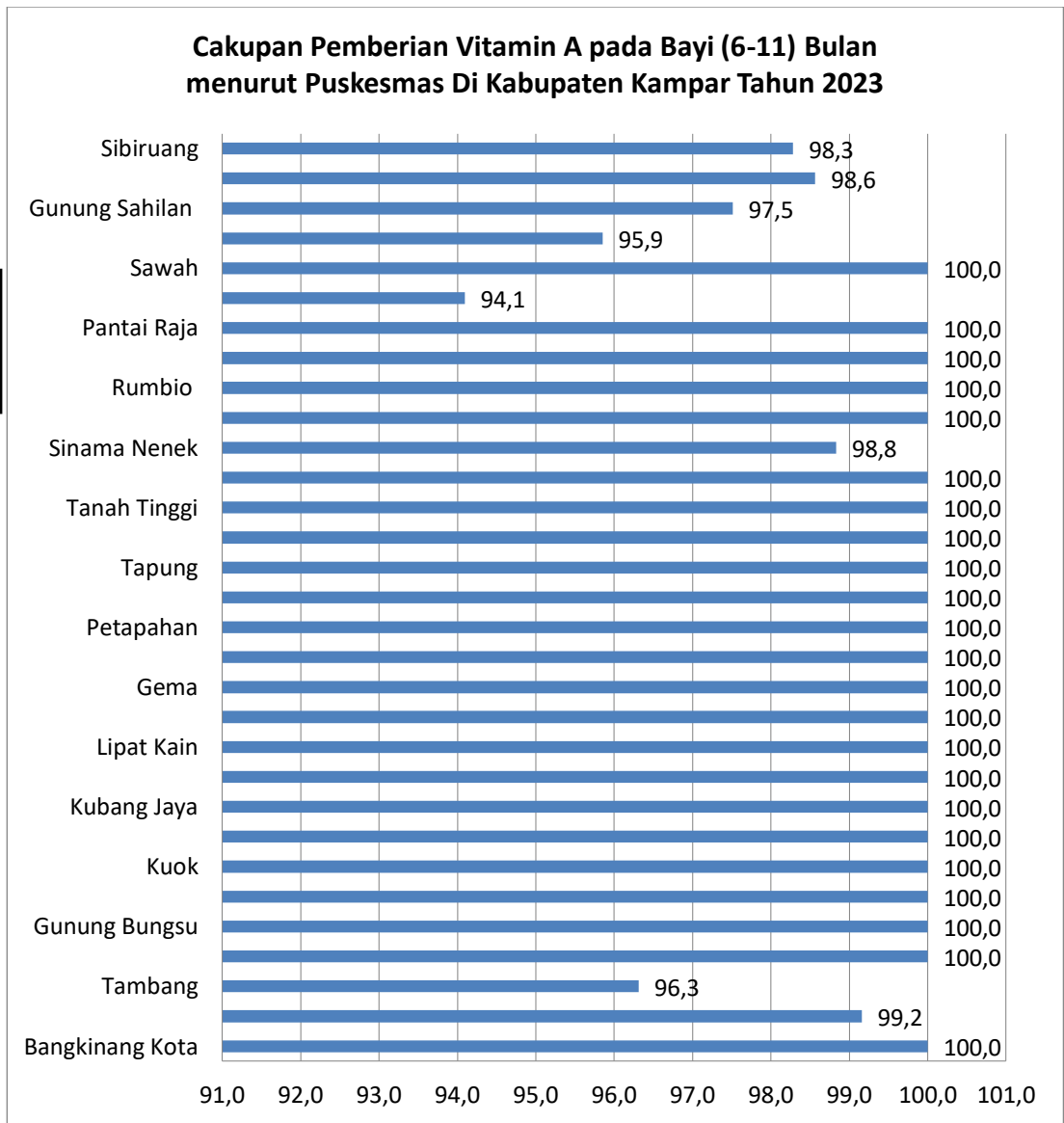
Gambaran cakupan pemberian vitamin A pada bayi 6-11 bulan bisa di lihat pada gambar dibawah ini :



Dalam grafik diatas terlihat bahwa selama 5 tahun yakni tahun 2019 sampai dengan tahun 2023, cakupan pemberian vitamin A pada bayi (6-11 bulan) di Kabupaten Kampar mengalami penurunan dan mencapai target yang ditentukan (99,1%).

Pencatatan/entry data dilakukan setiap bulan Februari dan Agustus yang direkap setiap bulan Februari dan Agustus. Laporan tahunan untuk cakupan bayi usia 6-11 bulan yang mendapat kapsul vitamin A diperoleh melalui penjumlahan data bulan Februari dan Agustus sedangkan data cakupan balita umur 12-59 bulan yang mendapat kapsul vitamin A menggunakan data bulan Agustus. Cakupan pemberian kapsul vitamin A balita 6-59 bulan dihitung dengan menjumlahkan cakupan bayi 6-11 bulan dengan cakupan anak-balita 12-59 bulan, kemudian diambil rata-ratanya. Dapat dilihat pada grafik berikut ini :

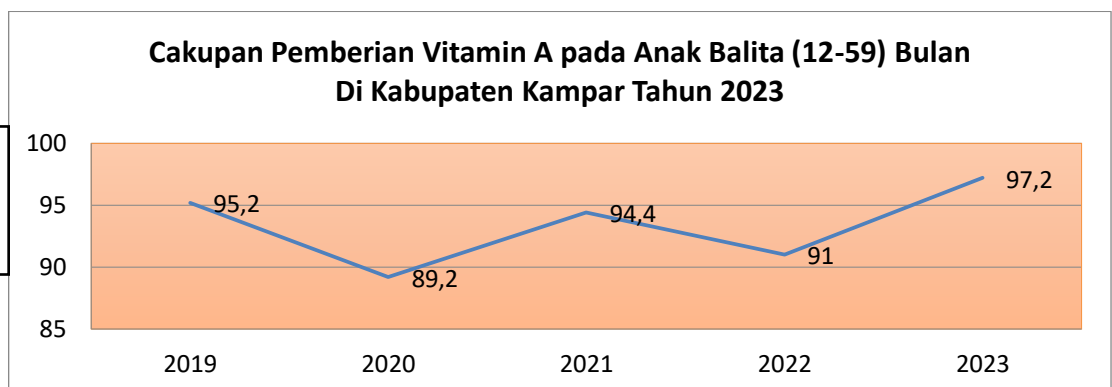
Grafik 5.50



Dalam grafik diatas terlihat bahwa cakupan pemberian vitamin A pada bayi (6-11 bulan) telah mencapai 100% di beberapa Puskesmas dan rata-rata sudah mencapai target yang ditetapkan.

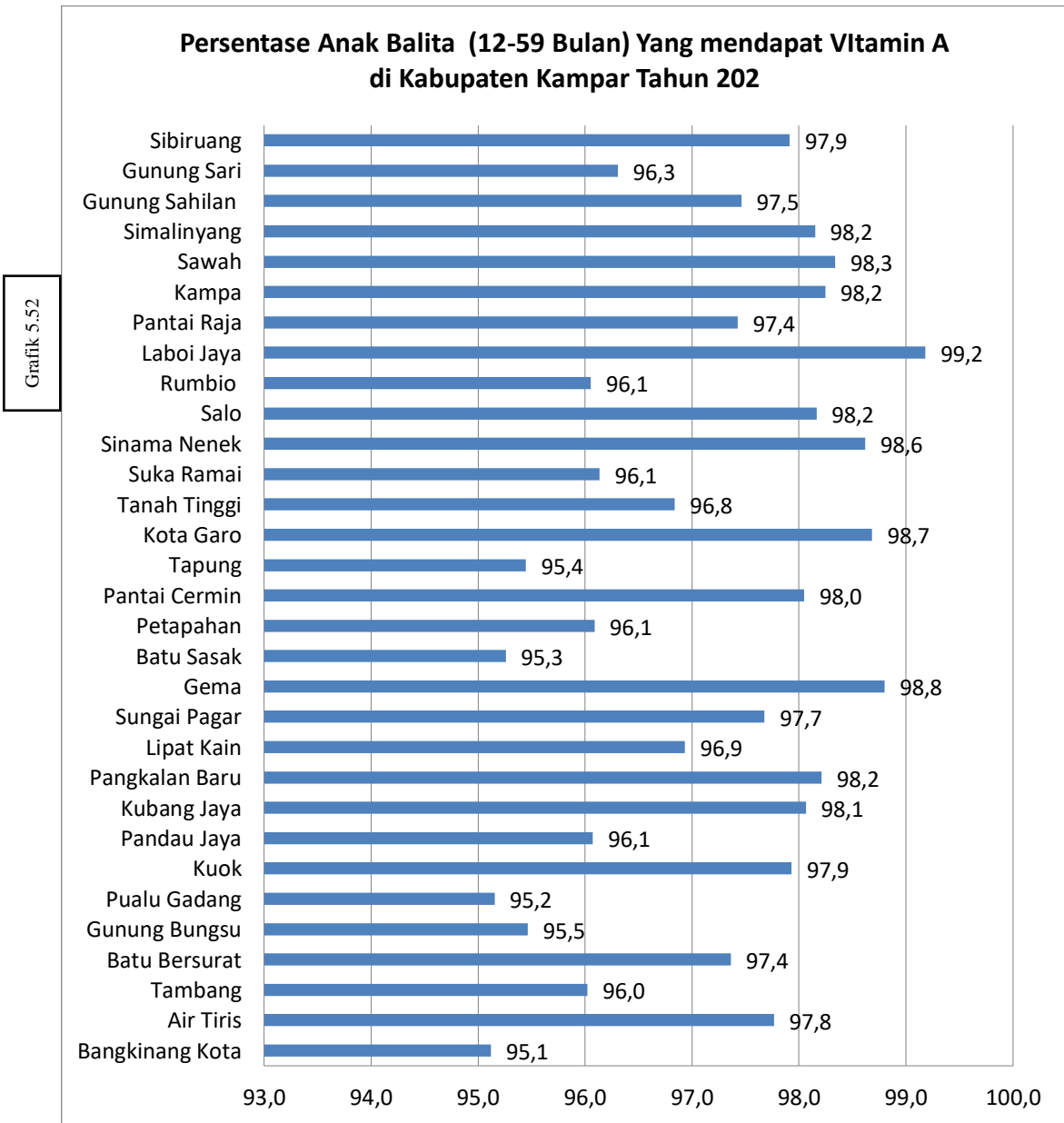
Anak balita (12-59 bulan) Kabupaten Kampar mengalami peningkatan sedikit dimana tahun 2023 jumlah cakupan mencapai 97,2% menjadi 91% di tahun 2022.

Grafik 5.51



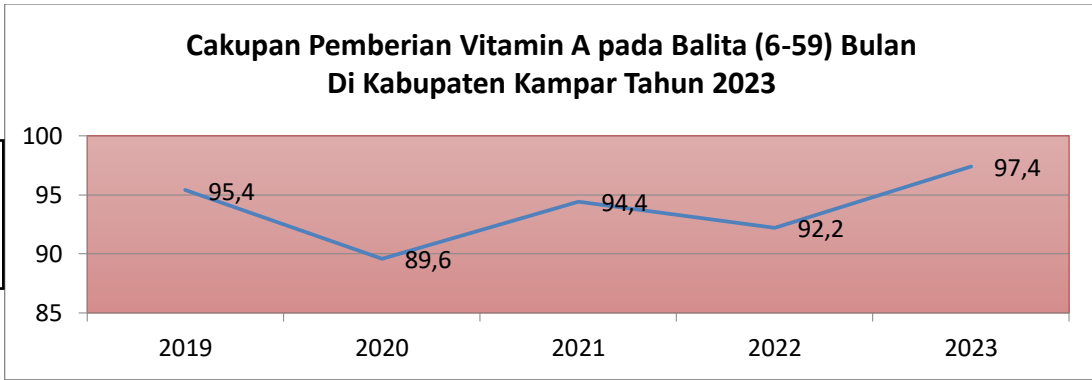
Cakupan pemberian vitamin A pada Anak Balita (12-59 bulan) Kabupaten Kampar tertinggi di Kabupaten Puskesmas Laboy Jaya sebesar 99,2% dan jumlah terendah di Puskesmas Bangkinang sebesar 95,1%. Cakupan pelayanan rata-rata sudah mencapai target dan mencapai 100%.

Dapat dilihat pada grafik diatas cakupan pemberian Vitamin A pada Anak Balita (12-59 bulan) Kabupaten Kampar tahun 2023 yaitu 6,2%. Untuk Cakupan pemberian Vitamin A pada Anak Balita (12-59 bulan) pada Puskesmas dapat di lihat di bawah :



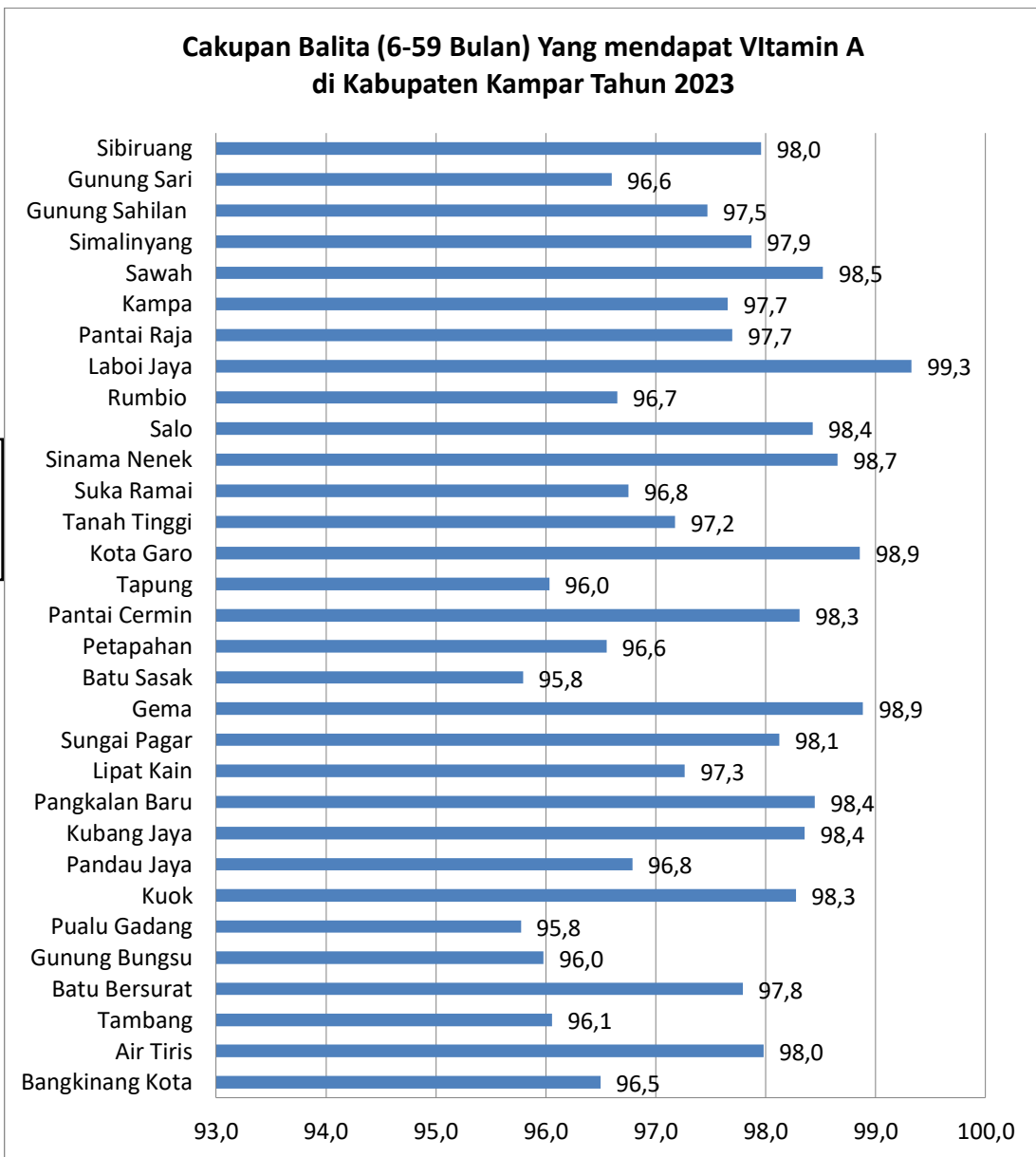
Cakupan pemberian Vitamin A pada Balita (6-59 bulan) Kabupaten Kampar mengalami peningkatan sedikit dimana tahun 2023 jumlah cakupan mencapai 97,4% menjadi 92,2% di tahun 2022.

Grafik 5.53



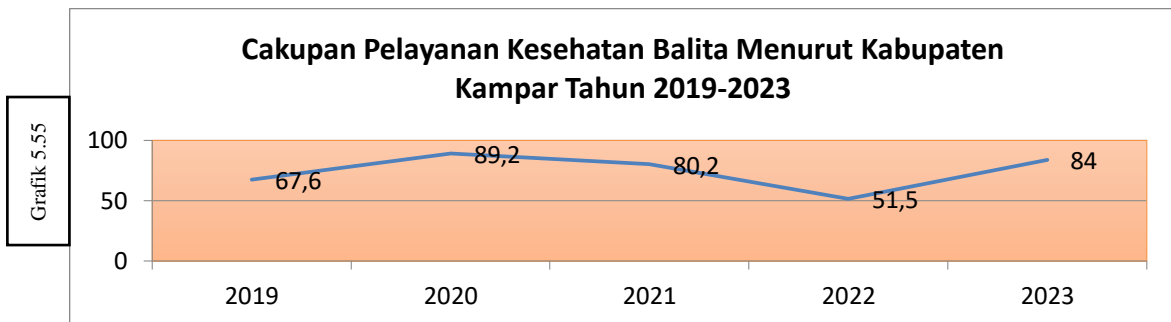
Balita harus tetap dipantau pertumbuhan (minimal 4 kali dalam setahun) dan perkembangannya (minimal 2 kali dalam setahun) dan mendapatkan kapsul Vitamin A (2 kali dalam setahun : Bulan Februari dan Agustus). Cakupan pemebrian Vitamin A menurut Puskesmas dapat di Lihat di bawah ini :

Grafik 5.54

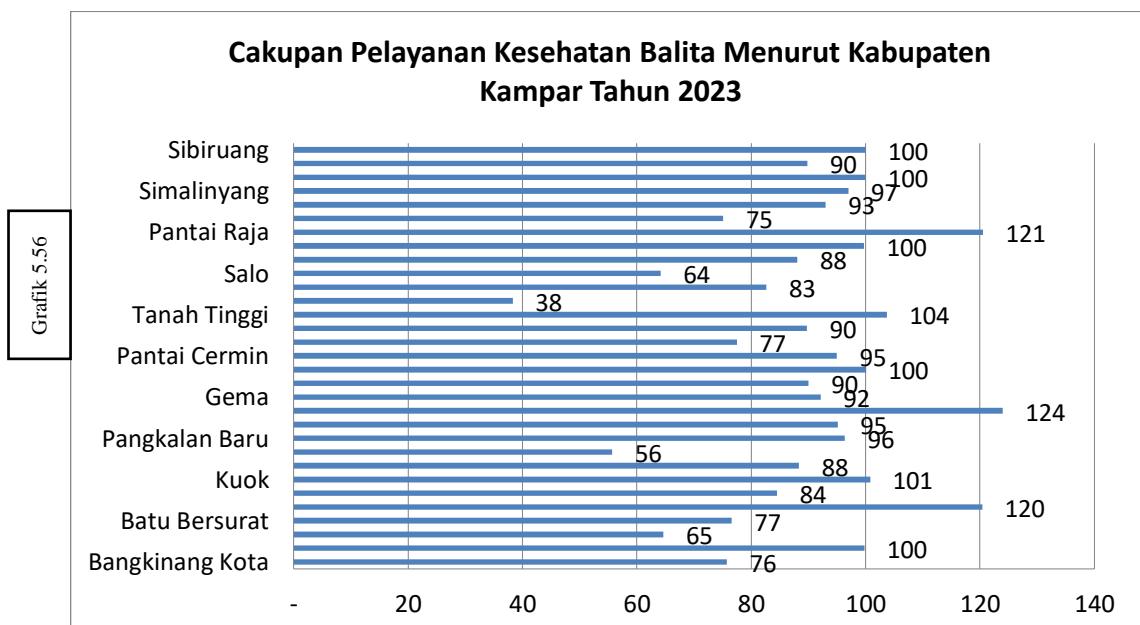


12. Pelayanan Kesehatan Balita

Definisi anak balita adalah anak yang berumur 12 bulan sampai dengan 59 bulan (1 hari sebelum ulang tahunnya yang kelima). Sedangkan definisi operasional kunjungan anak balita adalah anak usia 12 s/d 59 bulan yang memperoleh pelayanan sesuai standard. Untuk menjangkau anak balita relatif sulit dibandingkan bayi disebabkan antara lain karena orang tua merasa sudah lengkap imunisasi pada saat umur 9 bulan sehingga hanya membawa anak balita nya ke fasilitas pelayanan kesehatan jika sakit saja. Padahal anak balita harus tetap dipantau pertumbuhan (minimal 4 kali dalam setahun) dan perkembangannya (minimal 2 kali dalam setahun) dan mendapatkan kapsul vitamin A (2 kali dalam setahun : Bulan Februari dan Agustus). Sedangkan trend dari pelayanan kesehatan balita dapat dilihat pada gambar berikut :



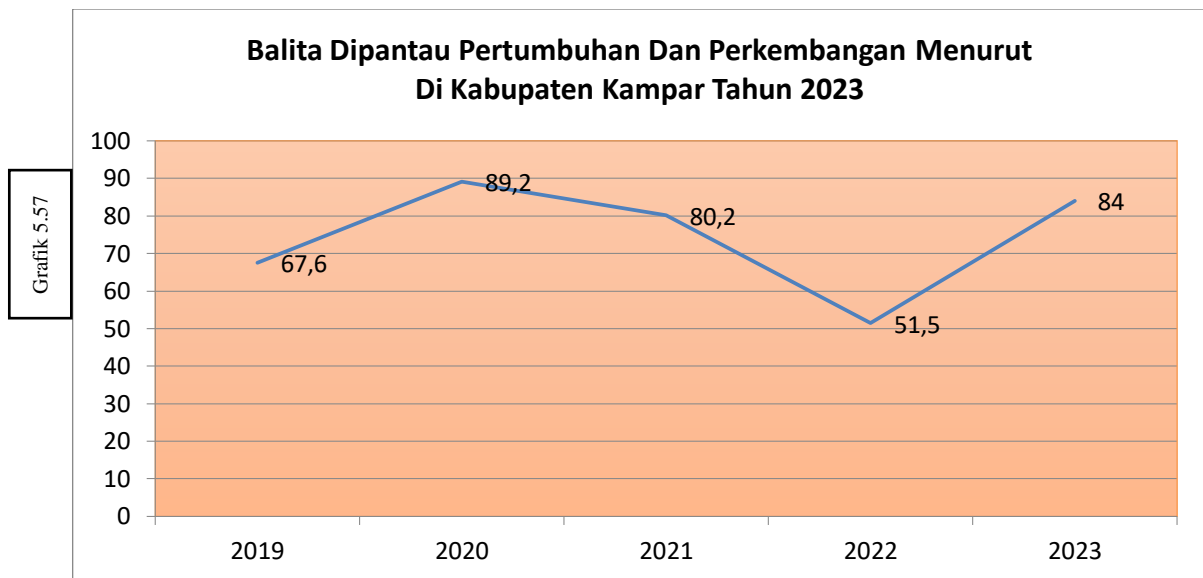
Dari grafik di atas cakupan pelayanan kesehatan balita di Kabupaten Kampar Tahun 2019-2023 menunjukkan tren yang fluktuatif dan juga mengalami penurunan. Cakupan pelayanan kesehatan balita di Kabupaten Kampar menunjukkan terjadinya peningkatan sebesar 84%.



13. Balita Memiliki Buku KIA

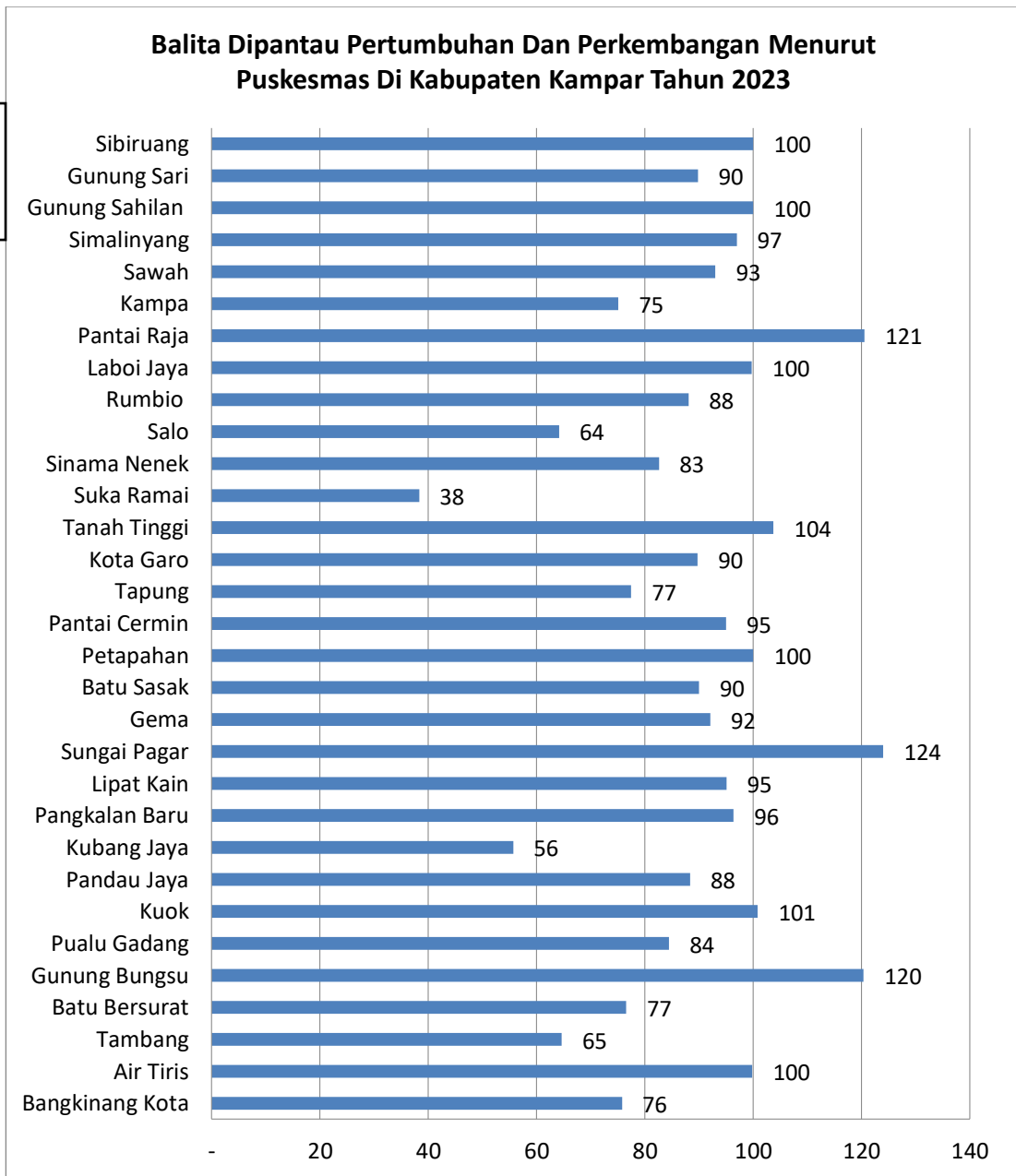
Buku KIA mengintegrasikan beberapa catatan kesehatan di komunitas seperti Kartu Menuju Sehat (KMS) untuk mengukur pertumbuhan dan perkembangan bayi balita, kartu imunisasi, kartu ibu dan beberapa hal lainnya. Buku KIA berisi informasi penting mengenai kesehatan ibu dan anak yang perlu dilakukan oleh ibu, suami dan keluarganya secara singkat dan padat, termasuk mengenai kewaspadaan keluarga dan masyarakat akan kesakitan dan masalah kegawatdaruratan pada ibu hamil, bayi baru lahir dan balita, sehingga pada akhirnya buku KIA menyumbang penurunan angka kematian bayi dan balita.

Manfaat Buku KIA tidak saja pada sektor kesehatan, tetapi sudah diintegrasikan dengan sektor lain, diantaranya surat keterangan lahir untuk mempermudah mendapatkan akte, buku pegangan pendamping Program Keluarga Harapan, sebagai media pemantauan pertumbuhan dan perkembangan anak-anak di PAUD, Bina Keluarga Balita dan lain-lain.



Dari grafik diatas dapat kita lihat balita di pantau pertumbuhan dan perkembangannya selama 5 (lima) tahun terakhir mengalami fluktuasi dimana tahun 2023 yaitu 84% mengalami peningkatan dari tahun sebelumnya 51,5%. Di Kabupaten Kampar Kepemilikan Buku KIA dalam Pelayanan Kesehatan Balita yaitu 100%.

Grafik 5.58



Dari grafik di atas dapat kita lihat balita yang di pantau pertumbuhan dan perkembangan paling rendah terdapat di Puskesmas Kubang Jaya (56%) dan di ikuti Puskesmas Sukaramai (38%).

Upaya kesehatan ibu dan anak, penyelenggaraan imunisasi, serta pemberian vitamin A pada bayi, Balita dan ibu nifas mengamanahkan pelayanan kesehatan yang bertujuan untuk menyiapkan dan menjaga kehamilan, agar persalinan sehat dan selamat serta melahirkan bayi yang sehat dan bertumbuh kembang optimal.

Untuk menunjang pelayanan kesehatan ibu dan anak tersebut, diperlukan media komunikasi, informasi dan edukasi (KIE) dan pencatatan yang efektif dan efisien.

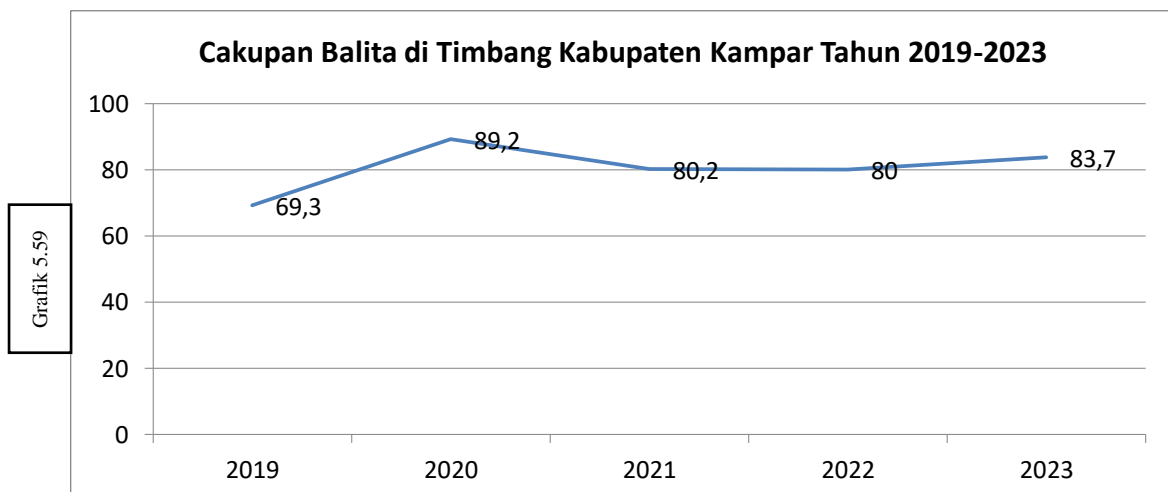
Untuk itu, Kementerian Kesehatan menetapkan bahwa buku kesehatan ibu dan anak (Buku KIA) menjadi satu-satunya alat pencatatan pelayanan kesehatan ibu dan anak sejak ibu hamil, melahirkan dan selama nifas hingga bayi yang dilahirkan berusia 5 tahun, termasuk pelayanan imunisasi, gizi, tumbuh kembang anak dan KB.

Perlu keterlibatan lintas program terkait dalam mengoptimalkan pemanfaatan Buku KIA, terutama komitmen petugas kesehatan dalam penggunaan dan pengisian Buku KIA sebagai instrument dalam pemberian KIE dan pencatatan pelayanan kesehatan ibu dan anak. Selain itu juga dibutuhkan kesadaran para ibu (orang tua) untuk menyimpan dan selalu membawa buku KIA saat melakukan pemeriksaan di fasilitas pelayanan kesehatan.

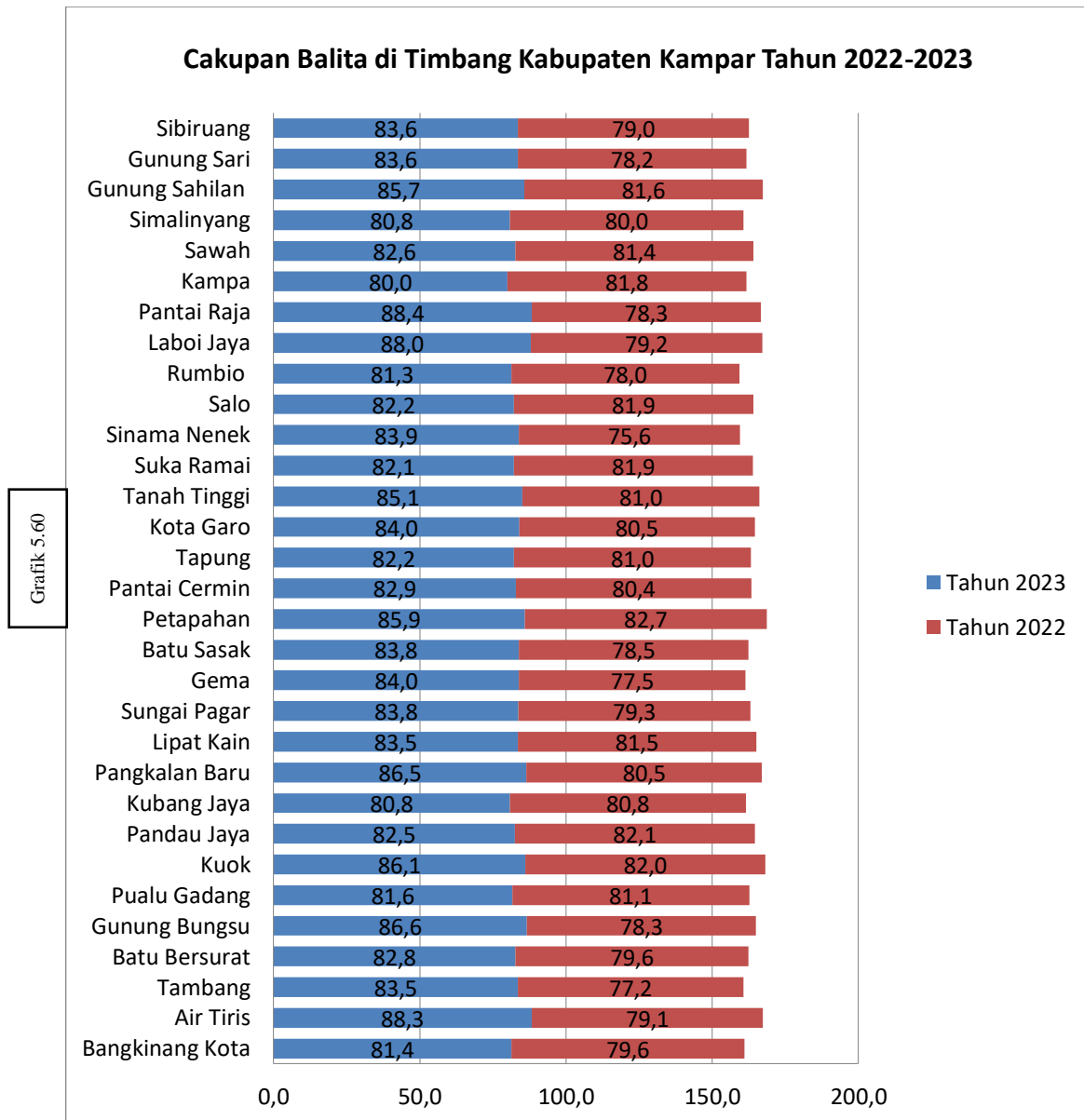
14. Balita Ditimbang

Penimbangan balita merupakan gambaran kegiatan pemantauan pertumbuhan dan perkembangan balita di Posyandu. Indikatornya berkaitan dengan cakupan pelayanan gizi pada balita, cakupan pelayanan imunisasi, pemberian kapsul vitamin A yang pada akhirnya dapat berdampak terhadap prevalensi gizi kurang pada balita. Asumsinya semakin tinggi cakupan D/S, semakin tinggi cakupan vitamin A, semakin tinggi cakupan imunisasi maka semakin rendah prevalensi gizi kurang.

Balita di Kabupaten Kampar ditimbang pada tahun 2023 sebesar 83,7% menurun dibandingkan dengan tahun sebelumnya dimana 2022 sebesar 80%, hal ini sudah mencapai target (80%). Bila diperhatikan dalam 3 tahun terakhir balita yang ditimbang terus mengalami penurunan. Hal ini perlu menjadi perhatian dan menjadi strategi promosi kesehatan. Untuk gambaran penimbangan 5 tahun (2019-2023) dapat dilihat pada grafik dibawah ini.



Peningkatan balita ditimbang menurut Puskesmas di Kabupaten Kampar tahun 2022 dan 2023 dapat dilihat pada grafik dibawah ini :



Cakupan N/D adalah gambaran balita yang naik berat badannya dari yang ditimbang. Cakupan N/D yang paling tinggi adalah Puskesmas Pantai Raja (88,4%). Hal ini memberi gambaran bahwa sebagian besar balita yang datang ke posyandu adalah balita yang naik berat badannya. Umumnya ibu/orangtua yang mengetahui anaknya mengalami gangguan kesehatan dan pertumbuhan justru tidak datang ke posyandu.

C. STATUS GIZI PADA BALITA

Status gizi balita dapat diketahui melalui hasil pengukuran berat badan (BB) dan

tinggi badan (TB) balita yang disajikan dalam tiga indikator status gizi berdasarkan standar antropometri anak, yaitu berat badan menurut umur (BB/U), tinggi badan menurut umur (TB/U), dan berat badan menurut tinggi badan (BB/TB).

Berdasarkan PMK No. 2 tahun 2020 tentang Standar Antropometri Anak pengklasifikasian status gizi menurut indikator adalah sebagai berikut :

Klasifikasi status gizi berdasarkan indikator BB/U (*Underweight*) :

- a. Berat Badan Sangat Kurang : z score < -3,0 SD
- b. Berat Badan Kurang : z score >=3,0 s/d <-2 SD

Klasifikasi status gizi berdasarkan indikator TB/U (*Stunting*)

- a. Sangat Pendek : z score < -3,0 SD
- b. Pendek : z score >=3,0 s/d <-2 SD

Klasifikasi status gizi berdasarkan indikator BB/TB (*Wasting*) :

- a. Gizi Buruk : z score < -3,0 SD
- b. Gizi Kurang : z score >=3,0 s/d <-2 SD

Berdasarkan hasil pendataan di posyandu melalui kegiatan surveilans gizi yang diinput dalam aplikasi ePPGBM tahun 2023, diketahui persentase status gizi balita di Kabupaten Kampar. Pada penimbangan tahun 2023 terdapat rata-rata 55.620 balita yang ditimbang dan dientry ke dalam aplikasi ePPGBM, bila dibanding dengan sasaran balita yaitu 66.485 balita, maka cakupan penimbangan hanya mencapai 83,7% lebih tinggi dibanding tahun 2022 yang mencapai 80.0%.

Berdasarkan analisa data status gizi balita pada tahun 2023 ini terdapat mengalami berat badan sangat kurang dan Kurang (*underweight*) (2,3%), mengalami tinggi badan sangat pendek dan pendek (*stunting*) (1%), mengalami gizi kurang (*wasting*) (1,6%) dan gizi buruk (0,02%). Gambaran jelasnya dapat dilihat pada grafik dibawah ini.



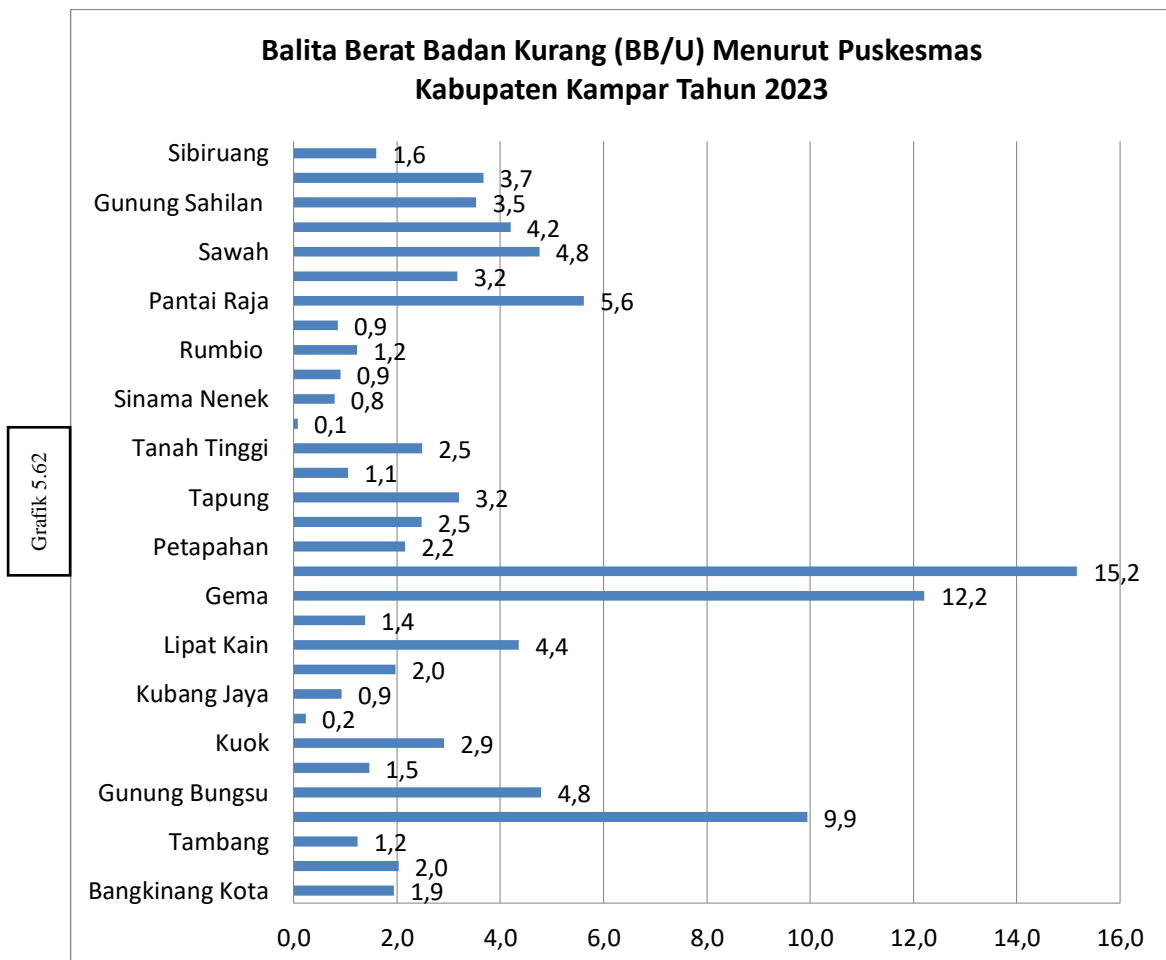
Grafik 5.61

1. Persentase Status Gizi Balita Berdasarkan Indikator BB/U (Berat Badan Sangat Kurang dan Berat Badan Kurang - Underweight)

Status gizi balita berdasarkan indeks berat badan menurut umur atau BB/U menggambarkan terjadinya gangguan gizi saat ini pada balita (masalah gizi akut). Data BB balita diperoleh dari hasil penimbangan di posyandu bulan Agustus 2023 yang sudah dientry ke dalam aplikasi ePPGBM dengan jumlah balita yang ditimbang sebanyak 53.620 anak. Bila dibandingkan dengan jumlah sasaran balita, maka yang dipantau pertumbuhannya di posyandu adalah lebih kurang 84%, dengan gambaran status gizi balita di Kabupaten Kampar tahun 2023 underweight sebesar 2,3% meningkat dibandingkan tahun 2022 (1,9%).

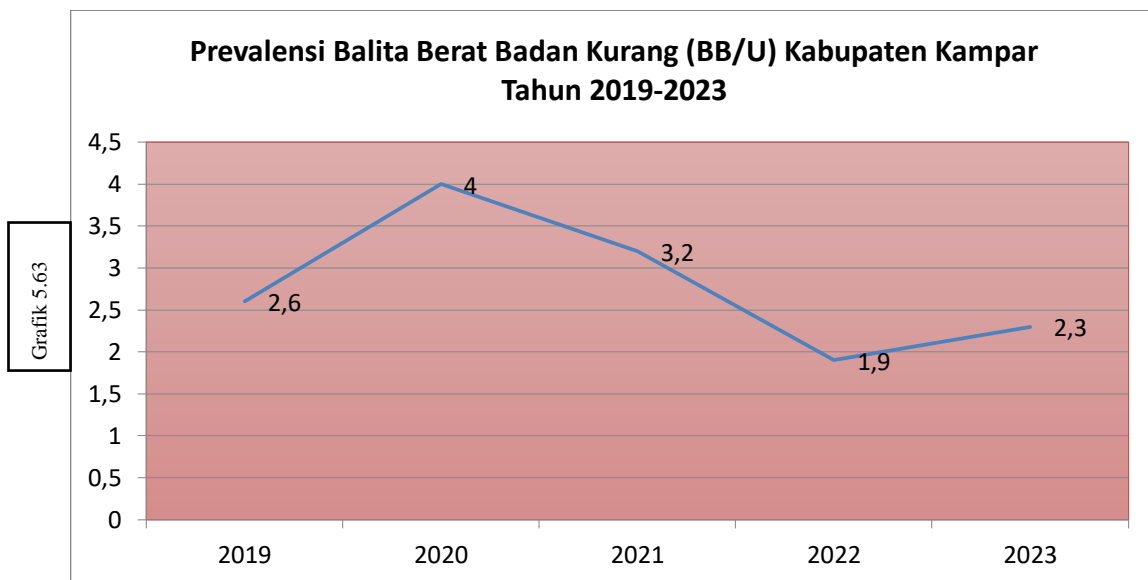
Sedangkan Balita underweight terbanyak ditemui di Puskesmas Batu Sasak 15,2% Balita diikuti oleh Puskesmas Gema 12,2%, Balita dan Puskesmas Batu Besurat 9,9% Balita. Persentase Status Gizi Balita Berdasarkan (Berat Badan Sangat Kurang dan Berat Badan Kurang - Underweight).

Untuk gambaran status gizi di puskesmas kabupaten dapat dilihat dari grafik berikut :



Grafik 5.62

Status balita gizi kurang berdasarkan indeks BB/U di Kabupaten Kampar Tahun 2019-2023 menunjukkan peningkatan di tahun 2023 sebesar 2,3% dibandingkan dengan tahun sebelumnya. Penurunan status gizi ini erat dengan komitmen pemerintah baik pusat dan daerah untuk melakukan perbaikan gizi masyarakat. gambaran status gizi (*underweight*) di Kabupaten Kampar selama 5 tahun (2019-2023) dapat dilihat dari grafik dibawah ini :

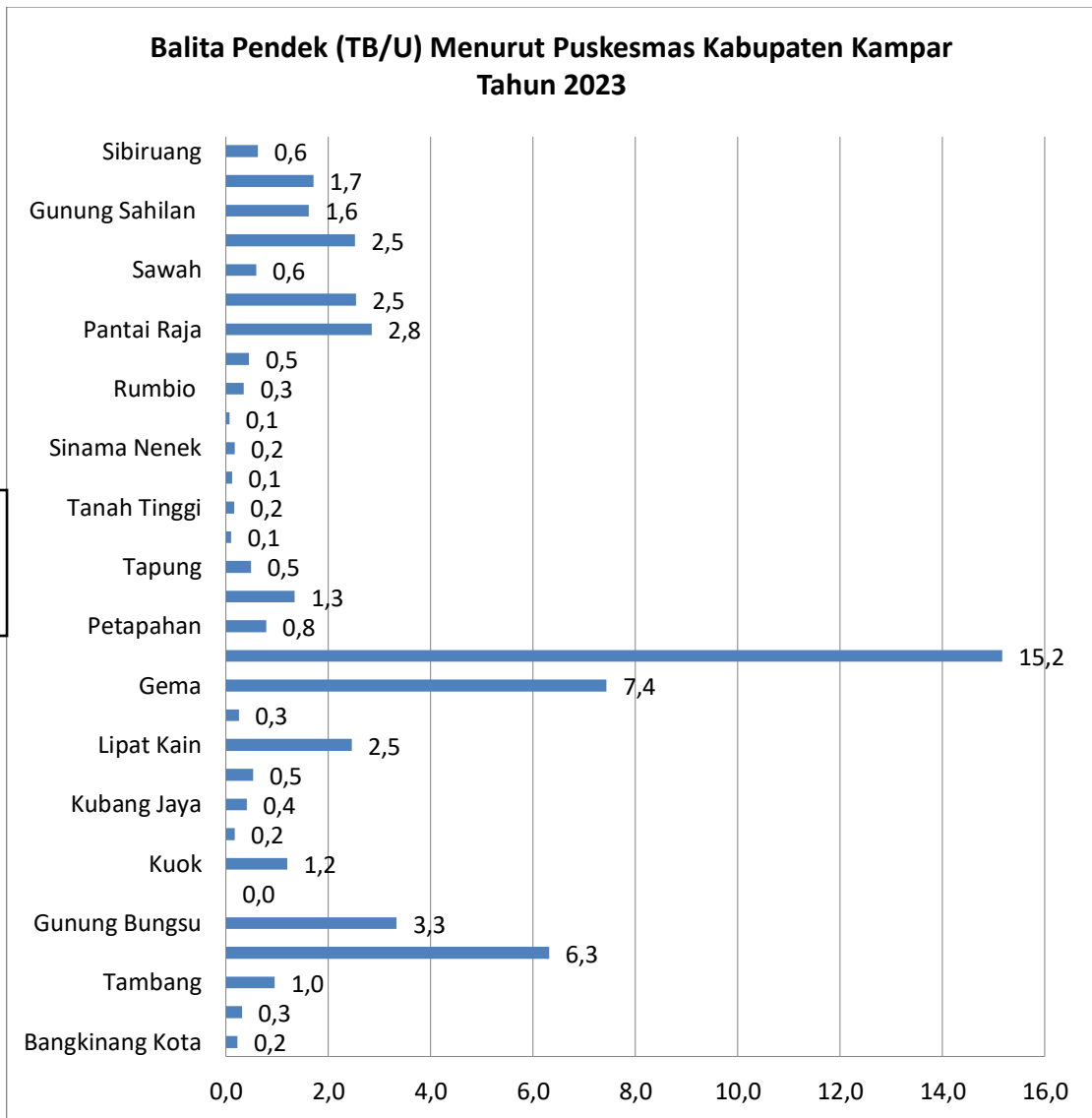


2. Persentase Status Gizi Balita Berdasarkan Indikator TB/U (Berat Badan Sangat pendek dan Berat Badan Pendek – (Stunting)

Data yang dikumpulkan adalah data ukuran panjang badan atau tinggi badan, umur anak dan jenis kelamin. Hasil pengukuran diinput ke dalam aplikasi ePPGBM dengan jumlah balita yang ditimbang sebanyak 55.620 anak. Bila dibandingkan dengan jumlah sasaran balita, maka yang dipantau pertumbuhannya di posyandu adalah lebih kurang 83,7%.

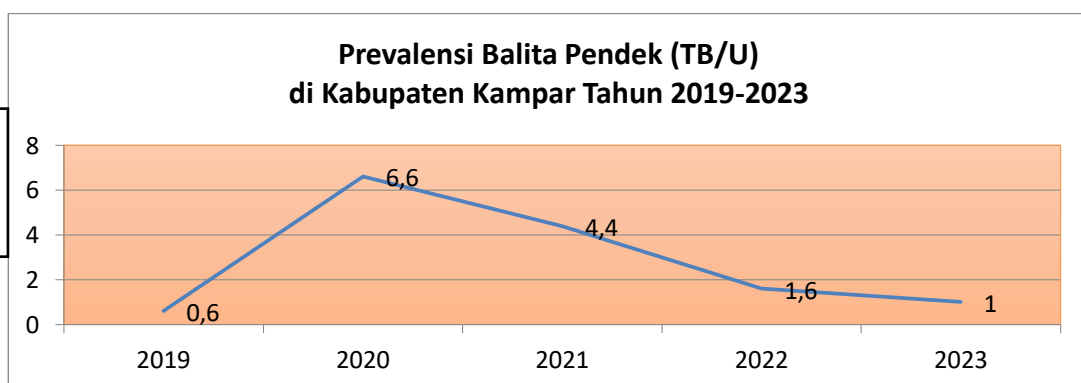
Persentase balita stunting adalah jumlah dari balita Sangat pendek dan pendek. Berdasarkan hasil analisa data ePPGBM dapat diketahui persentase balita stunting di Kabupaten Kampar tahun 2023 adalah 1% lebih rendah dari tahun sebelumnya 1,6%. Puskesmas yang paling tinggi persentase stunting adalah Puskesmas Lipat Kain balita (15,2%) dan yang tidak ditemukan kasus anak stunting atau paling rendah adalah Puskesmas Pulau Gadang (0 %).

Grafik 5.64



Status balita gizi stunting berdasarkan indeks TB/U di Kabupaten Kampar Tahun 2019-2023 menunjukkan penurunan di tahun 2023 sebesar 1 % dibandingkan dengan tahun sebelumnya. Penurunan balita stunting merupakan program prioritas pembangunan kesehatan saat ini dimana ditargetkan stunting pada tahun 2025 adalah zero stunting, dan gambaran balita stunting dapat ditunjukkan pada grafik dibawah ini

G Grafik 5.65

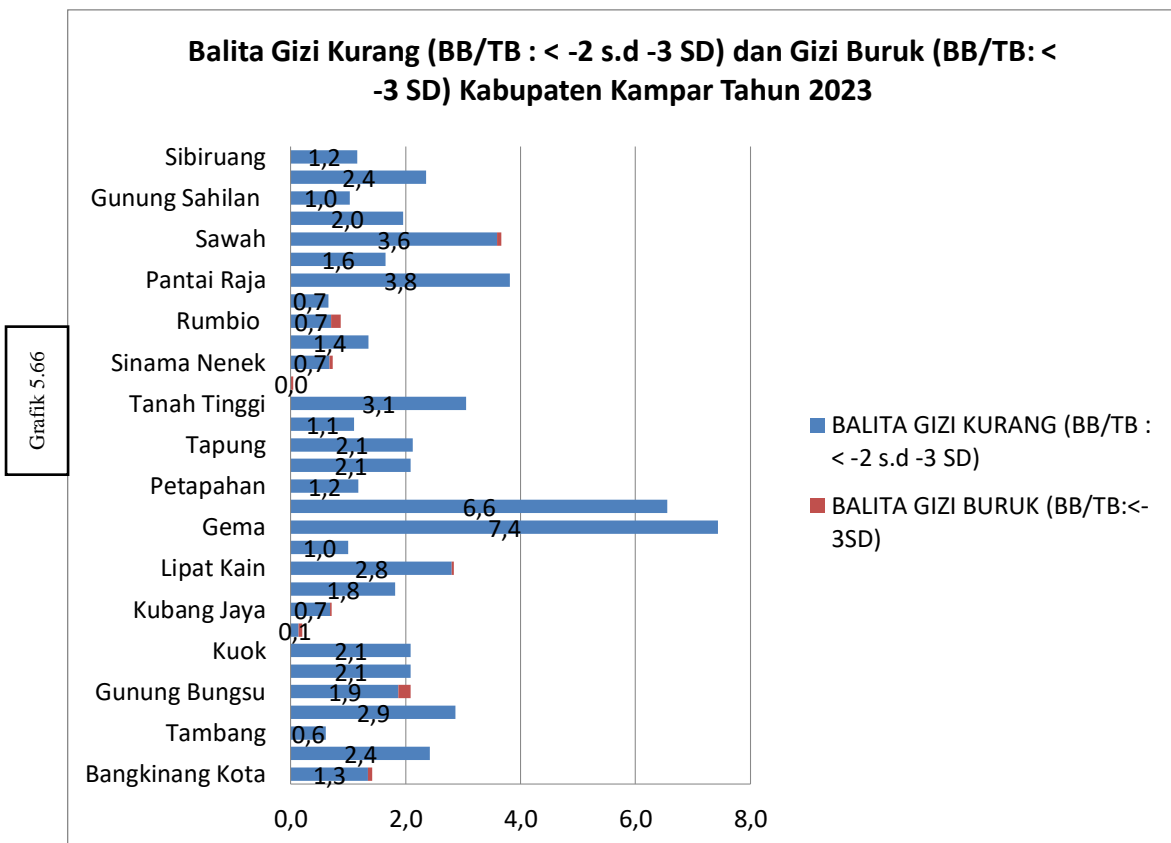


3. Persentase Status Gizi Balita Berdasarkan Indikator TB/U (Berat Badan Gizi Buruk dan Berat Gizi Kurang – (Wasting)

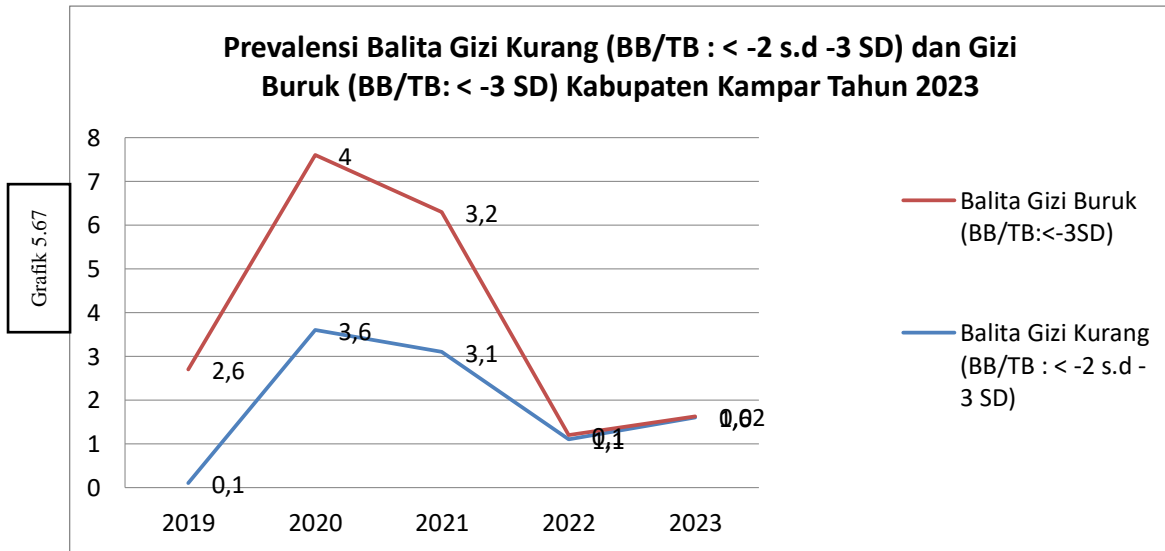
Wasting adalah kondisi ketika berat badan anak menurun, sangat kurang, atau bahkan berada di bawah rentang normal. Anak yang mengalami kondisi ini umumnya memiliki proporsi tubuh yang kurang ideal. Pasalnya, kondisi ini membuat berat badan tidak sepadan (kurus) dengan tinggi badan untuk anak di usia tertentu.

Data yang dikumpulkan adalah data berat badan, tinggi badan atau panjang badan. Umur dan jenis kelamin. Persentase balita wasting adalah gambaran balita dengan pengukuran berat badan dibanding dengan tinggi badan (indeks BB/TB) dan merupakan gabungan status gizi buruk dan gizi kurang. Dari hasil analisa data ePPGBM diketahui persentase balita wasting di Kabupaten Kampar tahun 2023 adalah 1,6,% (gizi buruk 0,02% dan gizi kurang 1,6%).

Menurut WHO, indikator untuk menilai kemungkinan kondisi ini pada anak yakni berat badan menurun dengan cepat sedangkan tinggi badan (BB/TB) tetap bertambah. Anak dikatakan mengalami kondisi ini ketika hasil pengukuran indikator BB/TB berada di -3 sampai dengan di bawah -2 standar deviasi (SD). Lebih dari itu, anak juga bisa mengalami wasting akut (*severe acute malnutrition*) ketika indikator BB/TB menunjukkan angka di bawah -3 SD.

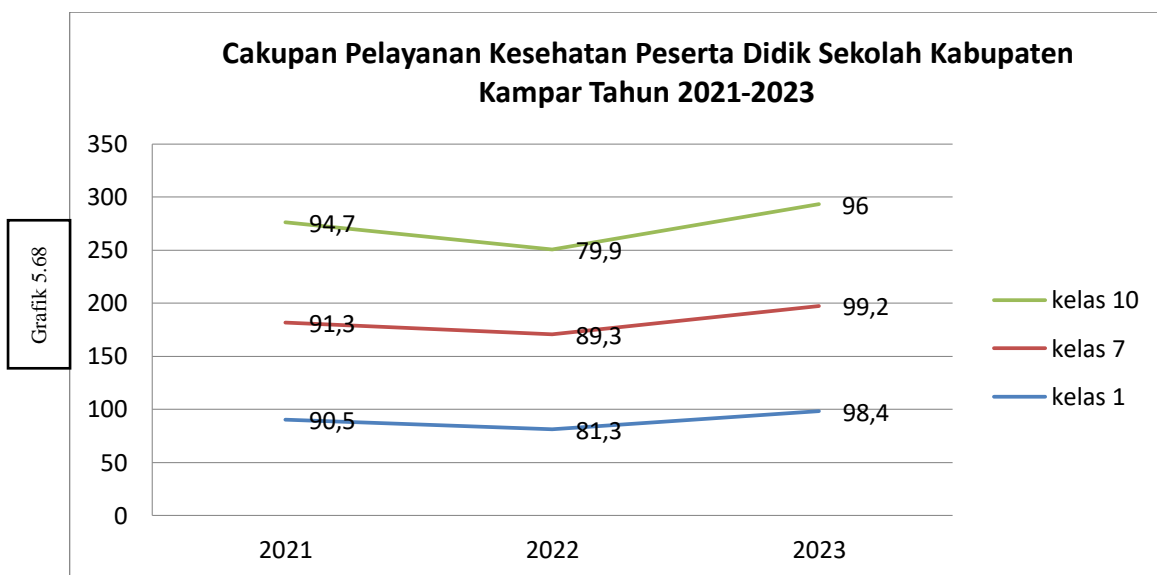


Status balita gizi stunting berdasarkan indeks Gizi Kurang (BB/TB : < -2 s.d -3 SD) dan Gizi Buruk (BB/TB: < -3 SD) di Kabupaten Kampar 2019-2023 menunjukkan penurunan di tahun 2023 Gizi Kurang 1,6% dan Gizi Buruk sebesar 0,02% dibandingkan dengan tahun sebelumnya, seperti yang ditunjukkan oleh grafik berikut ini :

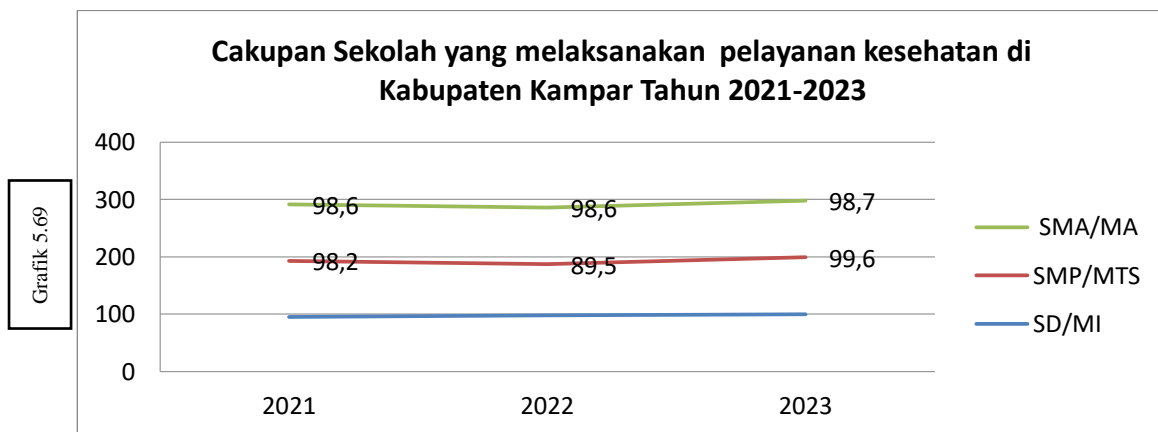


4. Penjaringan Kesehatan Siswa Kelas 1 SD/MI, 7 SMP/MTs, dan 10 SMA/MA

Cakupan pelayanan kesehatan (penjaringan) anak sekolah di Kabupaten Kampar pada tahun 2023 meningkat bila dibandingkan dengan tahun 2022. Dimana pada tahun 2023 ini menunjukkan bahwa untuk penjaringan pelayanan kesehatan peserta didik sekolah kelas 1 Sekolah Dasar sebanyak 99,5%, kelas 7 SMP/MTS sebanyak 99,6%, kelas 10 SMA/MA sebanyak 98,7% seperti terlihat pada gambar dibawah ini :



Meningkatnya cakupan penjangkauan kesehatan siswa disebabkan penjangkauan ajaran baru belum masuk dan kurangnya komunikasi penanggung jawab UKS harus lancar koordinasi dengan pihak sekolah. Untuk cakupan sekolah yang melaksanakan pelayanan kesehatan (Penjangkauan) di Kabupaten Kampar tahun 2023, dan peserta didik yang mendapatkan pelayanan kesehatan tingkat sekolah dasar 99,5%, tingkat sekolah menengah pertama 99,6% dan tingkat Sekolah Menengah Atas 98,7%, cakupan tahun 2023 ini mengalami peningkatan dibandingkan dengan tahun sebelumnya.



D. Kesehatan Usia Produktif dan Usia Lanjut

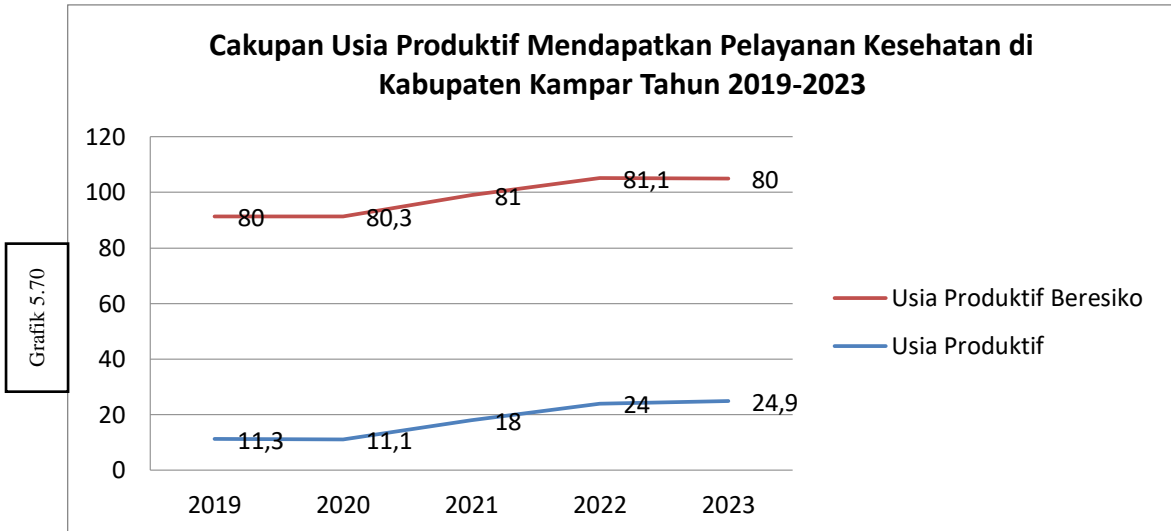
1. Pelayanan Kesehatan Usia Produktif

Penduduk usia 15-59 tahun mendapat pelayanan skrining kesehatan sesuai standar. Penduduk usia 15–59 tahun yang mendapat pelayanan skrining kesehatan sesuai standar di wilayah kerjanya dalam kurun waktu satu tahun. Pelayanan kesehatan sesuai standar meliputi:

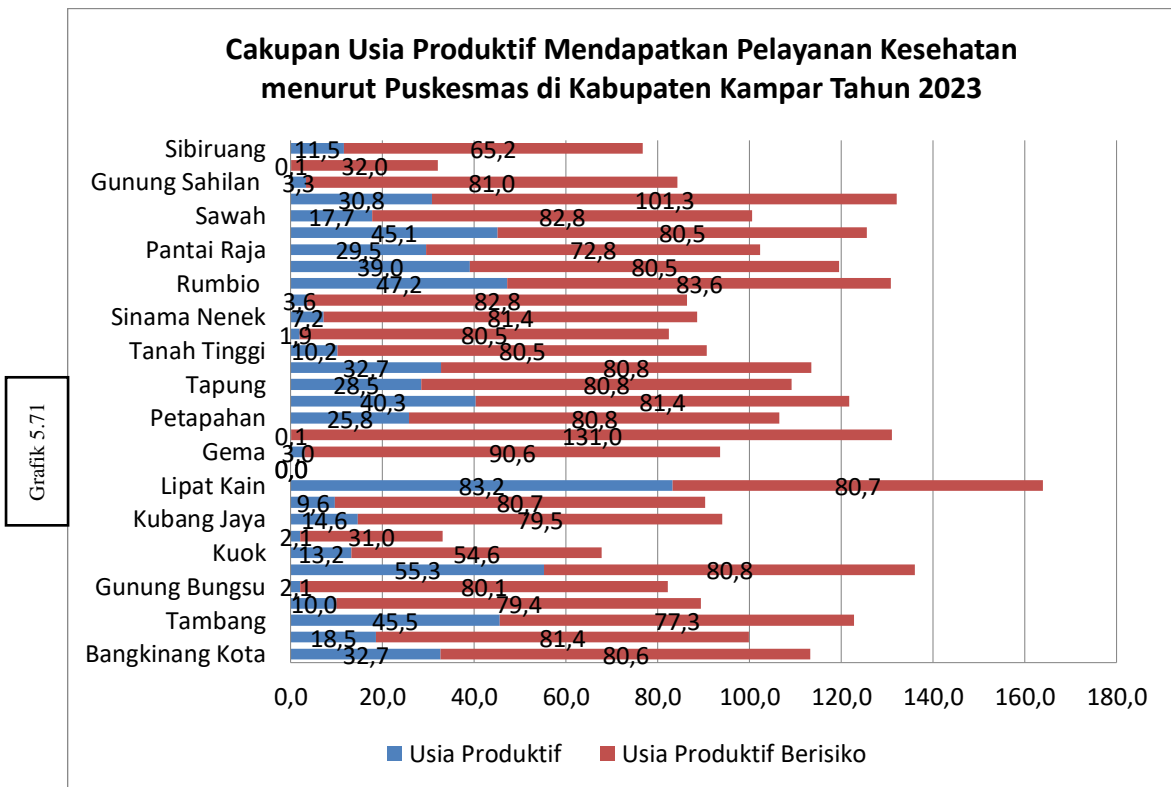
- a. Deteksi kemungkinan Obesitas.
- b. Deteksi Hipertensi.
- c. Deteksi kemungkinan Diabetes Melitus.
- d. Pemeriksaan ketajaman penglihatan.
- e. Pemeriksaan ketajaman pendengaran.
- f. Deteksi dini kanker payudara dan kanker leher rahim

Penduduk usia 15-59 tahun berisiko, Penduduk usia 15-59 tahun yang ditemukan faktor risiko PTM. Sedangkan cakupan usia produktif yang mendapat pelayanan kesehatan skrining kesehatan sesuai standar dan usia produktif berisiko sebagai berikut.

Dari 135.473 orang penduduk usia produktif yang mendapat pelayanan kesehatan skrining kesehatan sesuai standar 24,9% ditemukan penduduk yang beresiko sebanyak 108.390 orang atau sekitar 80%. Untuk gambaran 5 (lima) tahun terakhir 2019-2023 dapat dilihat pada grafik dibawah ini :



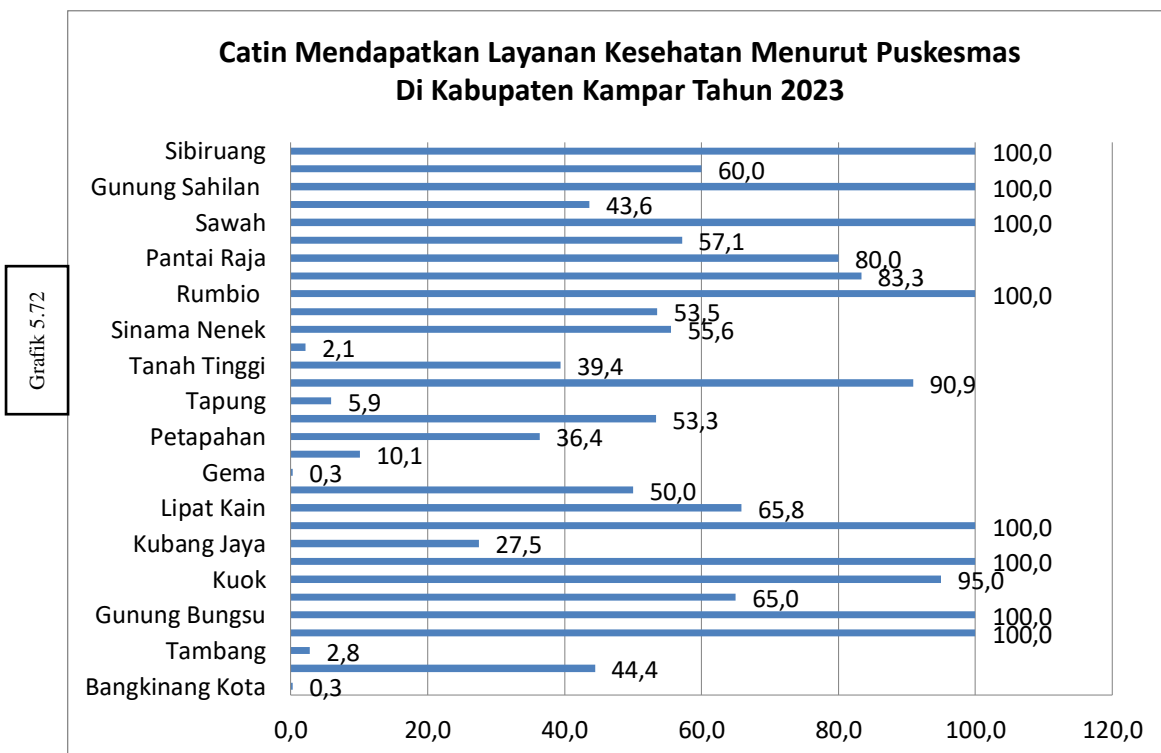
Untuk gambaran di kabupaten Kampar cakupan tertinggi adalah Puskesmas Sungai Pagar sebesar 63,6%, diikuti dengan Puskesmas Sawah sebesar 57,7% .Sedangkan capaian terendah adalah Puskesmas Simalinyang 2,3%, diikuti oleh Puskesmas Sinama Nenek sebesar 2 % . Untuk gambaran jelasnya dapat dilihat dari grafik dibawah ini.



a. Pelayanan Kesehatan Calon Pengantin(Catin)

Kegiatan dari program kespro catin adalah setiap catin akan mendapatkan Konsultasi, Informasi, Edukasi (KIE) Kesehatan Reproduksi dan Pelayanan Kesehatan Reproduksi, dan juga akan mendapatkan pemeriksaan laboratorium sebagai kegiatan penunjang, seperti pemeriksaan Hb, HbSag, HIV, Infeksi Menular Sifilis, PKano, Gula Darah, Hepatitis, Malaria, Thalasemia, dan pemeriksaan lain sesuai dengan indikasi. Selain itu juga akan mendapatkan imunisasi TT. Diharapkan dari kegiatan ini akan ada perencanaan kehamilan sehingga ibu dan bayi lahir dengan sehat dan selamat. Tujuan dari program kespro catin adalah dalam upaya untuk menurunkan Angka kematian Ibu (AKI) dan Angka Kematian Bayi (AKB), dengan sasaran semua calon pengantin.

Kelas Catin ini merupakan kegiatan pemberian bekal pengetahuan, pemahaman, dan keterampilan kepada calon pengantin tentang kehidupan rumah tangga atau keluarga, dalam waktu yang relatif singkat. Pemahaman yang diberikan meliputi segala aspek, terutama dari aspek kesehatan. Disebutkan juga bahwa tujuan dari kegiatan ini adalah untuk mempersiapkan segala hal termasuk mental para pasangan suami istri (pasutri) dalam berumah tangga, terutama dari segi kesehatan dengan harapan agar istri atau calon istri sehat sehingga bayi terlahir sehat dan cerdas.



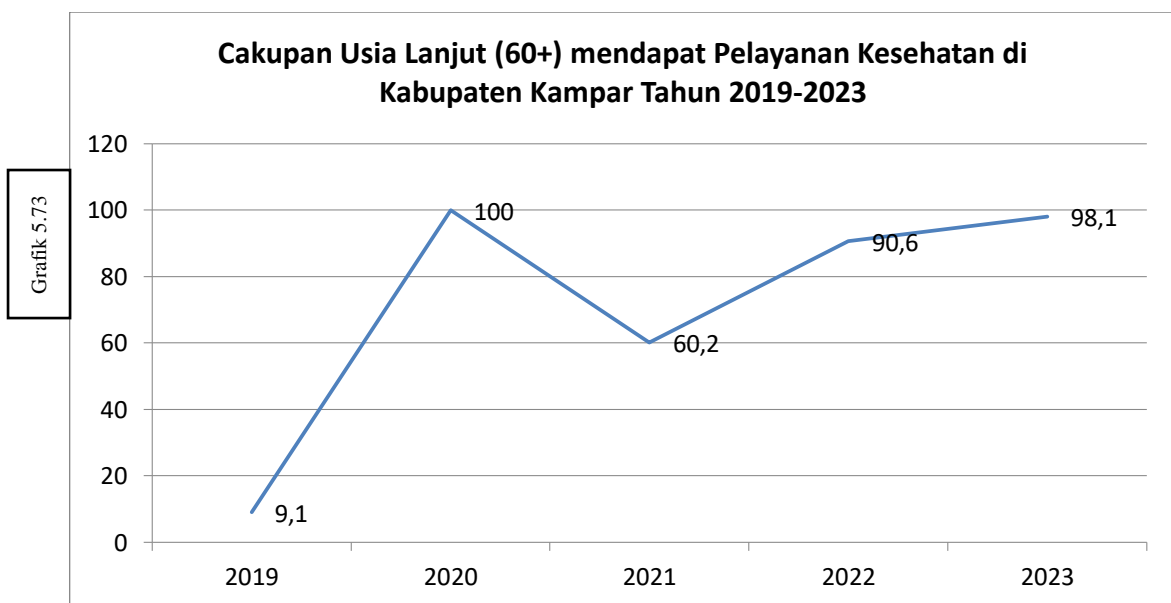
Dari grafik diatas ada beberapa Puskesmas yang mencapai pelayanan 100% yang terdaftar di KUA. Pada pelayanan kesehatan catin ditemukan catin perempuan yang anemia (0,8%) dan catin perempuan kurang gizi (0%).

2. Pelayanan Kesehatan Usia Lanjut (60+ tahun)

Pelayanan kesehatan usia lanjut adalah Pelayanan kesehatan untuk usia 60 tahun ke atas yang mendapat skrining kesehatan sesuai standar minimal 1 kali dalam setahun pada satu wilayah kerja dan kurun waktu tertentu. Komponen skrining kesehatan yang dilakukan pada usia lanjut terdiri dari:

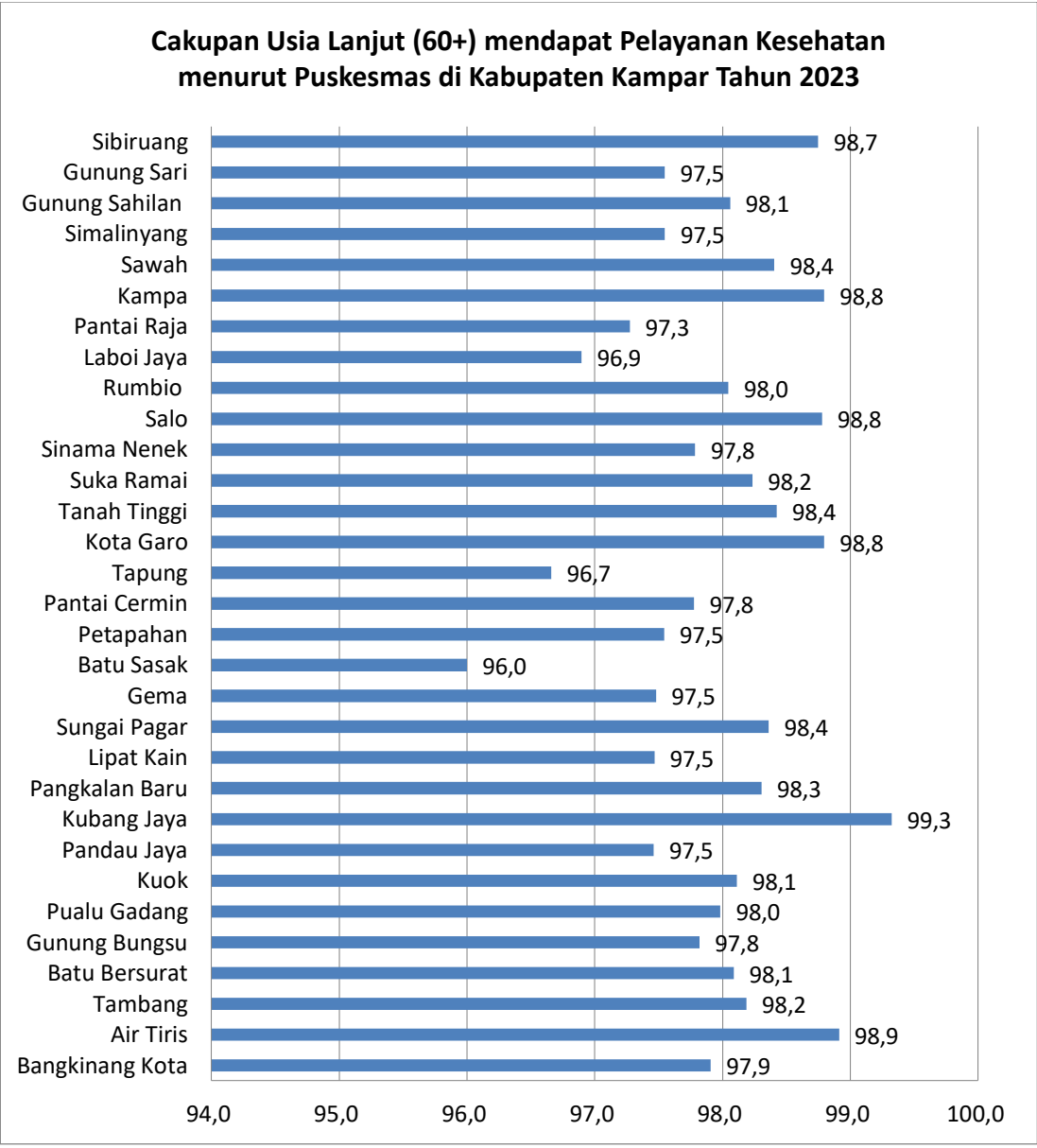
- a. Deteksi hipertensi dengan mengukur tekanan darah
- b. Deteksi diabetes melitus dengan pemeriksaan kadar gula darah
- c. Deteksi kadar kolesterol dalam darah
- d. Pemeriksaan tingkat kemandirian usia lanjut

Untuk melihat gambaran cakupan usia lanjut (60 tahun+) yang mendapat pelayanan kesehatan di Kabupaten Kampar dapat dilihat pada grafik dibawah ini :



Untuk cakupan usia lanjut (60 tahun+) yang mendapat pelayanan kesehatan pada tahun 2023 di Kabupaten Kampar ada beberapa Puskesmas yang capaiannya hamper sudah 100%. Sedangkan yang capaian terendah adalah Puskesmas Lipat Kain 35.3% diikuti dengan Puskesmas Bangkinnag Kota 24.8%,. Untuk gambaran cakupan usia lanjut (60 tahun+) yang mendapat pelayanan kesehatan di diwilayah Kabupaten Kampar dapat dilihat pada grafik dibawah ini.

Grafik 5.74



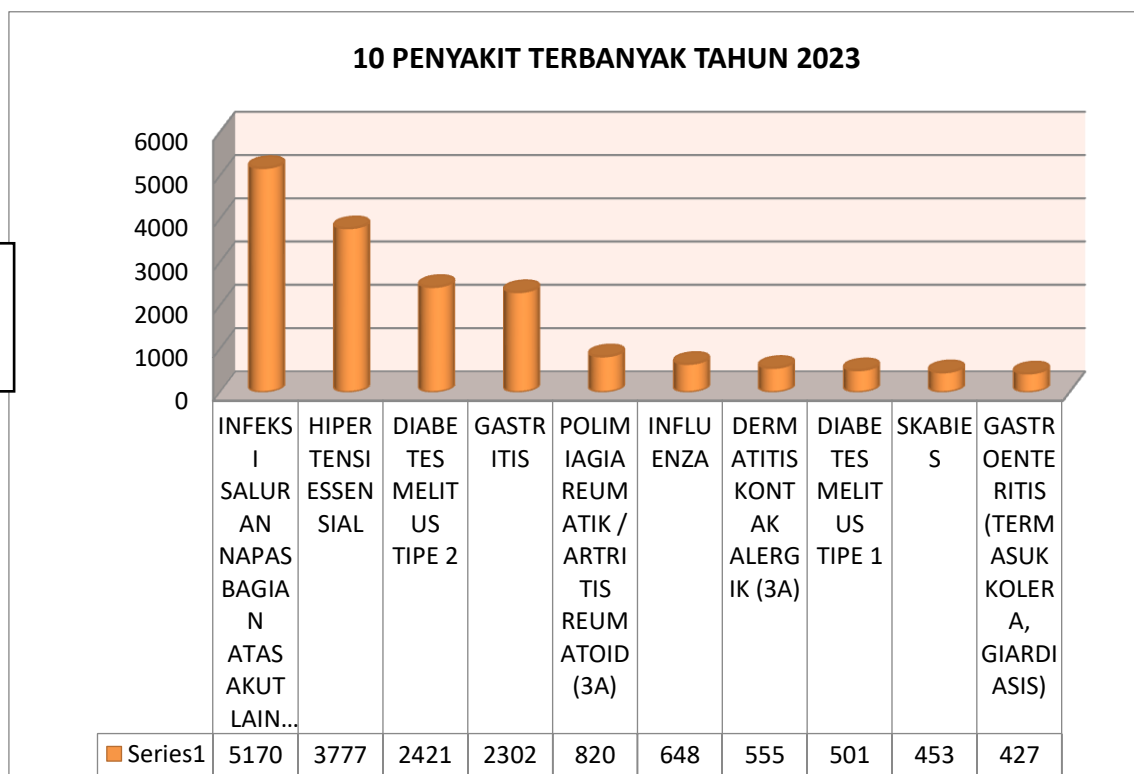
BAB 6

PENGENDALIAN PENYAKIT

Pengendalian penyakit yang akan dibahas pada bab ini yaitu pengendalian penyakit menular dan tidak menular. Penyakit menular adalah penyakit yang disebut juga infeksi, yang dapat menular ke manusia dimana disebabkan oleh agen biologi, antara lain virus, bakteri, jamur dan parasite, bukan disebabkan oleh faktor fisik atau kimia. Penularan bisa langsung atau melalui media atau vector dan binatang pembawa penyakit.

Penyakit tidak menular adalah penyakit yang bukan disebabkan oleh infeksi kuman. Penyakit tidak menular meliputi upaya pencegahan dan deteksi dini penyakit tidak menular tertentu termasuk penyakit degenerative. Pengendalian penyakit sebagai upaya penurunan insidens, prevalens, morbiditas atau mortalitas dari suatu penyakit mempunyai peranan penting untuk mengukur derajat kesehatan masyarakat.

Gambar 6.1



Pengendalian penyakit yang akan dibahas pada bab ini yaitu pengendalian penyakit menular dan tidak menular. langsung, penyakit yang dapat dikendalikan dengan imunisasi dan penyakit yang ditularkan melalui binatang.

Penyakit tidak menular meliputi upaya pencegahan dan deteksi dini penyakit tidak menular tertentu termasuk penyakit degeneratif. Pengendalian penyakit sebagai upaya

penurunan insidens, prevalens, morbiditas atau mortalitas dari suatu penyakit mempunyai peranan penting untuk mengukur derajat kesehatan masyarakat. Indikator yang digunakan dalam menilai derajat kesehatan suatu masyarakat adalah angka kesakitan dan kematian penyakit.

Dari grafik di atas dapat dilihat 10 urutan penyakit terbanyak di Kabupaten Kampar tahun 2023, tinggi penyakit ini menunjukkan bahwa tingkat kehidupan atau kesejahteraan masih rendah seperti lingkungan pemukiman yang tidak sehat, perilaku hidup tidak sehat, stamina tubuh yang rentan dengan penyakit karena asupan gizi yang kurang.

A. PENYAKIT MENULAR LANGSUNG

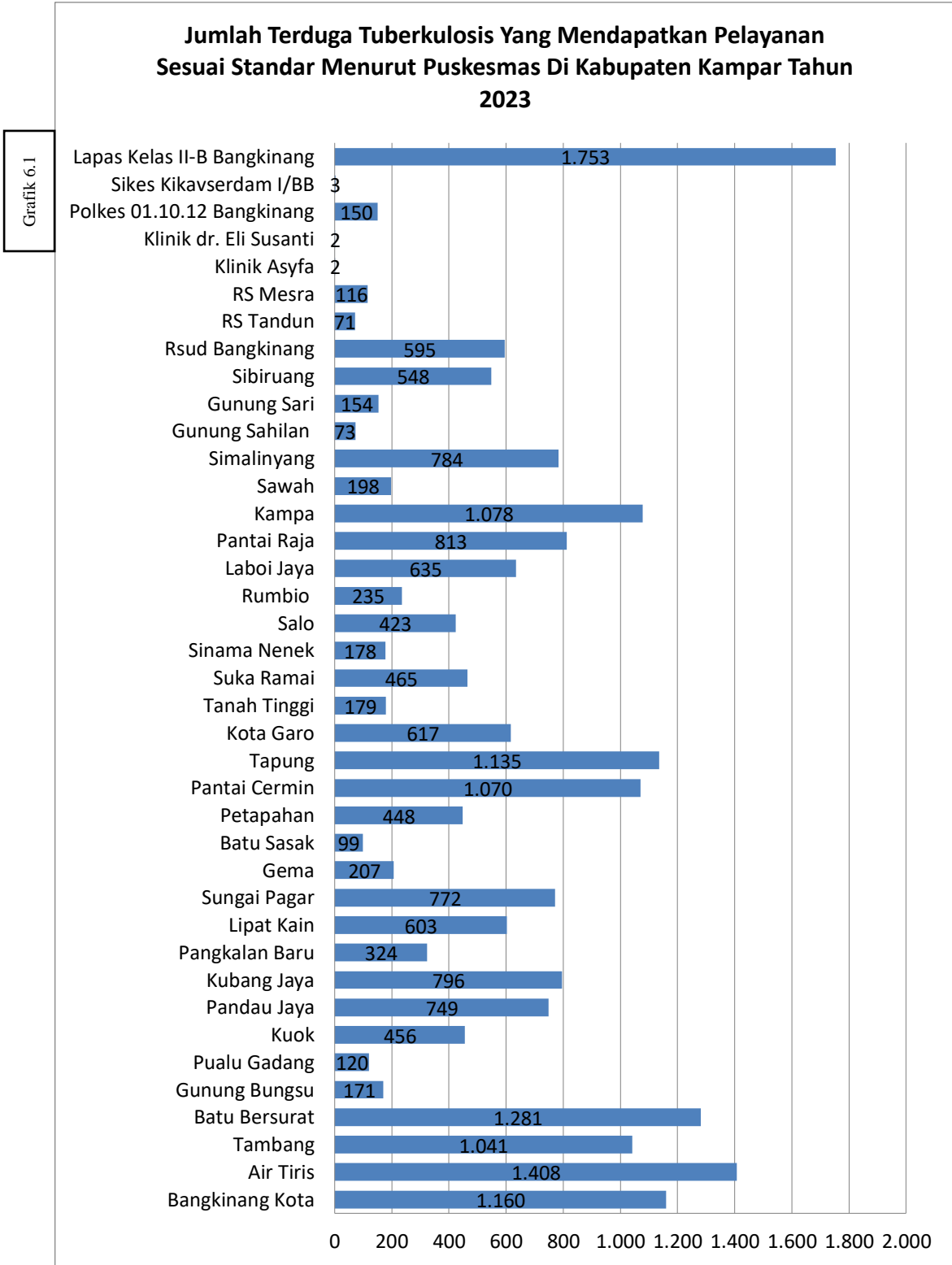
1. Tuberkulosis

Tuberkulosis saat ini masih merupakan masalah kesehatan masyarakat baik di Indonesia maupun internasional sehingga menjadi salah satu tujuan pembangunan kesehatan berkelanjutan (SDGs). Tuberkulosis adalah penyakit menular langsung yang disebabkan karena kuman TB yaitu *Mycobacterium Tuberculosis*. Mayoritas kuman TB menyerang paru, akan tetapi kuman TB juga menyerang organ tubuh yang lainnya.

Kuman tersebut menyebar dari penderita TBC melalui udara. Kuman TBC ini biasanya menyerang organ paru bisa juga diluar paru (extra paru). Hampir seperempat penduduk dunia terinfeksi dengan kuman *Mycobacterium tuberculosis*, sekitar 89% TBC diderita oleh orang dewasa, dan 11% diderita oleh anak-anak. Penyakit tuberkulosis (TBC) di Indonesia menempati peringkat ketiga setelah India dan Cina, yakni dengan jumlah kasus 824 ribu dan kematian 93 ribu per tahun atau setara dengan 11 kematian per jam. Berdasarkan Global TB Report tahun 2022 jumlah kasus TBC terbanyak pada kelompok usia produktif terutama pada usia 25 sampai 34 tahun. Di Indonesia jumlah kasus TBC terbanyak yaitu pada kelompok usia produktif terutama pada usia 45 sampai 54 tahun.

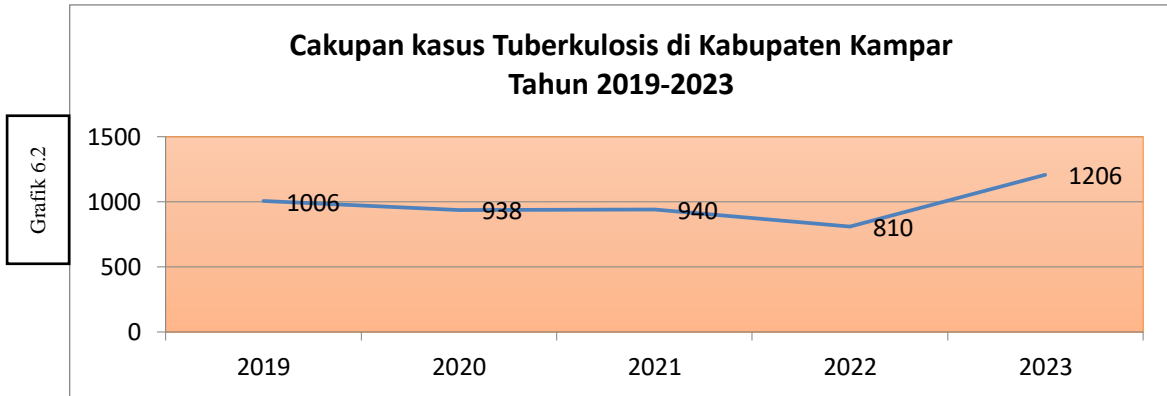
Sampai saat ini (Pandemi COVID19), TBC masih merupakan penyebab kematian tertinggi setelah HIV/AIDS, dan merupakan salah satu dari 20 penyebab utama kematian di seluruh dunia. Indonesia berada pada peringkat ke-3 dengan penderita TBC tertinggi di dunia setelah India dan China. Secara global, diperkirakan 9,9 juta orang menderita TBC pada tahun 2020. (*WHO, Global Tuberculosis Report, 2021*).

Jumlah kematian akibat Tuberkulosis secara global pada tahun 2020 sebesar 1,3 juta, hal ini mengalami peningkatan jika dibandingkan tahun 2019 yaitu sebesar 1,2 juta. Terduga TB yang mendapatkan pelayanan Kesehatan (standar dan yang tidak standar), seperti tabel dibawah ini :

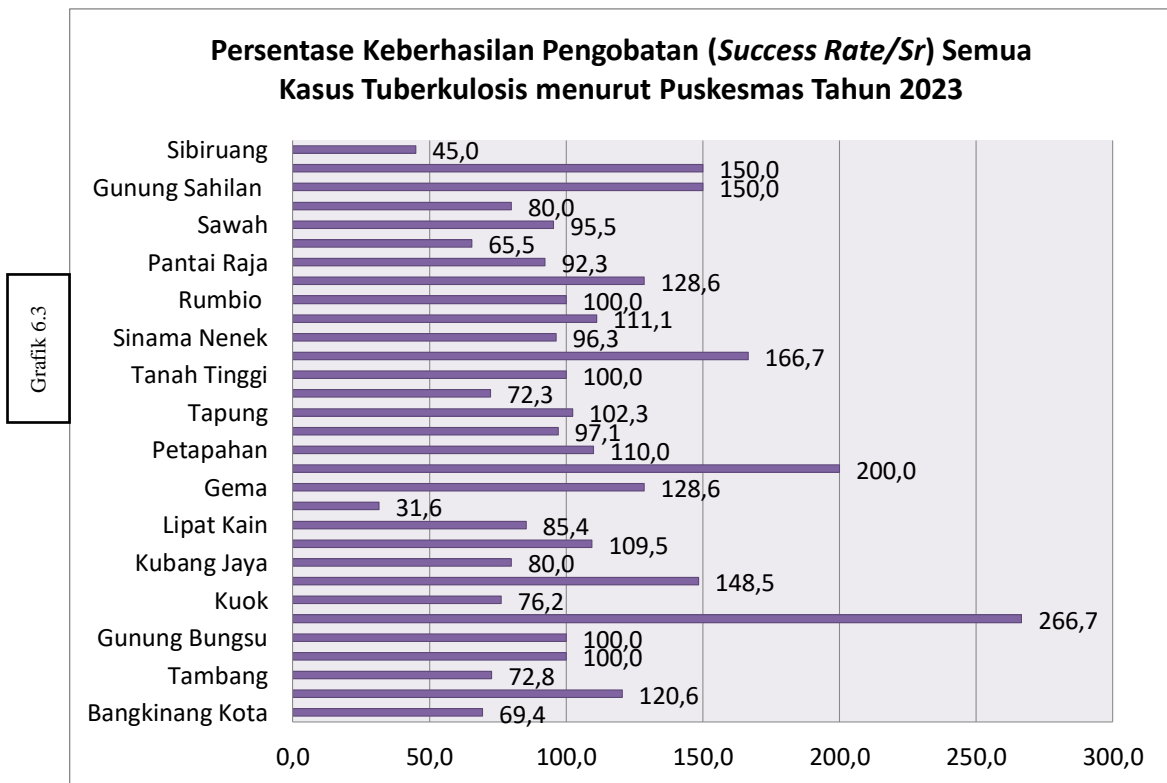


Grafik 6.1

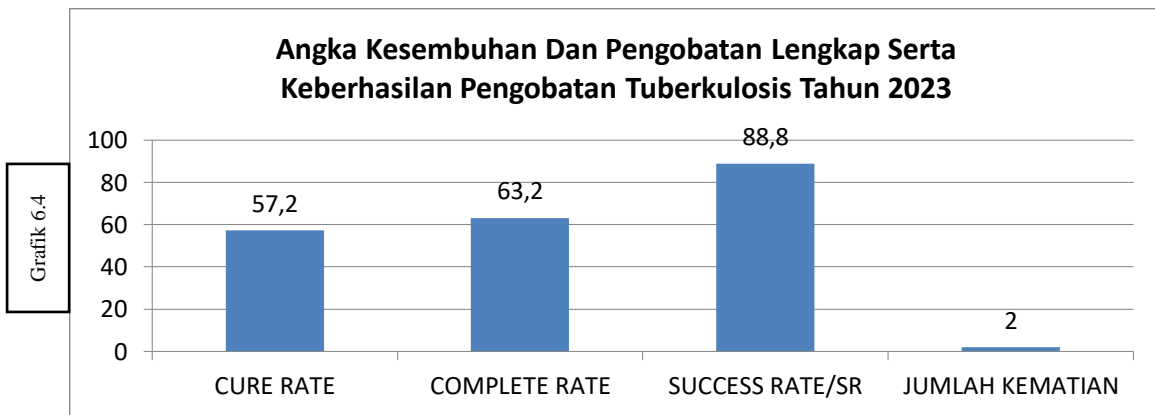
Dari terduga TB yang ditemukan dan yang mendapatkan pelayanan kesehatan sesuai standar dengan dilakukan pemeriksaan laboratorium secara bakteriologis, dan bukan hanya rontgen (diperbolehkan tetapi hanya untuk mendukung dari hasil pemeriksaan secara bakterionolis) terdapat cakupan kasu tuberculosis sebagai berikut :



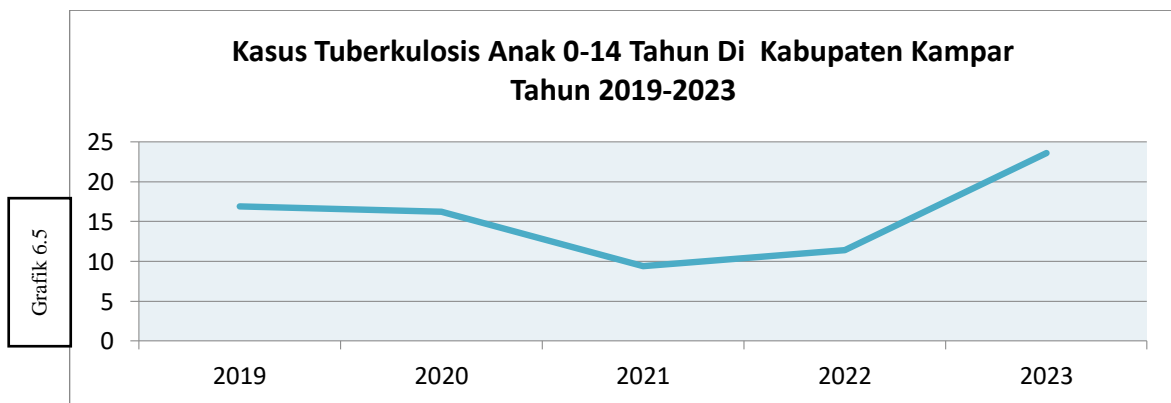
Trend cakupan penemuan kasus TB pada anak terjadi peningkatan Kembali di tahun 2023 sekitar 23,6% meningkat dari tahun sebelumnya 11,4%. Beban Tuberkulosis makin besar dengan adanya tantangan yang perlu menjadi perhatian yaitu meningkatnya kasus TB-MDR, TB-HIV, TB dengan DM, TB pada anak dan masyarakat rentan lainnya, TB dengan komorbide penyakit penyerta lainnya. Untuk itu, diperlukan percepatan pencapaian target eliminasi Tuberkulosis pada 2030, dan menuju Indonesia bebas 2050.



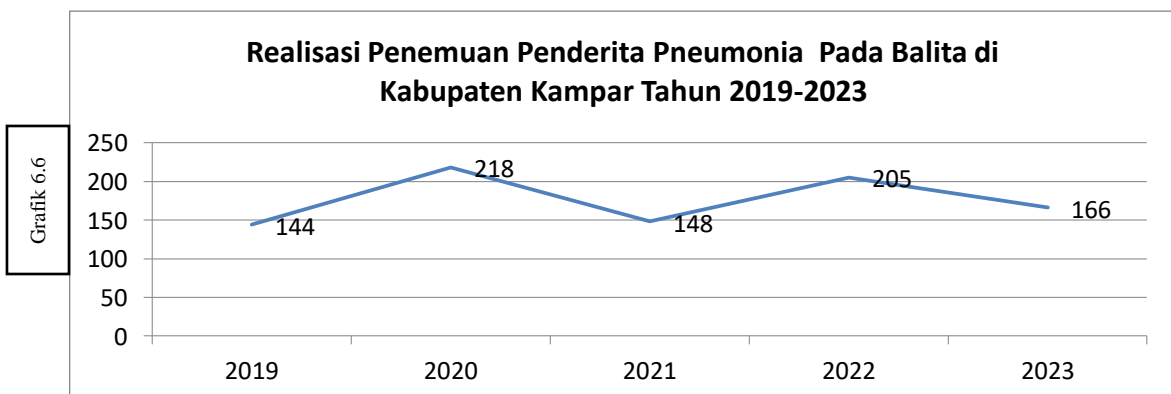
Dari grafik di atas kita ketahui persentase pengobatan di kabupaten Kampar, telah mencapai 88,8% , untuk capaian terendah dapat kita lihat yaitu Puskesmas Siberuang (45%) dan Puskesmas Sungai Pagar (31,6%).



Di tahun 2023 penderita tuberkulosis pada anak meningkat signifikan dari tahun-tahun sebelumnya menjadi 7,8% penemuan kasus tuberkulosis pada anak di tahun 2019-2023.

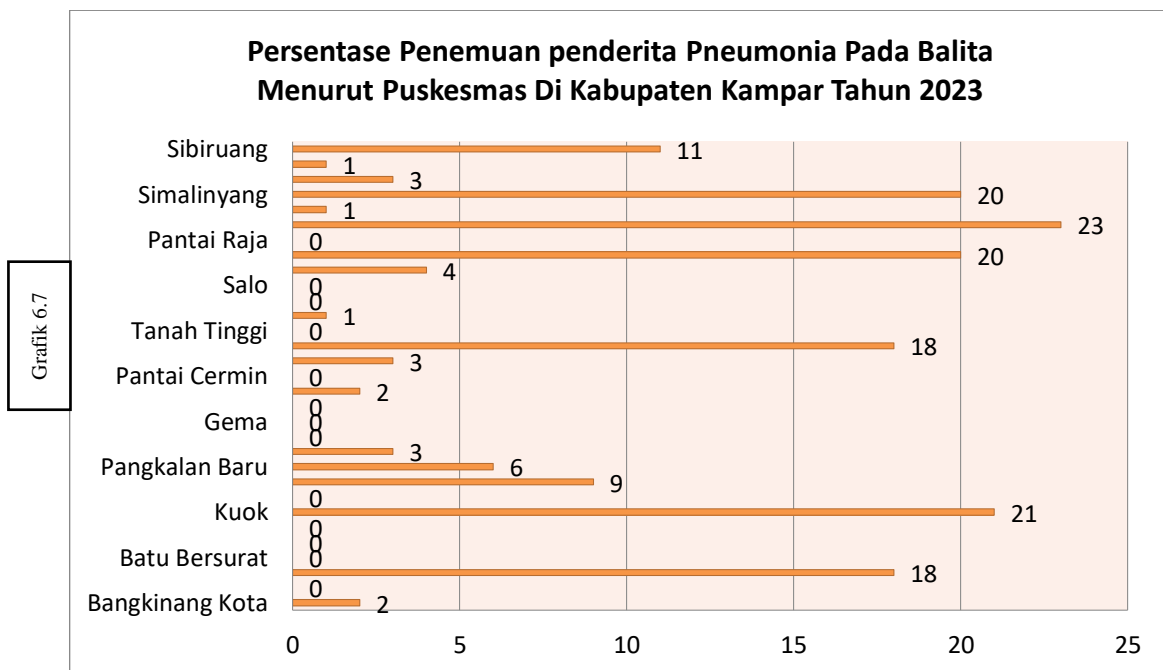


2. Pneumonia Pada Balita



Pada kasus ini perlu menjadi perhatian untuk pemerintah Kabupaten, untuk lebih jelas, dapat kita lihat pada grafik di diatas, agar tahun depan akan menuurun penemuan kasus pneumonia. Untuk itu diperlukan percepatan pencapaian target

eliminasi tuberculosis pada 2030 dan menuju Indonesia bebas 2050.



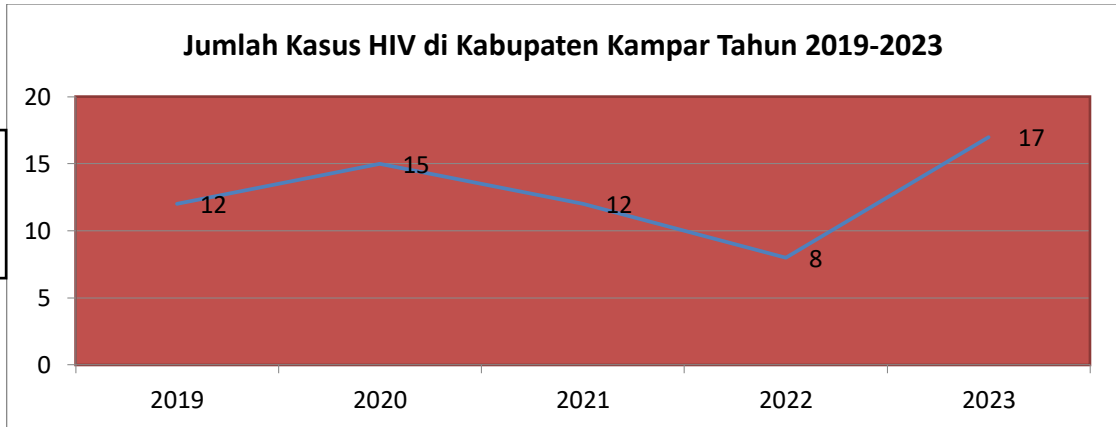
Trend penemuan penderita pneumonia di Kabupaten Kampar di tahun 2022 meningkat dibandingkan di tahun sebelumnya, terutama di Puskesmas Kampa 23 orang di ikuti dengan Puskesmas Kuok 21 Orang. Pelaksanaan pelayanan kesehatan telah di laksanakan sesuai standar minimal 60% tetapi di kabupaten Kampar telah sampai 100% .

3. HIV dan AIDS

HIV/AIDS (*Human Immunodeficiency Virus*) merupakan sejenis virus yang menginfeksi sel darah putih yang menyebabkan turunnya kekebalan tubuh manusia. AIDS (*Acquired Immune Deficiency Syndrome*) adalah sekelompok gejala penyakit kekebalan tubuh yang disebabkan infeksi oleh HIV. Program pengendalian HIV selain bertujuan untuk menurunkan hingga meniadakan infeksi baru, menurunkan hingga meniadakan kematian terkait AIDS, dan menurunkan stigma dan diskriminasi.

Penderita HIV dapat mempertahankan hidupnya dengan minum obat anti retroviral (ARV) rutin seumur hidup dalam waktu tertentu karena obat atau metode penanganan HIV belum ditemukan. Sedangkan penyakit AIDS (*Acquired Immune Deficiency Syndrome*) adalah kondisi di mana HIV sudah pada tahap infeksi akhir. Ketika seseorang sudah menderita AIDS, maka tubuh tidak lagi memiliki kemampuan untuk melawan infeksi yang ditimbulkan.

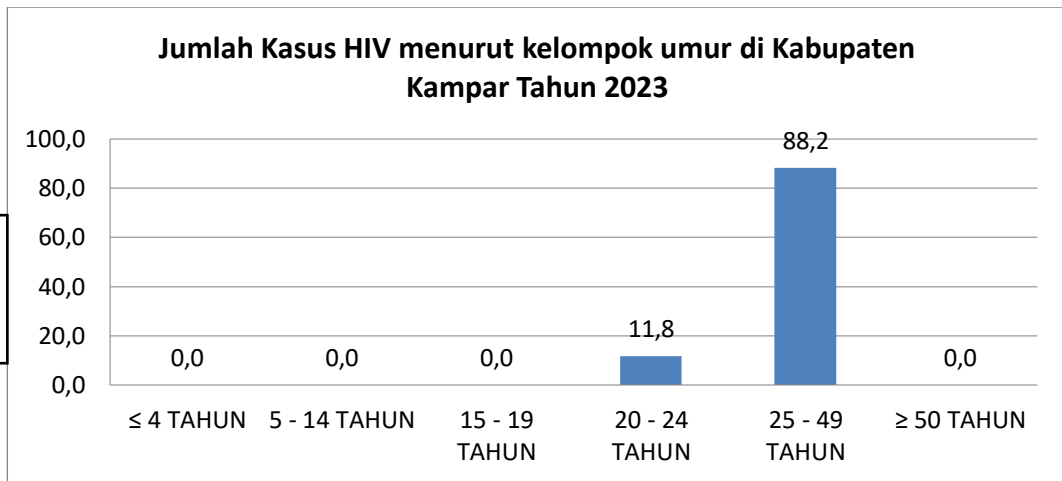
Grafik 6.8



Kasus penderita HIV pada tahun pada tahun 2023 berjumlah 17 orang, terjadi peningkatan pada tahun 2022 berjumlah 8 orang. Penderita yang telah terdiagnosis HIV harus segera mendapatkan pengobatan berupa *antiretroviral* (ARV) yang bekerja untuk mencegah virus HIV menggandakan diri dan menghancurkan sel CD4.

Pengobatan ini dapat digunakan untuk ibu hamil agar mencegah penularan HIV ke janin. Namun perlu diingat bahwa pengobatan ini harus dilakukan rutin dan diminum sesuai jadwal, di waktu yang sama setiap hari agar perkembangan virus dapat dikendalikan.

Grafik 6.9



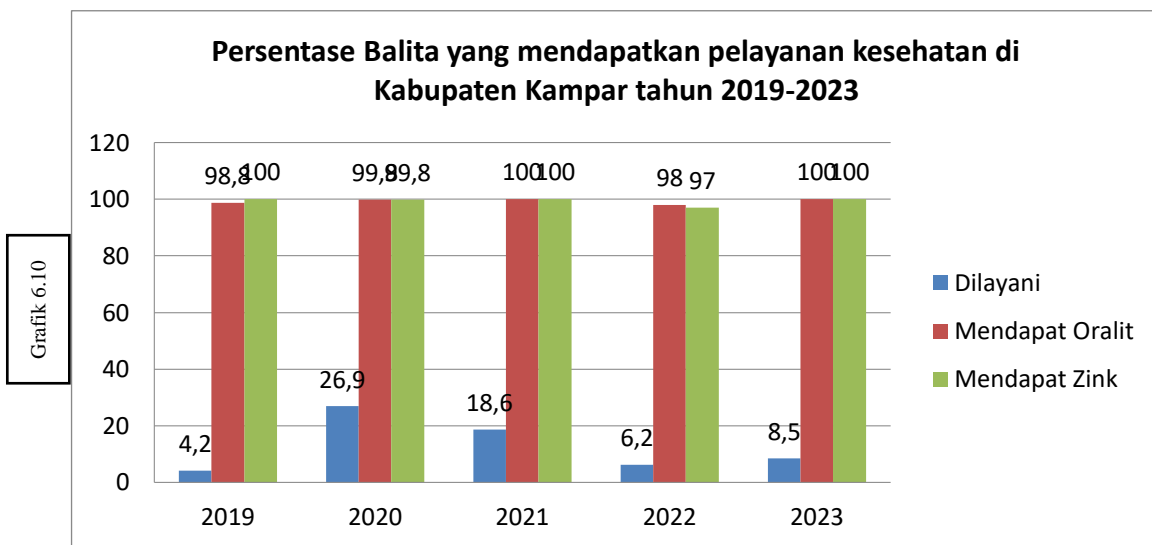
Berdasarkan pada kelompok umur pada penderita HIV paling banyak terdapat di kelompok usia produktif sebanyak 15 orang dengan proporsi 88,2%.

4. Diare

Penyakit diare merupakan penyakit endemis yang berpotensi menimbulkan Kejadian Luar Biasa (KLB) dan masih menjadi penyumbang angka kematian di

Indonesia terutama pada balita. Tahun 2021, cakupan pelayanan penderita diare pada semua umur sebesar 5,5% dan pada balita sangat tinggi dari sasaran yang ditetapkan.

Sedangkan menurut WHO, diare diartikan sebagai buang air besar yang tidak normal atau bentuk tinja yang encer dan frekuensinya lebih banyak dari biasanya, 3 kali atau lebih dalam satu hari (24 jam) dengan kriteria penting yang harus ada yaitu BAB cair dan sering. Neonatus dinyatakan diare bila frekuensi buang air besar sudah lebih dari 4 kali. Sementara itu, untuk bayi berumur lebih dari satu bulan dan anak dikatakan diare bila frekuensinya lebih dari 3 kali.



Sasaran pelayanan penderita diare pada balita yang datang ke sarana kesehatan ditargetkan oleh program sebesar 20% dari perkiraan jumlah penderita diare pada balita. Sedangkan sasaran pelayanan penderita diare pada semua umur ditargetkan sebesar 10% dari perkiraan jumlah penderita diare semua umur.

LINTAS DIARE (Lima Langkah Tuntaskan Diare) menganjurkan bahwa semua penderita diare harus mendapatkan oralit maka target penggunaan oralit adalah 100% dari semua kasus diare yang mendapatkan pelayanan di puskesmas. Tahun 2023 penggunaan oralit pada semua umur 100% sedangkan pada balita sudah memenuhi target nasional 100%.

Tidak tercapainya target tersebut disebabkan pemberi layanan di Puskesmas belum memberikan oralit sesuai standar tata laksana yaitu sebanyak 6 bungkus/penderita diare. Selain itu, masyarakat masih belum mengetahui tentang manfaat oralit sebagai cairan yang harus diberikan pada setiap penderita diare untuk mencegah terjadinya dehidrasi.

Selain oralit, balita juga diberikan zink yang merupakan mikronutrien yang berfungsi untuk mengurangi lama dan tingkat keparahan diare, mengurangi frekuensi buang air besar, mengurangi volume tinja serta mencegah terjadinya diare berulang diare pada tiga bulan berikutnya.

Penggunaan zink selama 10 hari berturut-turut pada saat balita diare merupakan terapi diare balita. Selain mencukupi kebutuhan cairan, suplemen zinc untuk diare juga kerap diberikan guna mengatasi kondisi tersebut, terutama pada balita. Pemberian suplemen ini juga dilakukan untuk mencegah munculnya komplikasi akibat diare.

5. Hepatitis

Hepatitis merupakan peradangan hati yang dapat berkembang menjadi fibrosis, sirosis atau kanker hati. Hepatitis disebabkan oleh berbagai faktor, seperti infeksi virus, zat beracun, dan penyakit autoimun. Penyebab paling umum Hepatitis adalah infeksi Virus Hepatitis A, B, C, D dan E. Untuk Hepatitis A dan Hepatitis E, besaran masalah tidak diketahui dengan pasti. Namun mengingat kondisi sanitasi lingkungan, higiene dan sanitasi pangan, serta perilaku hidup bersih dan sehat yang belum optimal, maka masyarakat Indonesia merupakan kelompok berisiko untuk tertular Hepatitis A dan Hepatitis E.

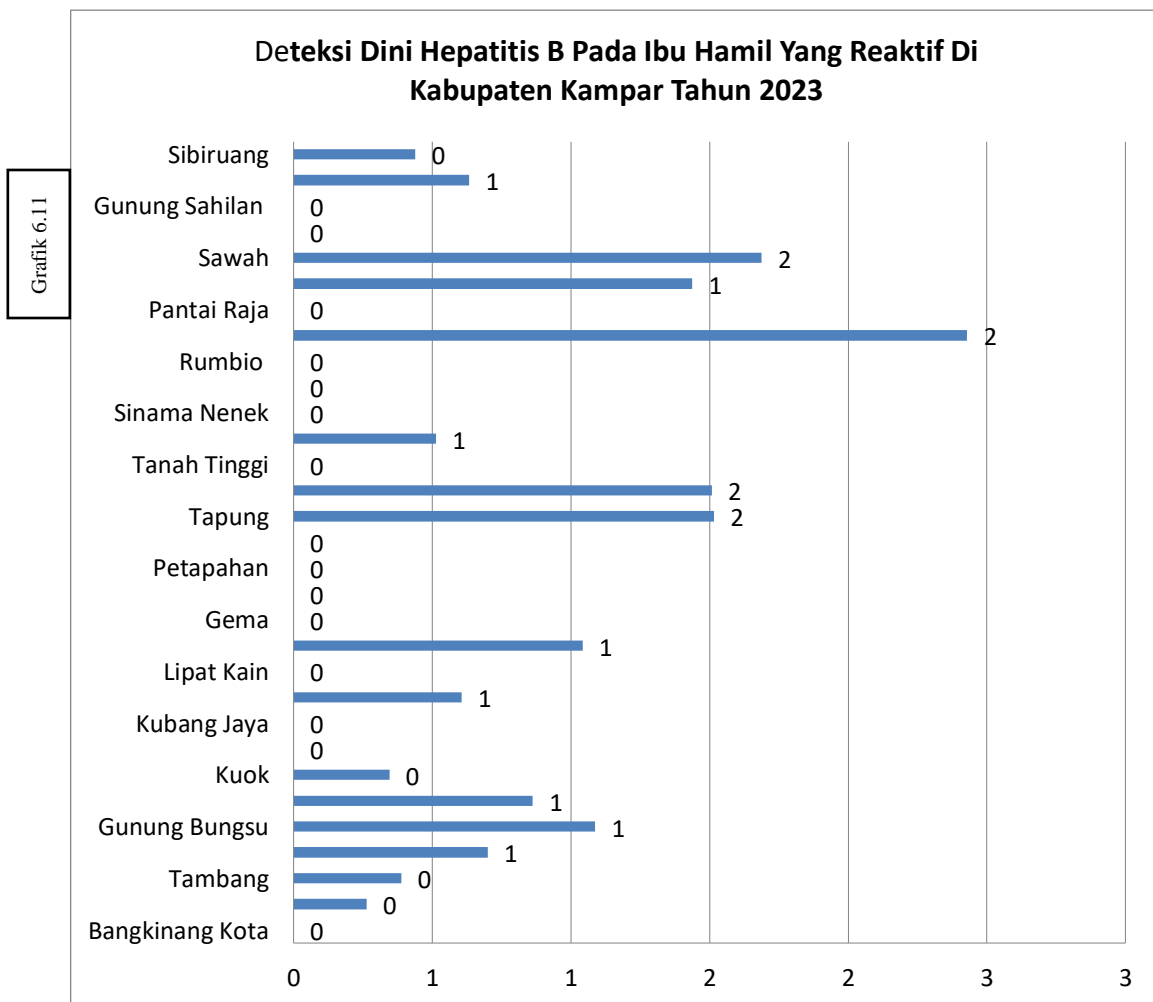
HBsAg adalah kepanjangan dari Hepatitis B surface Antigen, yang merupakan antigen permukaan virus hepatitis B. Pemeriksaan HBsAg dilakukan untuk memastikan diagnosis hepatitis B. Jika hasil pemeriksaan HBsAg positif, berarti Anda terinfeksi virus hepatitis B (VHB) dan berisiko menularkan penyakit ini ke orang lain melalui darah atau cairan tubuh. Dan secara Nasional target Deteksi Dini Hepatitis B (DDHB) pada ibu hamil. untuk tahun 2020 yaitu 95% kabupaten/kota sudah melaksanakan DDHB Infeksi kronik hepatitis B sangat sering (lebih dari 90%) terjadi pada bayi yang terinfeksi dari ibunya. Angka penularan secara vertikal dari ibu pengidap Hepatitis B kepada bayinya cukup tinggi.

Berdasarkan kelompok umur, hepatitis menyebar hampir merata pada seluruh kelompok umur, jenis kelamin, pendidikan, pekerjaan, dan tempat tinggal. Program Nasional dalam Pencegahan dan Pengendalian Virus Hepatitis B saat ini fokus pada pencegahan Penularan Ibu ke Anak (PPIA) karena 95% anak berisiko tertular Hepatitis B kronik dari ibunya yang Positif Hepatitis B. Pelaksanaan Deteksi dini

Hepatitis B (DDHB) pada kelompok berisiko/ibu hamil telah dilakukan sejak tahun 2017, program DDHB berkolaborasi dan berinteraksi dalam pelayanan Pencegahan Penularan dari Ibu ke Anak (PPIA) HIV, Sifilis dan Hepatitis B.

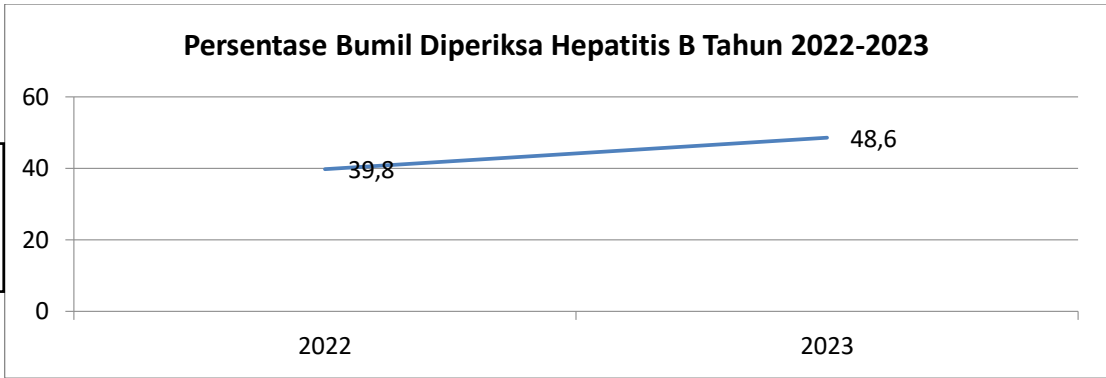
Percepatan Triple Eliminasi HIV, Sifilis dan Hepatitis tahun 2022 yang bekerja sama dengan program kesehatan keluarga dan bertujuan untuk memutuskan rantai penularan secara komprehensif guna mencapai target yaitu 3 (tiga) Zero, yaitu :

- zero new infection* (menurunnya jumlah kasus baru, serendah mungkin),
- zero death* (menurunnya angka kematian),
- zero stigma and discrimination* (menurunnya tingkat diskriminasi serendah mungkin), dan peningkatan kualitas hidup. Data Subdit HISP (*Hepatitis dan Infeksi Saluran Pencernaan*)



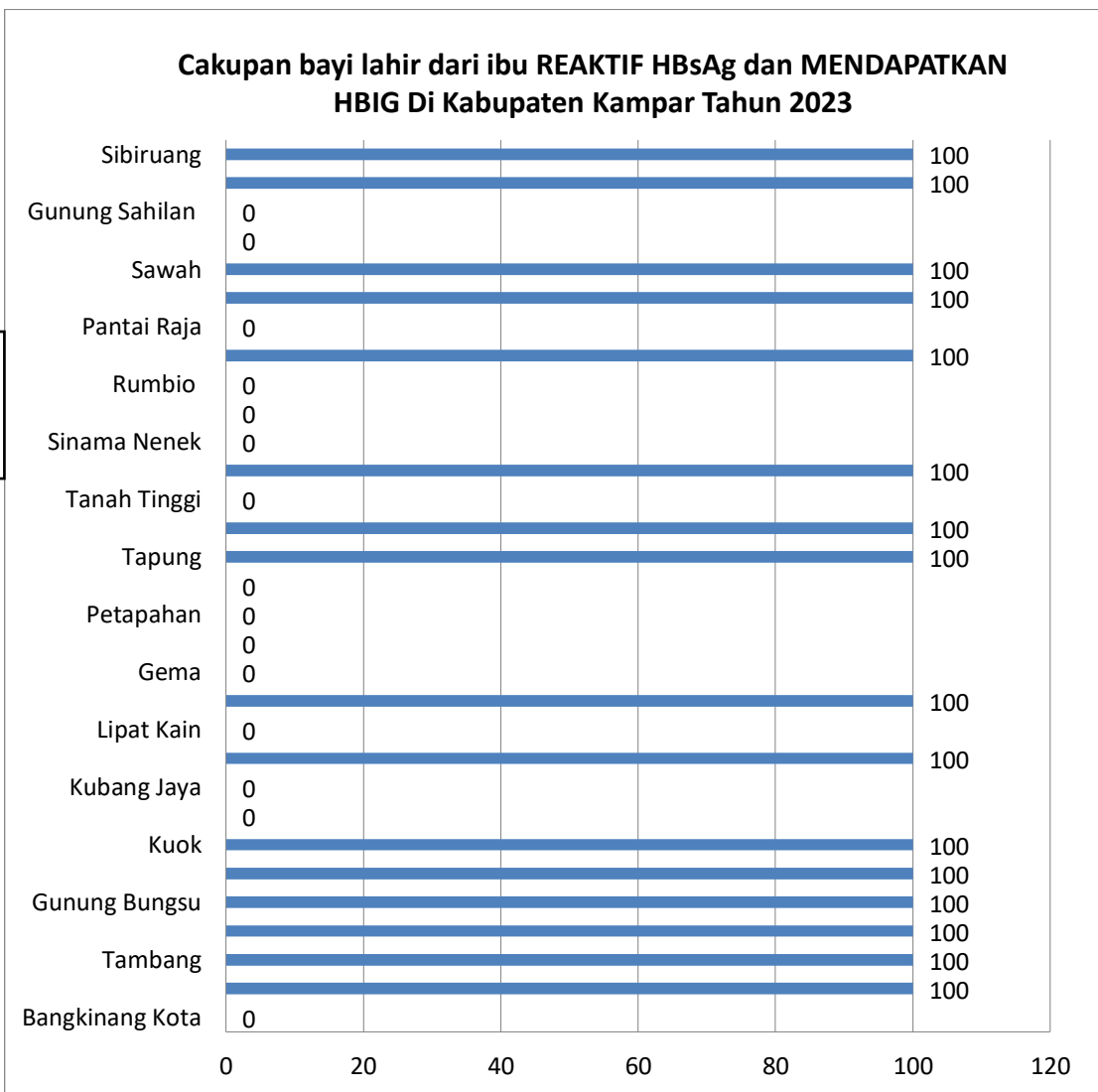
Pada grafik diatas, dari 31 puskesmas yang ada di kabupaten/kota hanya 12 (0,49%) puskesmas yang di temukan kasus bumil hepatis yang hasil pemeriksaannya reaktif dari 46 (0,49%) ibu hamil di periksa.

Grafik 6.12



Grafik diatas adalah trend pencapaian pemeriksaan Hepatitis pada ibu hamil dari tahun 2022, mengalami peningkatan setiap tahunnya. Dimana setiap tahun mengalami kenaikan 8,8%.

Grafik 6.13



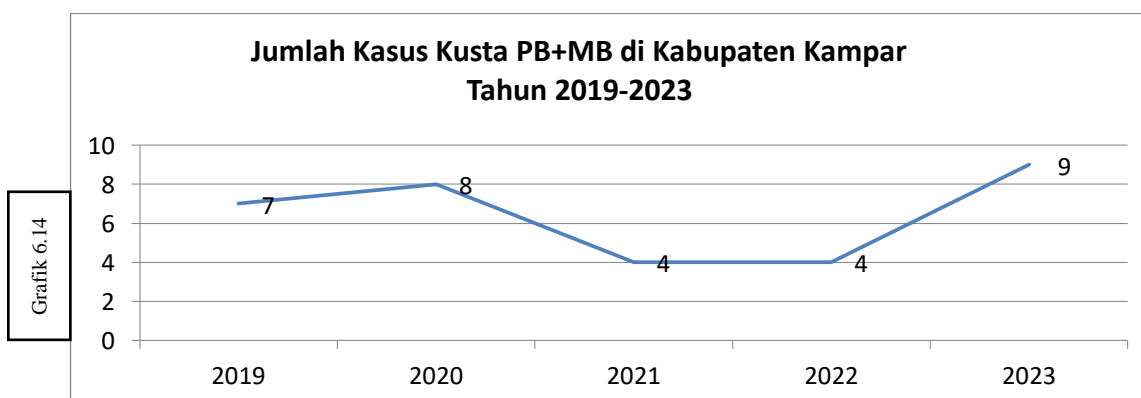
Pada jumlah bayi yang lahir dari ibu hbsag reaktif terdapat 46 bayi dan setiap bayi di berikan pelayanan kesehatan pemberian vaksin HBIG yaitu 100%.

6. Kusta

Penyakit kusta adalah sebuah penyakit infeksi kronis yang di sebabkan oleh bakteri *Mycobacterium leprae*. Penyakit ini adalah tipe penyakit *granulomatosa* pada syaraf tepi dan mukosa dari saluran pernapasan atas, dan lesi pada kulit adalah tanda yang bisa diamati dari luar. Bila tidak ditangani, kusta dapat sangat progresif, menyebabkan kerusakan pada kulit, syarafsaraf, anggota gerak, dan mata.

Berdasarkan pada Pedoman Terapi Kusta Nasional, untuk menetapkan diagnosis perlu dicari tanda utama atau tanda kardinal (*cardinal signs*), yaitu:

- a. Kelainan (lesi) kulit yang mati rasa Kelainan kulit berbentuk bercak putih (*hipopigmentasi*) atau kemerahan (*eritema*) yang mati rasa (*anestesi*).
- b. Penebalan saraf tepi yang disertai dengan gangguan fungsi saraf. Gangguan fungsi saraf ini merupakan akibat dari peradangan saraf tepi (*neuritis perifer*) kronis. Gangguan fungsi saraf dapat berupa:
 - 1) Gangguan fungsi sensoris: mati rasa
 - 2) Gangguan fungsi motoris: kelemahan (*paresis*) atau kelumpuhan (*paralisis*) otot.
 - 3) Gangguan fungsi otonom: kulit kering dan retak-retak
- c. Adanya basil tahan asam (BTA) di dalam kerokan jaringan kulit (slit skin smear). Jika terdapat 1 dari 3 tanda utama diatas maka pasien dapat dinyatakan penderita kusta. Jumlah kasus penyakit kusta dari Tahun 2019-2023 dapat dilihat pada Grafik dibawah ini :



Jumlah kasus kusta pada dari tahun 2019 sebanyak 7 kasus dan terjadi penambahan kasus tahun 2022 sebanyak 4 kasus. Tetapi pada tahun 2023 terjadi peningkatan menjadi 9 kasus. Dari 9 kasus kusta terdapat beberapa tingkat 7 kusta tingkat cacat 0 dan 2 kusta tingkat cacat 2. Jumlah kasus terdaftar dan angka

prevalensi penyakit kusta menurut tipe/jenis ada 10 kasus.

Hal yang perlu diperhatikan adalah kusta juga bisa menular lewat kontak langsung dengan binatang tertentu, seperti armadillo. Kusta memerlukan waktu inkubasi yang cukup lama antara 40 hari sampai 40 tahun. Rata-rata membutuhkan 3-5 tahun setelah tertular sampai timbulnya gejala.

Pengobatan kepada penderita kusta adalah salah satu cara pemutusan mata rantai penularan. Metode pengobatan utama penyakit kusta atau lepra adalah dengan obat antibiotik. Penderita kusta akan diberi kombinasi beberapa jenis antibiotik selama 6 bulan hingga 2 tahun. Jenis, dosis, dan durasi penggunaan antibiotik ditentukan berdasarkan jenis kusta yang diderita.

B. Penyakit Yang Dapat Dicegah Dengan Imunisasi (PD3I)

PD3I adalah penyakit yang dapat dicegah dengan imunisasi. Pemerintah melalui Kementerian Kesehatan telah melakukan berbagai upaya dalam mencegah dan mengendalikan PD3I. Upaya-upaya yang dilakukan antara lain:

1. Meningkatkan cakupan imunisasi dasar dan lanjutan, karena imunisasi merupakan pencegahan spesifik dari PD3I;
2. Melakukan bimbingan teknis dan supervisi program surveilans dan Imunisasi;
3. Melaksanakan peningkatan kapasitas petugas surveilans PD3I dalam rangka meningkatkan performance surveilans *AFP* dan Campak-Rubella serta pengendalian Difteri;
4. Menyusun, menyediakan, dan mendistribusikan petunjuk teknis surveilans PD3I
5. Menyediakan dan mendistribusikan media komunikasi, informasi, dan edukasi (KIE) surveilans PD3I;
6. Melakukan sosialisasi terkait PD3I kepada lintas program dan lintas sektor terkait serta organisasi profesi (IDI, IDAI, IBI, PPNI, PEAI dll)
7. Melaksanakan pertemuan rutin dengan Komisi Ahli (Komli) Difteri, Komli Campak-Rubella/CRS, Komli surveilans AFP dan Komli Eradikasi Polio (ERAPO), untuk mendapatkan rekomendasi dalam rangka mencapai target eradikasi polio, eliminasi campak-rubella/CRS serta pengendalian difteri dan strategi penanggulangan KLB.
8. Melaksanakan pertemuan jejaring laboratorium Difteri, Campak-Rubella/CRS, dan Polio;
9. Melakukan pendampingan Penyelidikan Epidemiologi penyakit potensial KLB

termasuk PD3I ke daerah-daerah.

1. Imunisasi

Pemberian imunisasi merupakan upaya kesehatan masyarakat yang terbukti paling *cost-effective* serta berdampak positif untuk mewujudkan derajat kesehatan ibu dan anak di Indonesia. Pemberian imunisasi dapat mencegah dan mengurangi kejadian kesakitan, kecacatan, dan kematian akibat Penyakit yang Dapat Dicegah dengan Imunisasi (PD3I) yang diperkirakan sebanyak 2 hingga 3 juta kematian tiap tahunnya.

Imunisasi adalah suatu upaya untuk menimbulkan atau meningkatkan kekebalan seseorang secara aktif terhadap suatu penyakit, sehingga bila suatu saat terpajan dengan penyakit tersebut tidak akan sakit atau hanya mengalami sakit ringan. Beberapa penyakit menular yang termasuk ke dalam PD3I, antara lain Hepatitis B, TBC, Difteri, Pertusis, Tetanus, Polio, Campak Rubela, Radang Selaput Otak Dan Radang Paru-Paru.

Selanjutnya akan dibahas program imunisasi yang dilakukan pemerintah, yaitu: Di Indonesia, setiap bayi usia 0-11 bulan wajib mendapatkan imunisasi dasar lengkap, yang terdiri dari 1 dosis Hepatitis B, 1 dosis BCG, 3 dosis DPT-HB-HiB, 4 dosis polio tetes atau *Oral Polio Vaccine (OPV)*, 1 dosis polio suntik atau *Inactivated Polio Vaccine (IPV)* dan 1 dosis Campak Rubela. Penentuan jenis imunisasi dan jadwal pemberian ini didasarkan atas kajian ahli dan analisis epidemiologi atas penyakit-penyakit yang timbul. Untuk beberapa daerah terpilih sesuai kajian epidemiologi, analisis beban penyakit dan rekomendasi ahli, ada tambahan imunisasi tertentu, yaitu *Pneumococcal Conjugate Vaccine (PCV)* dan *Japanese Encephalitis*. Implementasi pemberian imunisasi tersebut belum berlaku secara nasional, sehingga tidak diperhitungkan sebagai komponen imunisasi dasar lengkap pada bayi.

Berikut penyakit-penyakit yang dapat dicegah dengan imunisasi:

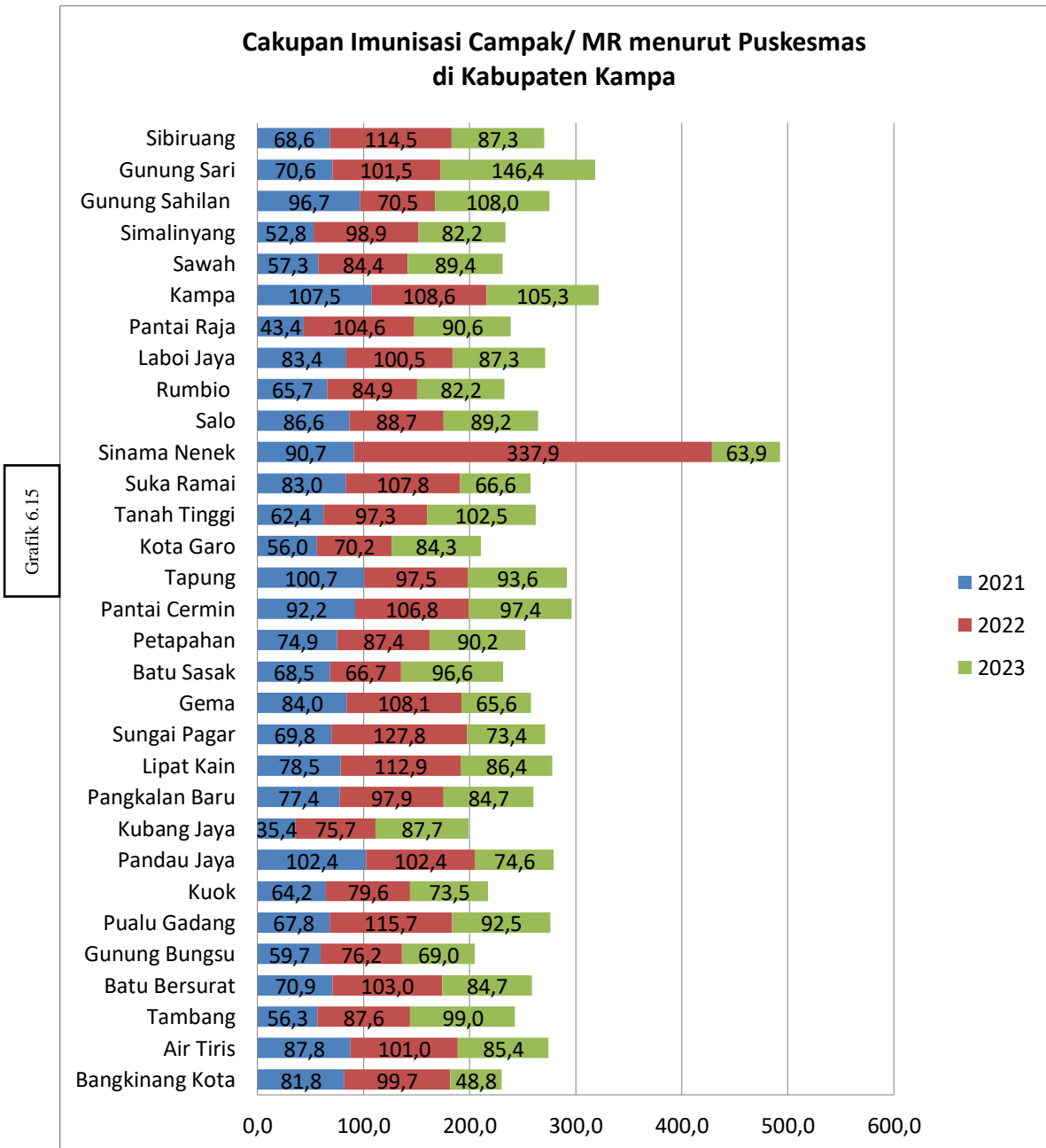
Acute Flaccid Paralysis (AFP)

Acute Flaccid Paralysis (lumpuh layu) disebabkan oleh virus dan gejala polio dapat menimbulkan kelumpuhan dan lumpuh layu. Jumlah kasus AFP usia < 15 tahun yang ditemukan di Provinsi Riau sebanyak 80 orang (4,0 per 100.000 penduduk).

Tahun 2023 di temukan kasus AFP (Non Polio) Usia < 15 tahun di Kabupaten Kampar yaitu 10 kasus.

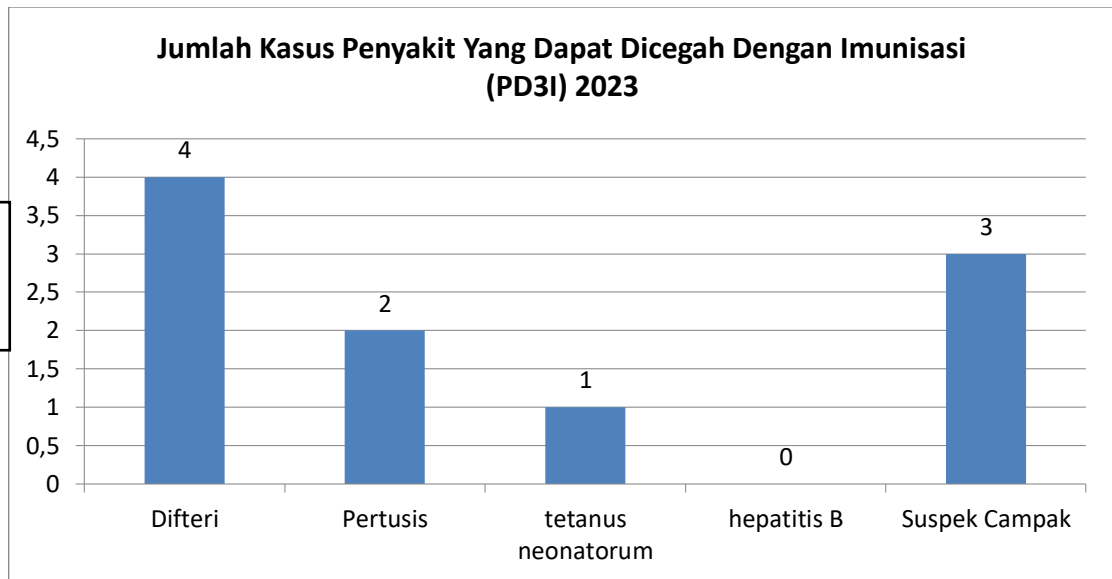
2. Campak *Measles Rubella* (MR)

Cakupan imunisasi campak / *Measles Rubella* (MR) Provinsi Riau tahun 2022 mengalami peningkatan yaitu 79,9% (target Renstra 100%). Pemberian imunisasi campak rutin untuk bayi usia minimal 9 bulan dan anak sekolah kelas 1 SD, mulai bulan September 2018 sudah diganti dengan imunisasi *Measles Rubella* (MR) setelah pelaksanaan kampanye imunisasi *Measles Rubella* (MR). Untuk lebih jelasnya dapat dilihat pada grafik dibawah ini :



Cakupan imunisasi Campak / *Measles Rubella* (MR) Kabupaten Kampar tahun 2023 mengalami penurunan mencapai target dengan pencapaian hanya 85,7% (3 suspek campak) dari tahun sebelumnya 100% tahun 2022 (271 suspek campak) .

Grafik 6.16



3. KLB (Kejadian Luar Biasa)

Berdasarkan Permenkes No. 4 tahun 2019 Juknis SPM Bidang Kesehatan Persentase pelayanan kesehatan bagi penduduk terdampak dan berisiko pada situasi KLB Provinsi merupakan salah satu indikator SPM Bidang Kesehatan Provinsi maupun Kabupaten.

C. Penyakit Tular Vektor Dan Zoonosis

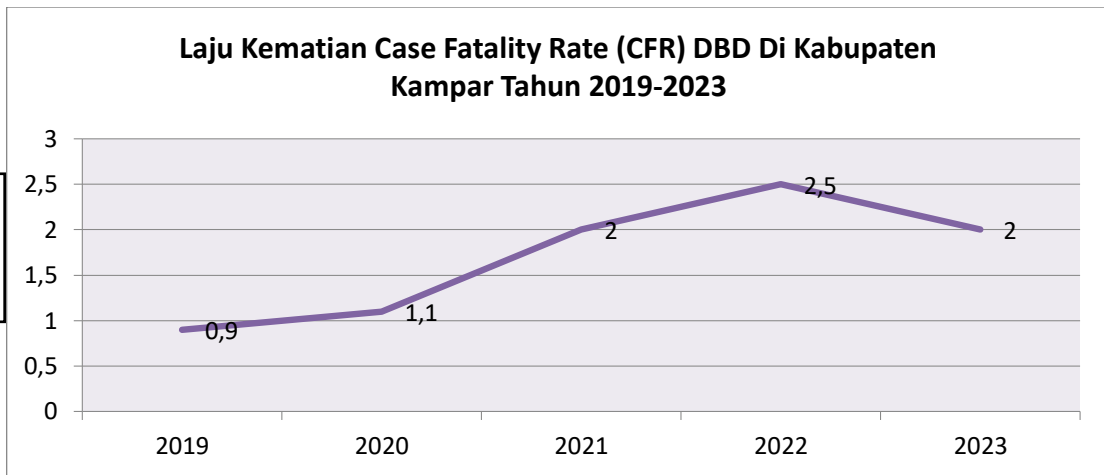
1. Demam Berdarah Dengue (DBD)

Penyakit demam berdarah dengue (DBD) adalah penyakit yang disebabkan oleh virus dengue dan ditularkan melalui gigitan nyamuk dari genus aedes, terutama *Aedes aegypti* atau *albopictus*. Penyakit ini berkaitan dengan kondisi lingkungan dan perilaku masyarakat dan berpotensi untuk terjadi Kejadian Luar Biasa (KLB) dan merupakan ancaman bagi masyarakat luas.

Vektor penular penyakit ini berasal dari jenis nyamuk *Aedes aegypti* dan *Aedes albopictus*. Karakteristik vektor penular menentukan persebaran dan waktu kejadian infeksi. Habitat nyamuk *Aedes* pada umumnya berada di wilayah dengan iklim tropis, curah hujan tinggi, serta suhu panas dan lembap. Nyamuk *Aedes* menyukai genangan atau tempat penampungan air seperti selokan, vas atau pot tanaman, tempat minum hewan peliharaan, kolam renang, atau tempat sampah sebagai tempat perindukan.

Kabupaten Kampar jumlah kasus DBD yang dilaporkan pada tahun 2023 sebanyak 148 Kasus dan angka kematian sebanyak 3 orang (IR/Angka kesakitan = 18,2 per 100.000 penduduk dan CFR / Angka kematian = 2%).

Grafik 6.17



Laju kematian CFR Penyakit Demam Berdarah terjadi peningkatan tajam di tahun 2023 (2 %). Kematian akibat DBD dikategorikan tinggi jika CFR >1%, dengan demikian pada tahun 2023 terdapat ada beberapa Puskesmas yang memiliki CFR tinggi yakni Puskesmas Petapahan, Laboy dan Sawah masing-masing 1 kasus,.

Diagnosa kasus DBD ditegakkan dengan anamnesis perjalanan penyakit, gejala klinis, pemeriksaan fisik termasuk tanda vital dan tanda perdarahan, serta pemeriksaan penunjang konfirmasi diagnosis. Pasien terduga DBD akan menjalani pemeriksaan laboratorium yang mengindikasikan penurunan trombosit < 100.000/mm³ dan adanya kebocoran plasma yang ditandai dengan peningkatan hematokrit > 20%. Dalam pengendalian penyakit DBD, digunakan beberapa indikator untuk kegiatan pemantauan. Dua indikator utama yang digunakan adalah *Incidence Rate* per 100.000 penduduk dan *Case Fatality Rate*.

2. Malaria

Malaria adalah penyakit infeksi yang disebabkan oleh parasit *Plasmodium* yang hidup dan berkembangbiak dalam sel darah merah manusia, ditularkan oleh nyamuk malaria (*Anopheles*) betina. Di Kabupaten Kampar, ada beberapa Puskesmas eliminasi malaria, secepatnya menuju eliminasi karena secara nasional 2030 Indonesia eliminasi Malaria.

Untuk percepatan pencapaian target, kegiatan operasional program malaria di layanan kesehatan melaksanakan penemuan penderita malaria melalui *Pasif Case Detection*, *Active Case Detection* berupa *Mass Blood Survey* (MBS) dan *Mass Fever Survey* (MFS). Indikator Utama Program Malaria antara lain :

- a. API (*Annual Parasite Incidence*) dengan penegakkan diagnosa kasus malaria (+) harus melalui pemeriksaan laboratorium sehingga tidak ada lagi kasus malaria (+)

berdasarkan pemeriksaan klinis;

- b. *Slide Positive Rate* < 5 % ;
- c. Tidak ada indigenus /penularan setempat selama tiga tahun berturut-turut.

Untuk menentukan pasien malaria, dilakukan pemeriksaan Darah dilakukan dengan 2 cara yaitu dengan *Rapid Diagnostic Test* (RDT) dan pemeriksaan laboratorium (Mikroskop). Tahun 2023 ditemukan terduga malaria klinis sebanyak 128 kasus, dan berdasarkan pemeriksaan laboratorium (konfirmasi) yang positif malaria sebanyak 128 kasus dari 128 orang suspek/terduga malaria (100 %), dan telah mendapatkan pengobatan sesuai standar 100%.

3. Filariasis

Filariasis adalah penyakit menular yang disebabkan infeksi cacing filarial yang ditularkan melalui gigitan berbagai jenis nyamuk. Program eliminasi filariasis menjadi prioritas nasional dengan agenda utama melaksanakan kegiatan filariasis untuk memutus rantai penularan.

Persentase Puskesmas penderita Filariasis jumlah seluruh kasus kronis pada tahun 2023 yaitu 4 kasus lebih rendah dari tahun sebelumnya yaitu 4 kasus pada tahun 2022. Keberhasilan ini dapat dicapai karena :

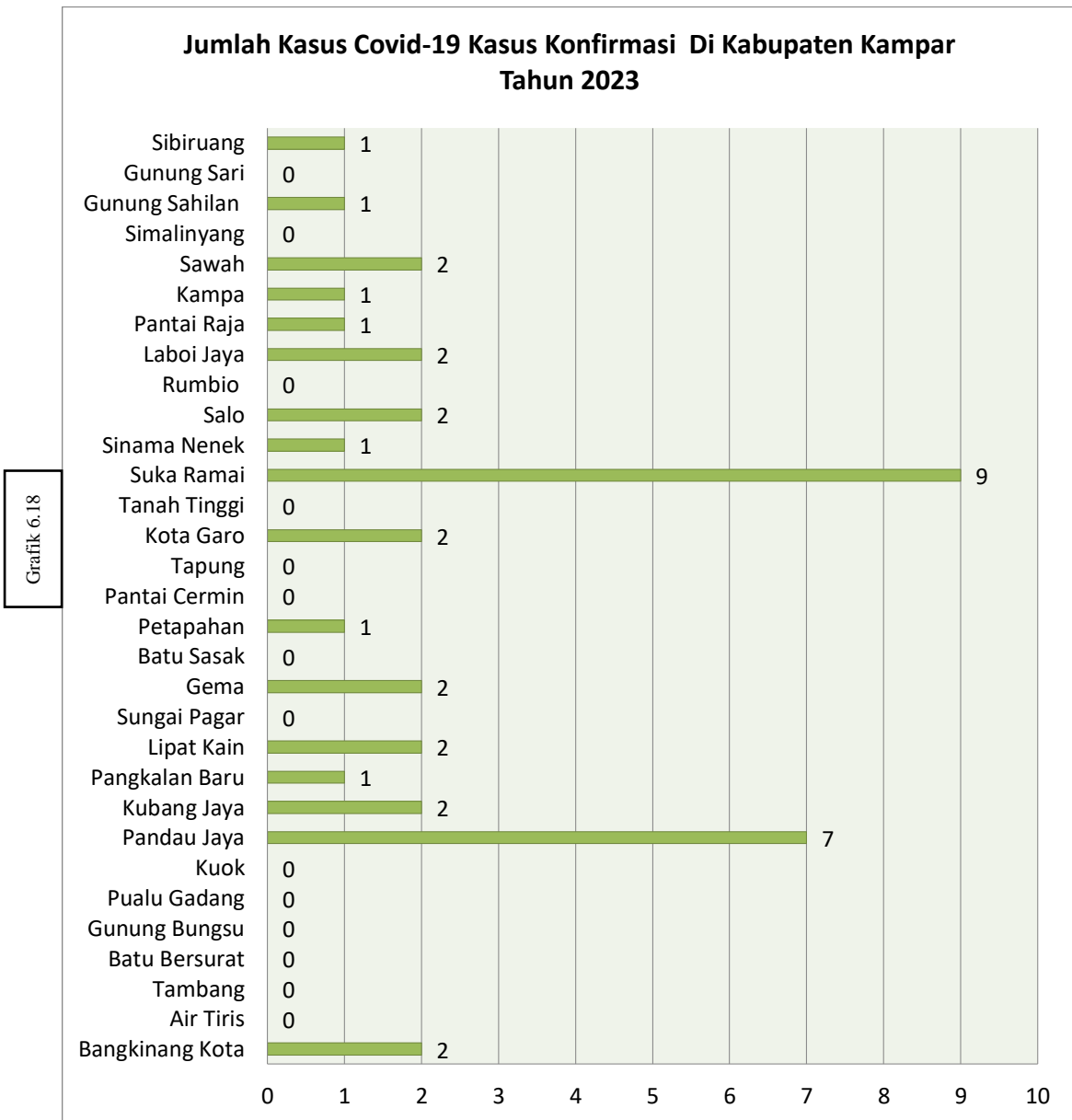
- a. Perencanaan yang baik secara berjenjang dari pusat, provinsi dan Kabupaten terutama dalam hal logistic obat cacing,
- b. Koordinasi dengan seluruh kabupaten/kota dan Kementerian Kesehatan (Substansi Filariasis dan Kecacangan) serta
- c. Kerjasama dengan sector terkait, seperti Dinas Pendidikan dan PKK serta Posyandu di Kabupaten/Kota, seperti sekolah.

4. Covid-19

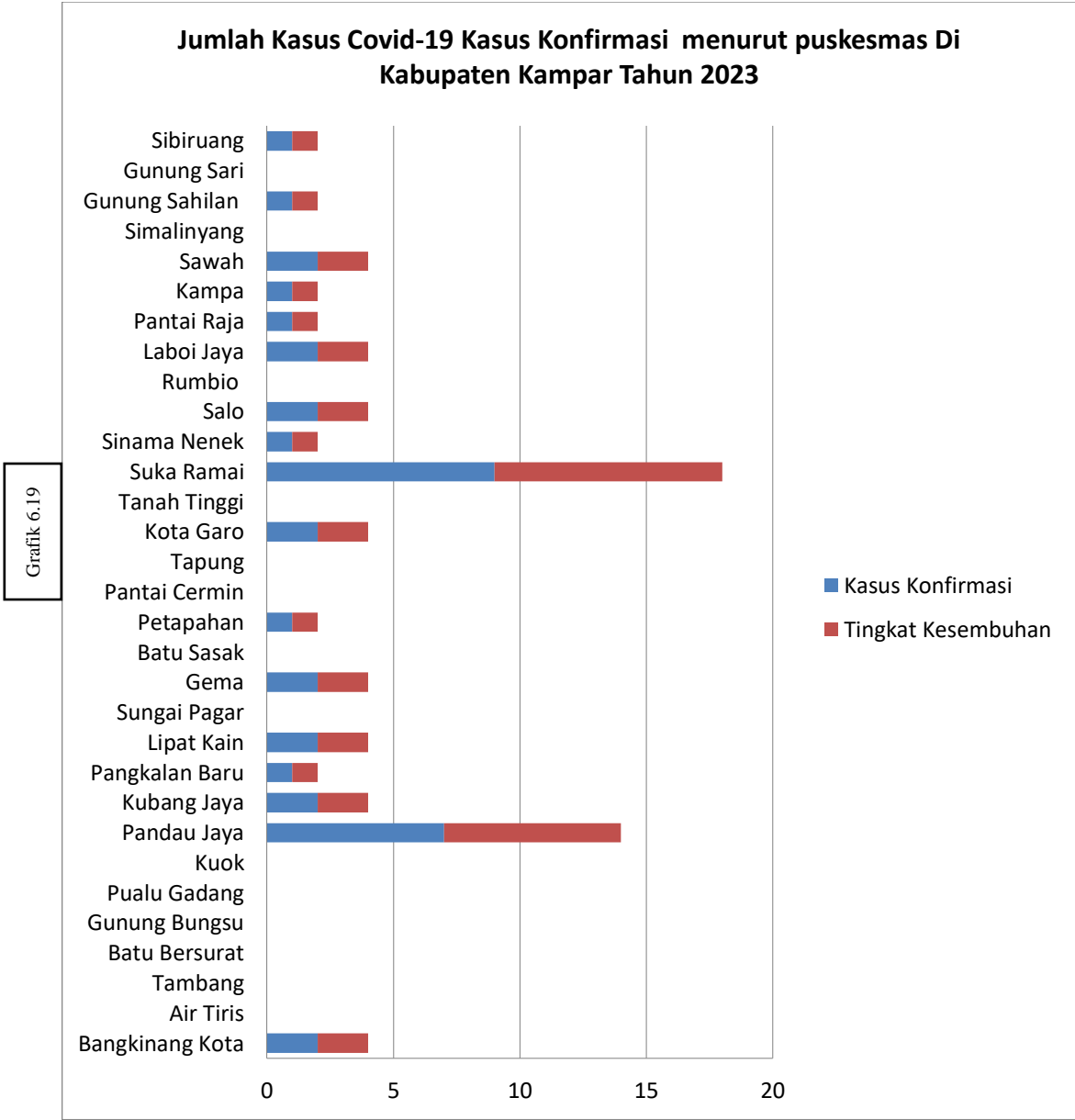
Tahun 2023, pandemi COVID-19 masih terjadi, hal ini menyebabkan deteksi dini kasus di masyarakat berjalan kurang optimal akibat adanya pembatasan kegiatan mengumpulkan masyarakat.

Selain itu, sebagian besar sumber daya kesehatan juga difokuskan pada penanggulangan dan vaksinasi COVID-19, sehingga program berjalan kurang maksimal dan penemuan kasus baru mengalami penurunan yang signifikan. Jumlah kasus covid-19 di Kabupaten Kampar yaitu 39 kasus paling tinggi di temukan di Puskesmas Sukaramai sebanyak 9 orang (23%) dari 39 orang kasus yang terkonfirmasi.

Persentase kesembuhan dari pengobatan pasien Covid-19 yang ditemukan dan diobati di Kabupaten Kampar, sangat tinggi 100% (39 orang) dari 39 orang.

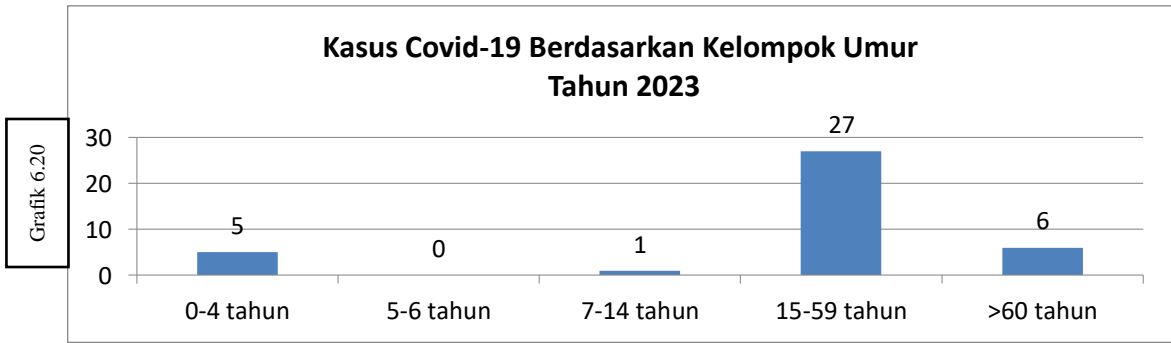


Grafik 6.18



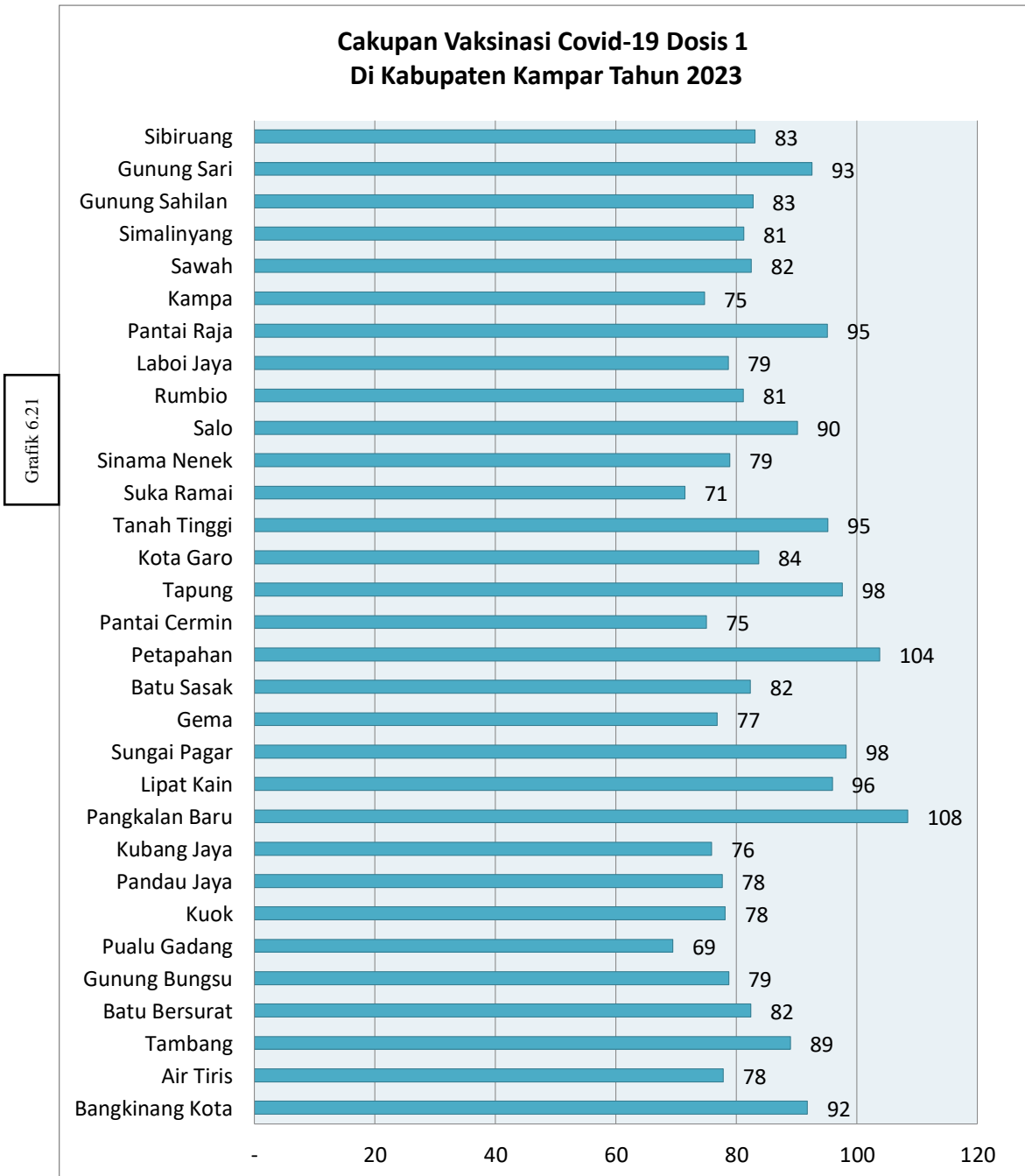
Grafik 6.19

Sedangkan angka kesembuhan covid-19 rata-rata 100%. Hal ini dikarenakan akses layanan Kesehatan Kabupaten Kampar, Penanganan yang cepat dalam pengobatan dan dimana RSUD Arifin Achmad Pekanbaru sebagai pusat rujukan di Provinsi Riau baik dari pemeriksaan bakteriologis dengan alat TCM dan layanan pengobatan dengan dokter spesialis lengkap.

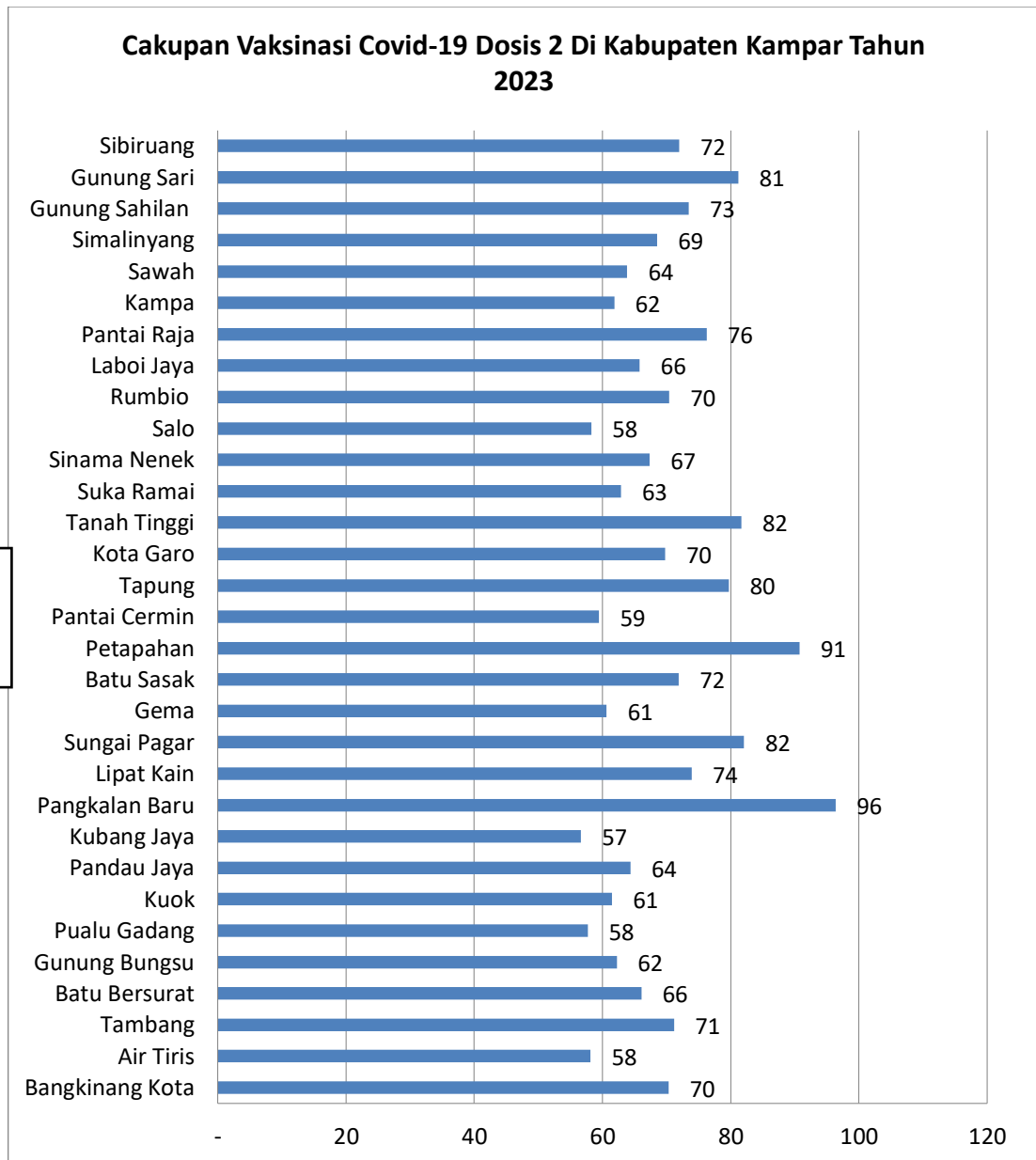


Grafik 6.20

Dalam Penanganan Kasus Covid-19 Pemerintah Kabupaten Kampar meakukan pemberian Vaksinasi Covid-19 dengan Dosis 1 dan Dosis 2 , Untuk Cakupan pelaksanaannya dengan sasaran usia 6-11 Tahun, Usia 12-17 Tahun, SDM Kesehatan, Pelayanan Publik, Masyarakat Rentan, Masyarakat Umum, dan usia ≥ 60 Tahun. Untuk gambaran cakupan vaksinasi dapat di lihat pada grafik di bawah ini :



Grafik 6.21



Grafik 6.22

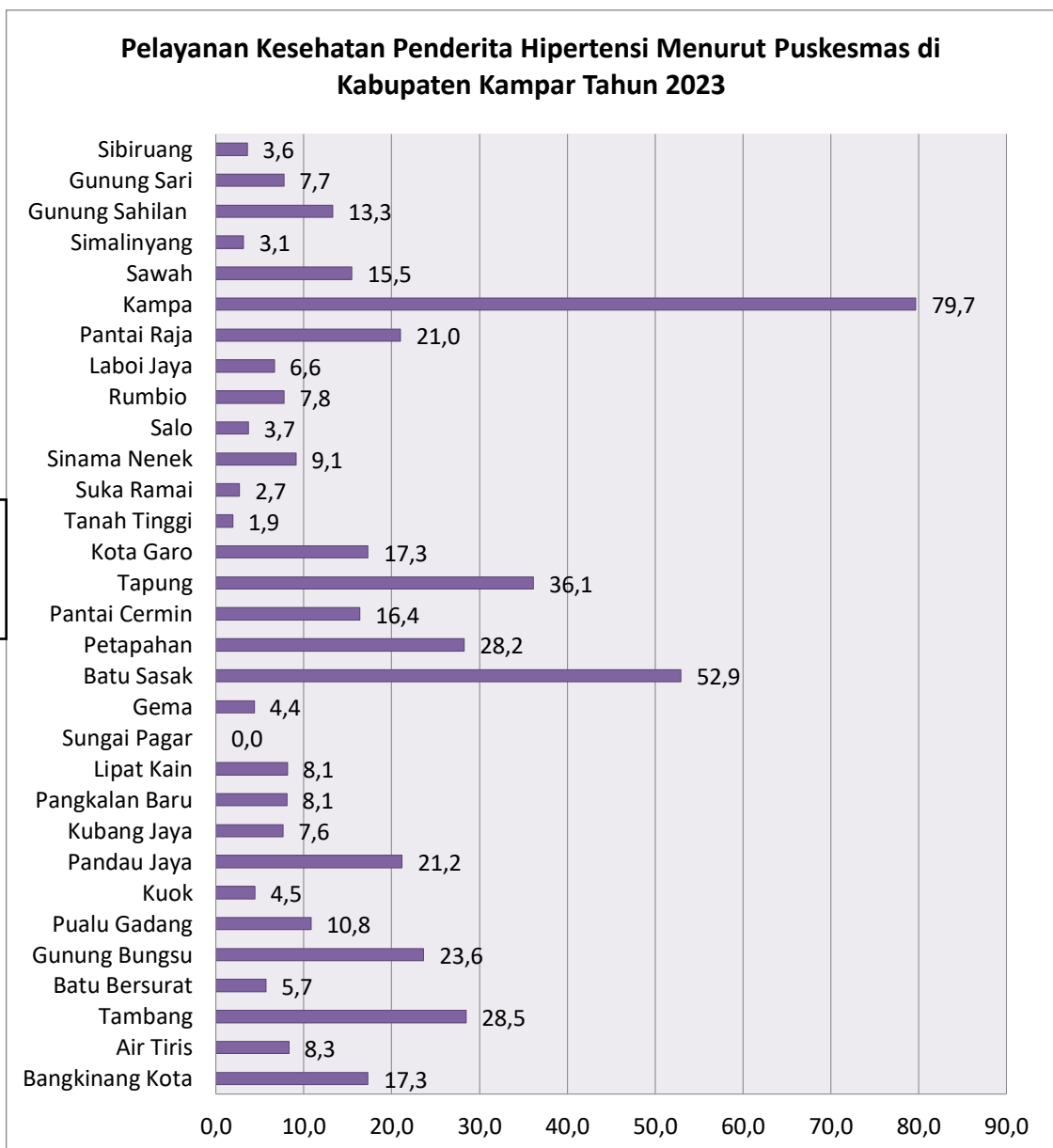
D. Pengendalian Penyakit Tidak Menular

Semakin meningkatnya penyakit tidak menular (PTM) dan kini telah menjadi perhatian serius bagi dunia. Hal tersebut dibuktikan dengan digunakannya PTM sebagai salah satu target yang harus dicapai dalam *Sustainable Development Goals (SDGs)*. Penyakit tidak menular (PTM) juga dikenal sebagai penyakit kronis, memiliki durasi panjang dan umumnya berkembang lambat dan faktor resiko penyakitnya.

Empat jenis utama penyakit tidak menular adalah penyakit kardiovaskular (seperti serangan jantung dan stroke), kanker, penyakit pernapasan kronis (seperti penyakit paru obstruktif kronis dan asma) dan diabetes melitus (DM). Sekitar 80% dari semua kematian PTM terjadi di negara berpendapatan rendah dan menengah.

1. Hipertensi

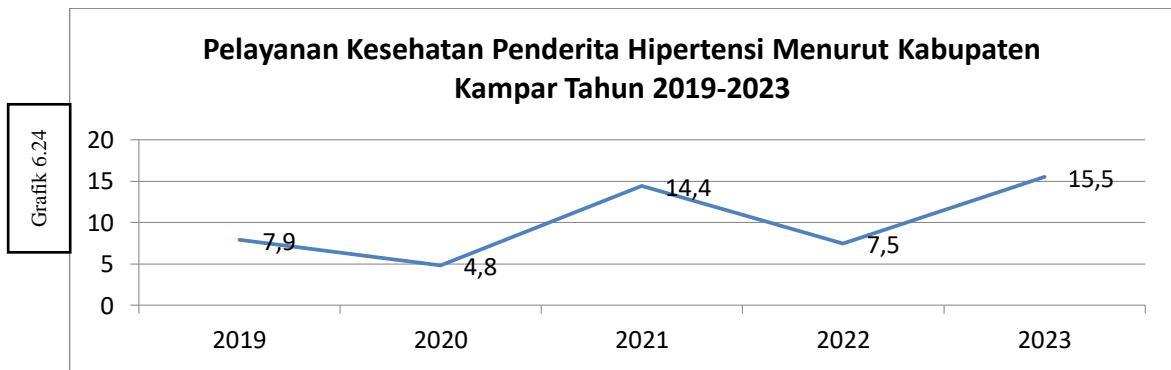
Tekanan darah tinggi atau hipertensi adalah kondisi di mana kekuatan aliran dari darah terhadap dinding arteri cukup tinggi. Faktor risiko penyebab hipertensi yang patut diwaspadai adalah obesitas, terlalu banyak minum alkohol, merokok, riwayat keluarga. Salah satu aspek yang paling berbahaya dari hipertensi adalah sering tidak disadari munculnya gejala hipertensi oleh penderitanya, hal ini akibat mengabaikan gaya hidup sehat. Satu-satunya cara upaya pencegahan yaitu melakukan pemeriksaan tekanan darah yang teratur terutama yang mempunyai resiko tinggi.



Grafik 6.23

Persentase penderita hipertensi umur ≥ 15 tahun yang ditemukan dan mendapatkan pelayanan kesehatan di Kabupaten Kampar mengalami peningkatan di tahun 2023 sebanyak 28.039 orang (15,5%) dibandingkan tahun sebelumnya hanya

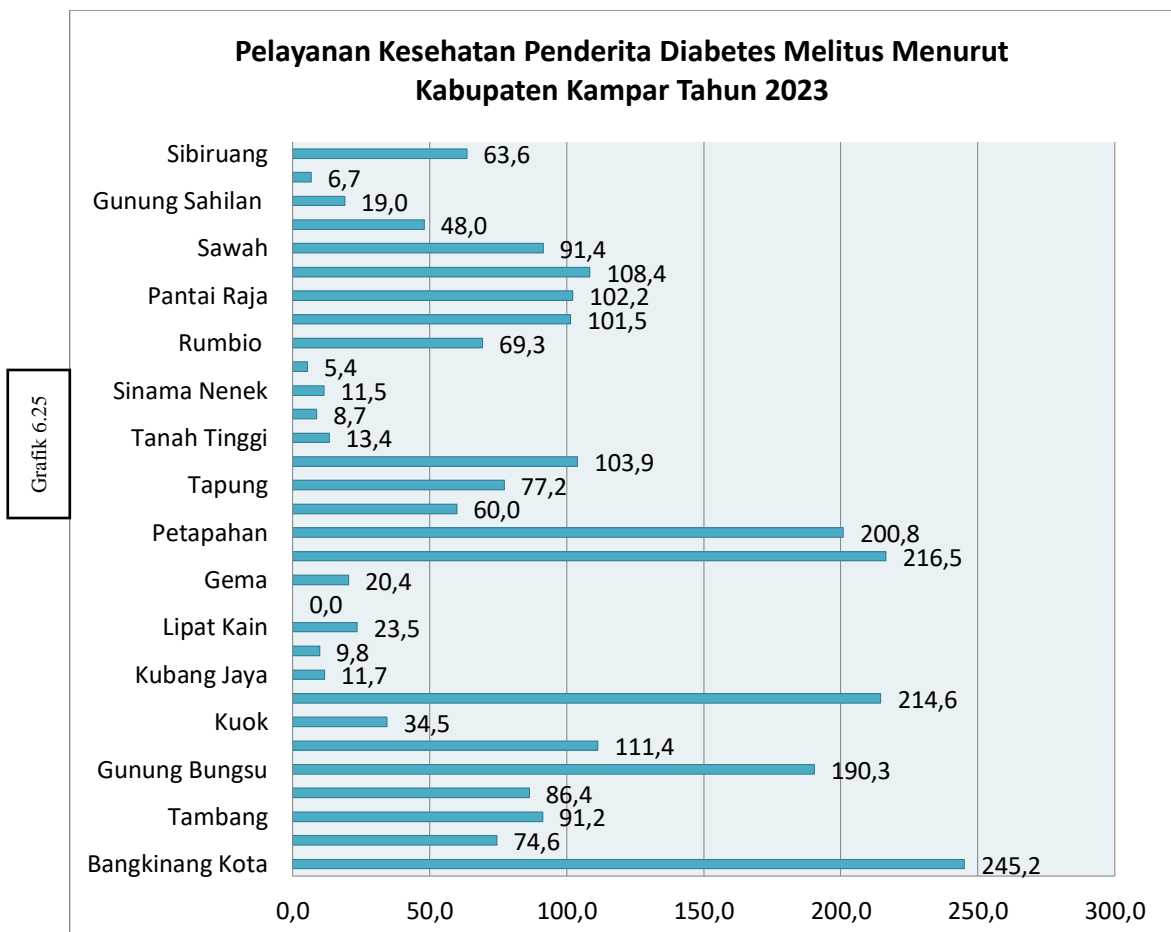
mencapai 7,5% dari jumlah estimate penderita hipertensi.



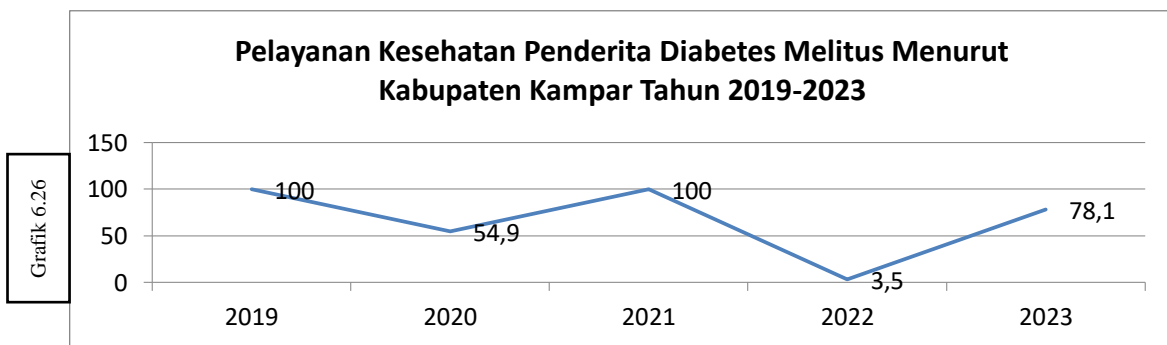
Persentase penderita hipertensi umur ≥ 15 tahun yang mendapatkan pelayanan kesehatan sesuai standar tahun 2019-2023 mengalami fluktuasi, tetapi di tahun 2023 menunjukkan penurunan menjadi 15,5%.

2. Diabetes Militus

Diabetes adalah penyakit yang berlangsung lama atau kronis serta ditandai dengan kadar gula (glukosa) darah yang tinggi atau di atas nilai normal. Glukosa yang menumpuk di dalam darah tidak dikontrol dengan baik, dapat timbul berbagai komplikasi.



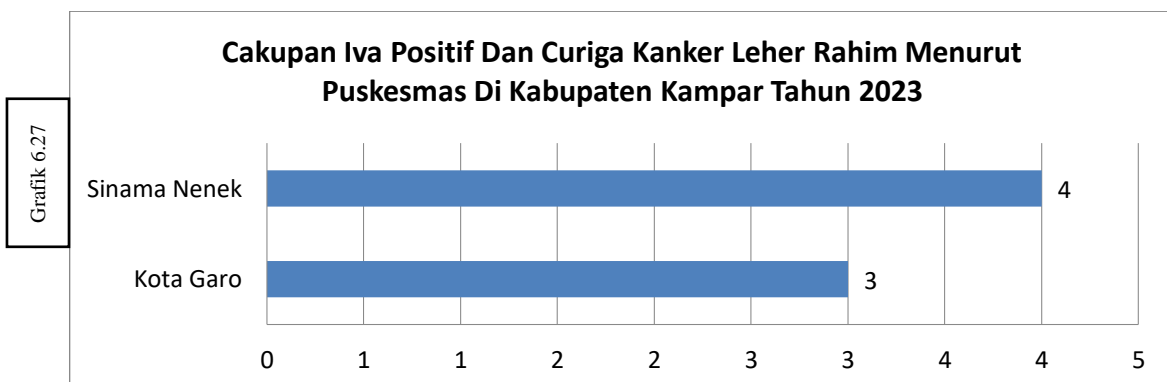
Persentase penderita Diabetes Militus yang mendapatkan pelayanan kesehatan sesuai standar dari 100% di tahun 2019 meningkat menjadi 78,1% di tahun 2023. Pengendalian penyakit Diabetes militus masuk didalam indikator program prioritas, SDGs dan standar pelayanan minimal, untuk itu diperlukan adanya intervensi dari program penyakit tidak menular. Salah satunya dengan memaksimalkan integrasi lintas program di Program Indonesia Sehat dan Pendekatan Keluarga (PIS-PK) dan melakukan pengendalian faktor risiko PTM. Gambaran cakupan pelayanan kesehatan Diabetes Melitus dapat di lihat di bawah ini :



3. Tumor/ kanker

Berdasarkan data GLOBAL 2012, diperkirakan terdapat 14,1 juta kasus kanker baru yang muncul, pada tahun yang sama terdapat 8,2 juta kematian karena kanker. Angka penderita ini diperkirakan akan meningkat setiap tahunnya dan diperkirakan mencapai 23,6 juta kasus baru pada tahun 2030.

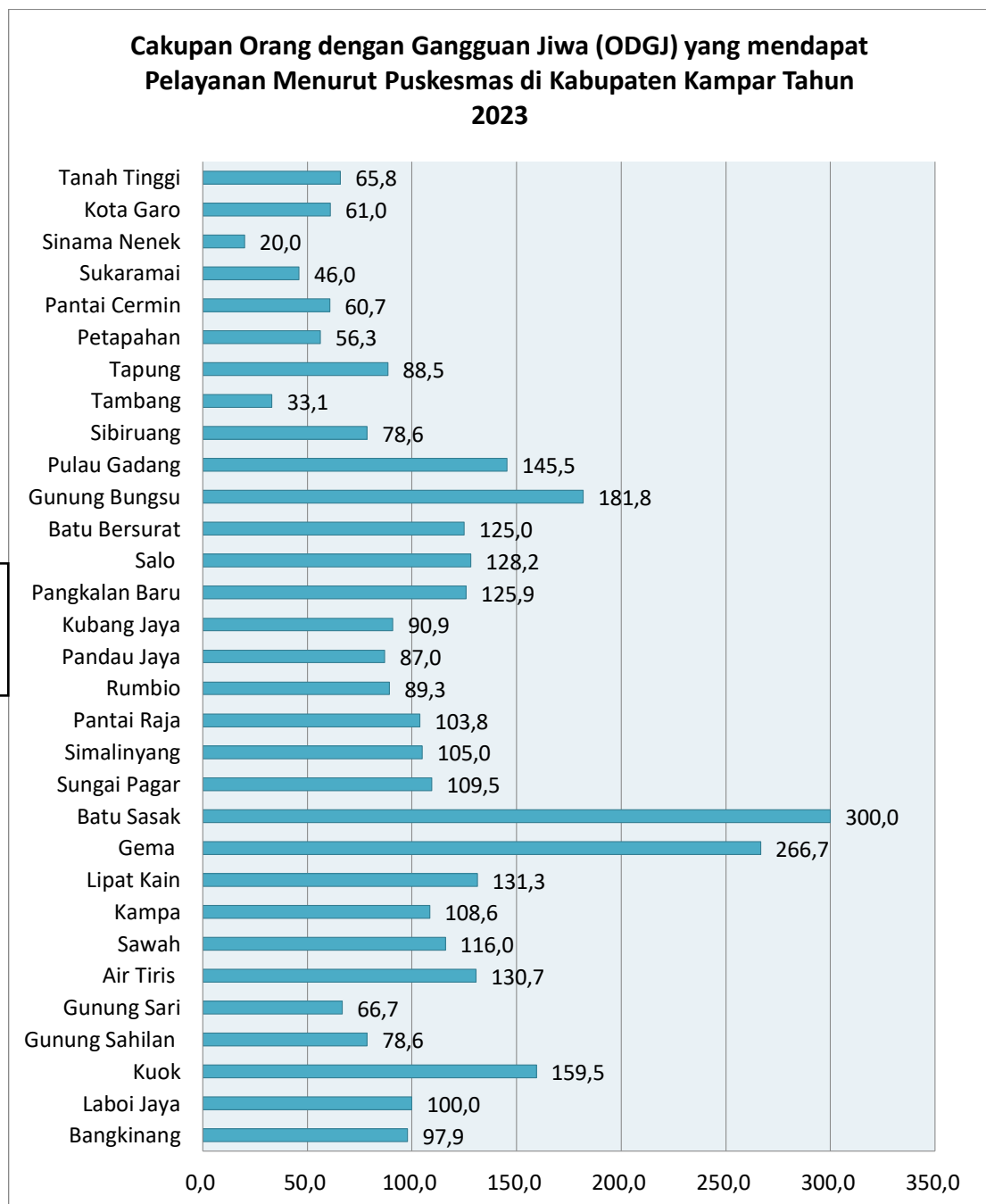
Ditemukan kanker leher rahim dan payudara yang positif sebanyak 7 orang (7,1%) dari 1.199 jumlah perempuan yang dilakukan pemeriksaan deteksi dini dari usia 30–50 tahun untuk melakukan pemeriksaan payudara sendiri (SADARI) dan periksa payudara secara klinis (SADANIS) minimal sebulan sekali. Ada beberapa Puskesmas terdapat kasus Pemeriksaan IVA POSITIF , yang bisa kita lihat pada grafik di bawah :



Kegiatan deteksi dini terhadap penyakit kanker telah rutin dilakukan di semua Puskesmas, pelayanan kesehatan tersebut membuahkan hasil dengan tidak adanya kasus yang di temukan tahun 2023.

4. ODGJ (Orang Dengan Gangguan Jiwa)

Orang Dengan Gangguan Jiwa (ODGJ) adalah orang yang mengalami gangguan dalam pikiran, perilaku, dan perasaan yang termanifestasi dalam bentuk sekumpulan gejala dan /atau perubahan perilaku yang bermakna, serta dapat menimbulkan penderitaan dan hambatan dalam menjalankan fungsinya.



Grafik 6.28

Sasaran orang dengan gangguan jiwa berat sebesar 1.221 orang dan yang mendapatkan pelayanan kesehatan sebanyak 1.084 orang (88,8%). Capaian yang masih rendah < 50% yaitu Puskesmas Sinamanenek dan Puskesmas Tambang.

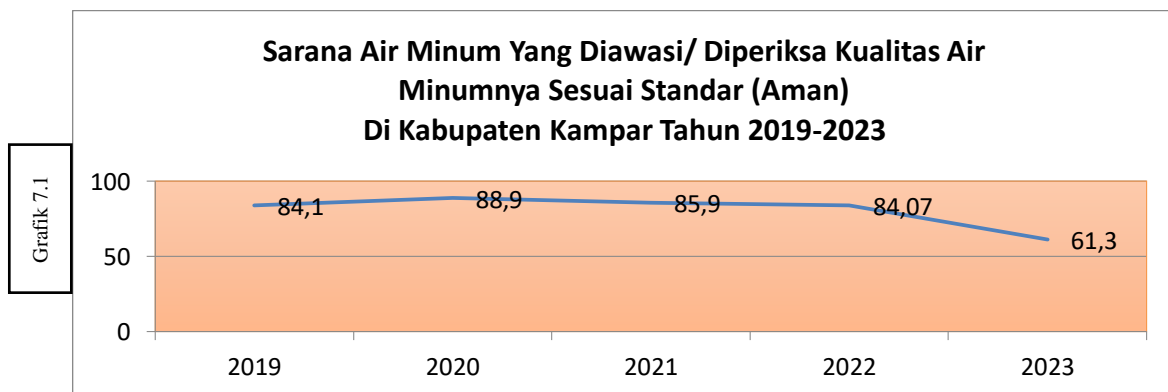
Undang-undang Nomor 36 Tahun 2009 tentang Kesehatan menegaskan bahwa upaya kesehatan lingkungan ditujukan untuk mewujudkan kualitas lingkungan yang sehat, baik fisik, kimia, biologi, maupun sosial yang memungkinkan setiap orang mencapai derajat kesehatan yang setinggi-tingginya. Lingkungan sehat mencakup lingkungan permukiman, tempat kerja, tempat rekreasi, serta tempat dan fasilitas umum, harus bebas dari unsur-unsur yang menimbulkan gangguan, diantaranya limbah (cair, padat, dan gas), sampah yang tidak diproses sesuai dengan persyaratan, vektor penyakit, zat kimia berbahaya, kebisingan yang melebihi ambang batas, radiasi, air yang tercemar, udara yang tercemar, dan makanan yang terkontaminasi.

A. Air Minum

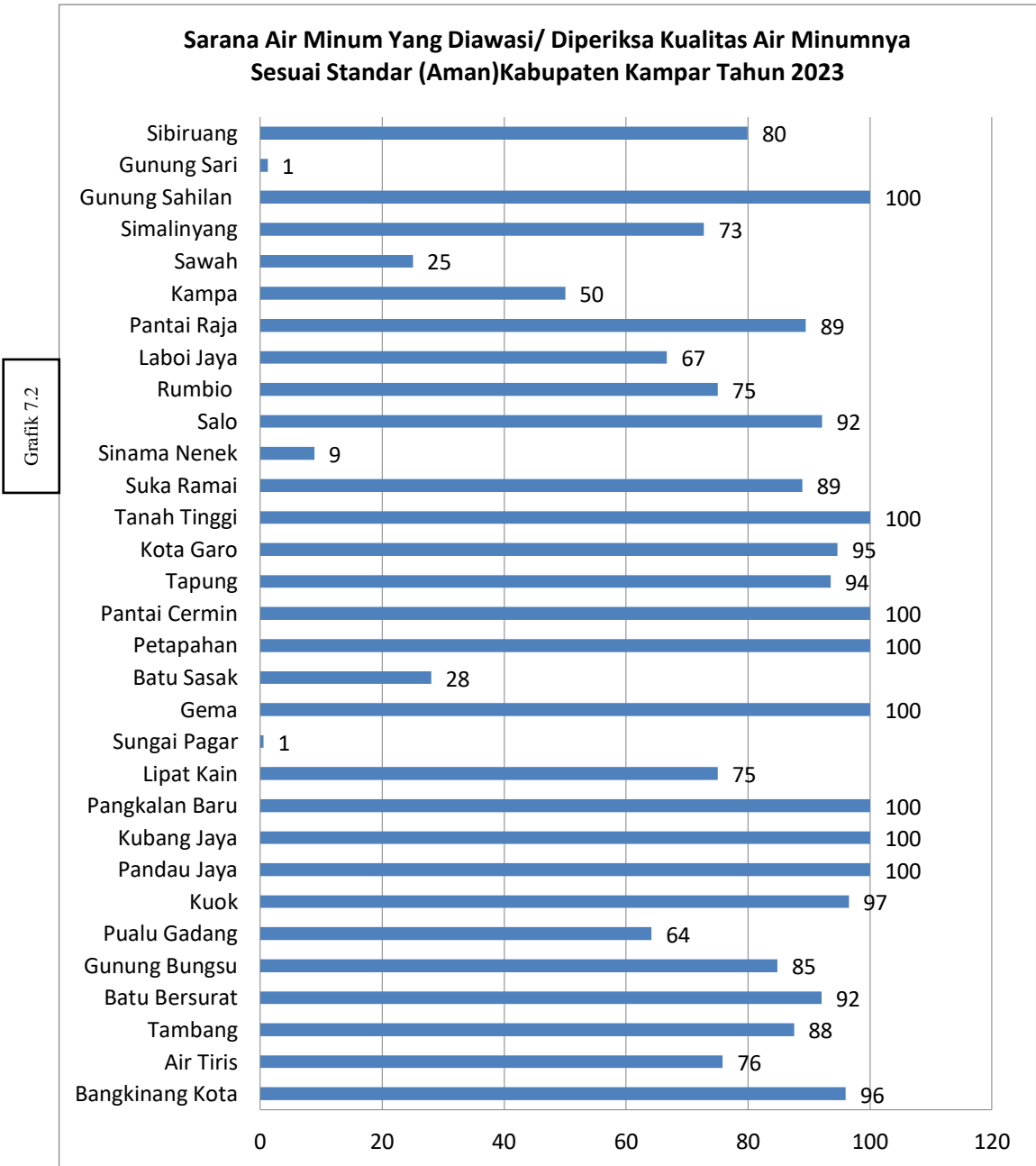
Sarana air minum yang dilakukan pengawasan adalah pengawasan pada penyelenggaraan air minum melalui inspeksi kesehatan Lingkungan dan pemeriksaan (pengujian) kualitas air berdasarkan parameter fisik, kimia, mikrobiologi.

Untuk pelaksanaan inspeksi kesehatan lingkungan (IKL) pada sarana air minum di Kabupaten Kampar tahun 2023 menurun 61,3% ke bawah. IKL pada sarana air minum harus lebih ditingkatkan mengingat pentingnya air minum yang berkualitas. Karena IKL sarana air minum merupakan tahapan sebelum melakukan pemeriksaan kualitas air minum. Dari 123,533 sarana air minum yang ada telah dilakukan inspeksi kesehatan lingkungan sebanyak 75,787 sarana atausekitar 61,3%.

Gambaran Sarana Air Minum Yang Diawasi/ Diperiksa Kualitas Air Minumnya Sesuai Standar (Aman) di Kabupaten Kampar sejak 2019-2023 dapat dilihat pada grafik di bawah ini.



Pada tahun 2023, sarana air minum yang diawasi/diperiksa kualitas air minumnya sesuai standar sebanyak 75.787 sarana (61,3%). Puskesmas dengan persentase tertinggi sarana air minum yang diawasi sesuai standar terdapat 8 (delapan) puskesmas dan untuk capaian sarana air minum yang diawasi/diperiksa kualitas air minumnya terhadap puskesmas dapat di lihat pada grafik di bawah ini :



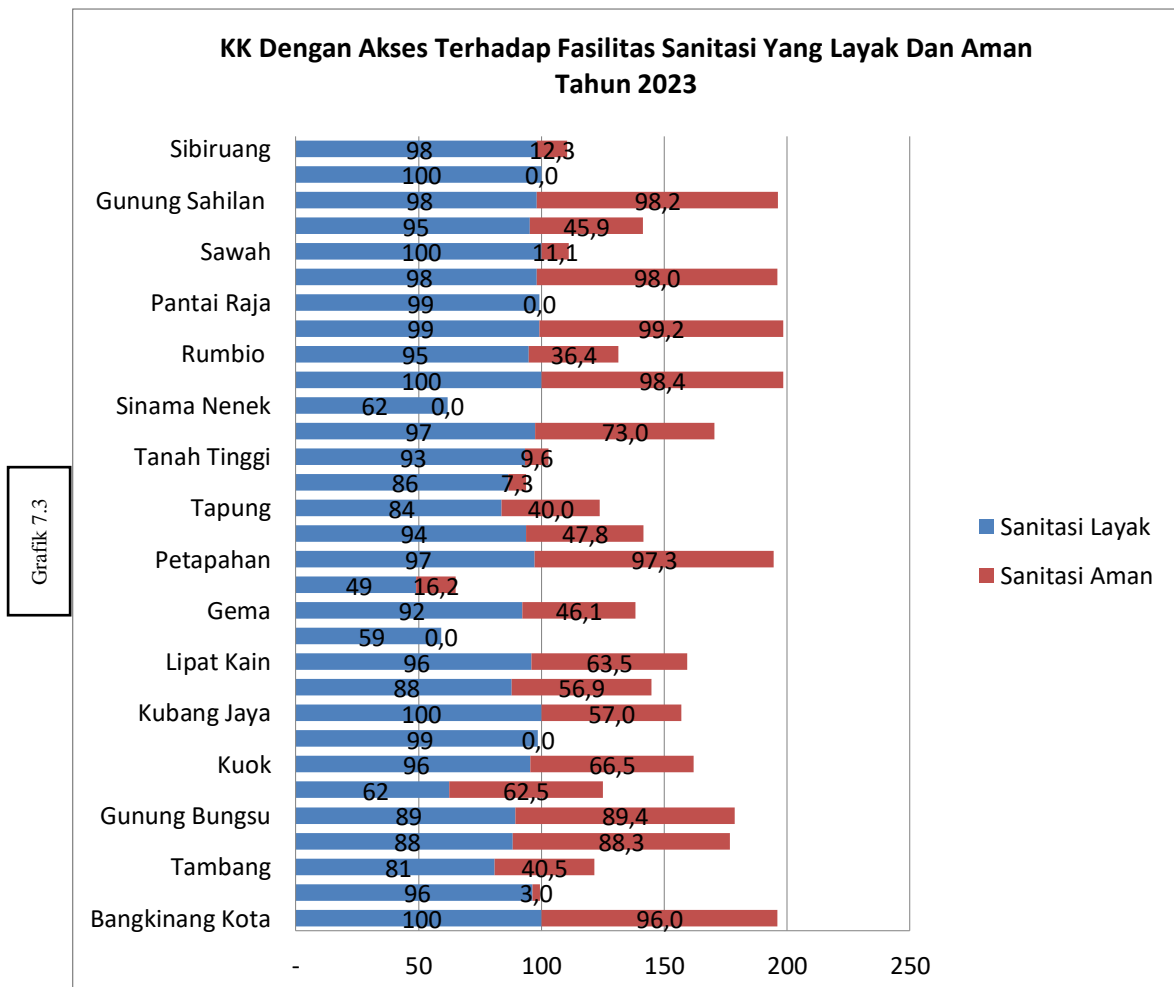
Rumah tangga harus memiliki akses air minum layak dan bersih dalam mendukung kesehatan lingkungan dan kesehatan masyarakat. Kebutuhan air minum, tidak hanya dilihat dari kuantitasnya tetapi juga dari kualitas air minum. Pemenuhan kebutuhan air minum di rumah tangga dapat diukur dari akses air minum layak.

B. Jamban Sehat

Fasilitas sanitasi yang layak (jamban sehat) adalah Fasilitas sanitasi yang memenuhi syarat kesehatan antara lain dilengkapi dengan leher angsa, tangki septic/Sistem Pengolahan Air Limbah (SPAL), yang digunakan sendiri atau Bersama. Perilaku buang air besar sembarangan dapat meningkatkan risiko masyarakat terkena penyakit menular. Akses sanitasi layak apabila penggunaan fasilitas tempat buang air besar milik sendiri atau bersama, jenis kloset yang digunakan jenis leher angsa dan tempat pembuangan akhir tinjanya menggunakan tangki septic atau Sarana Pembuangan Air Limbah (SPAL).

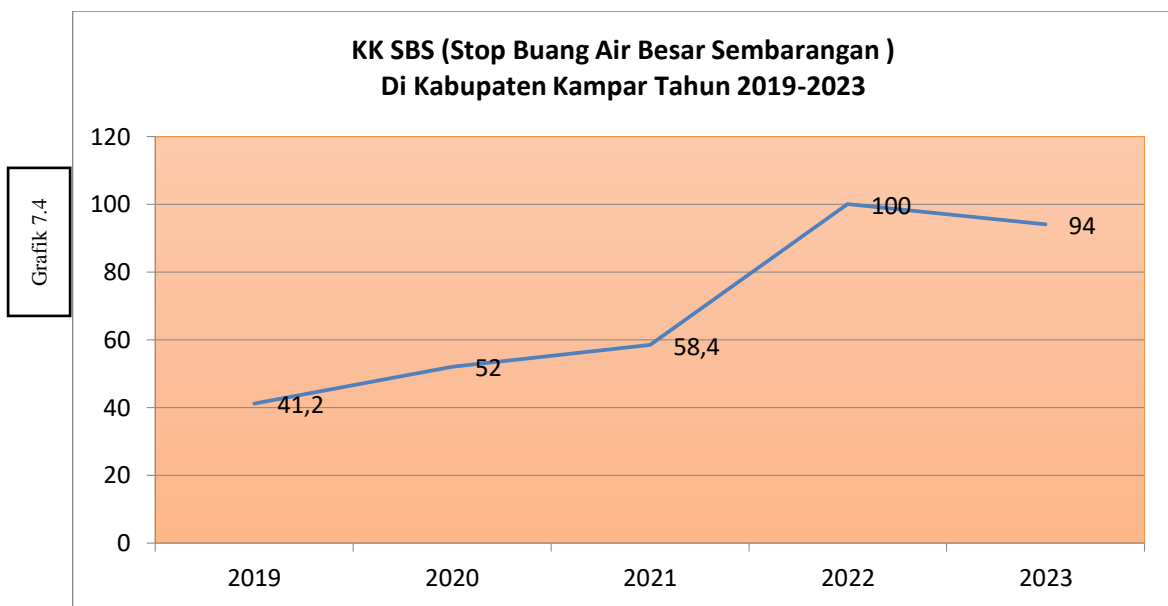
Untuk Kabupaten Kampar tahun 2023 keluarga dengan akses terhadap fasilitas sanitasi yang layak (jamban sehat) sebesar 44%, ini artinya tinggal sekitar 56% kepala keluarga yang harus di edukasi agar perhatian tentang kebutuhan akses terhadap fasilitas sanitasi yang layak (jamban sehat).

Sedangkan capaian akses tertinggi terhadap fasilitas kesehatan yang layak adalah Puskesmas Laboy Jaya 99,2% di ikuti beberapa Puskesmas yang ikuti beberapa puskesmas Puskesmas Laboy Jata 39,69%. Sedangkan capaian akses terendah juga ada beberapa puskesma. Untuk lebih jelas dapat di lihat pada grafik di bawah ini :



Jenis jamban sehat antara lain Jamban Sehat Permanen (JSP), Jamban Sehat Semi Permaenen (JSSP), dan jamban sharing /komunal (jamban umum) dianjurkan untuk daerah/wilayah yang padat penduduk dan daerah yang sempit atau sulit akses untuk membuat sarana jamban dan septink tank.

Jumlah desa melaksanakan STBM sebanyak 230.433 kepala keluarga dan kepala keluarga yang melaksanakan SBS (Stop Buang Air Besar Sembarangan) berjumlah 216.494 kepala keluarga (94 %). Trend penurunan persentase desa Stop Buang air besar Sembarangan (SBS) tahun 2019-2023 menunjukkan terjadi peningkatan dan penurunan dalam capaiannya. Persentase keluarga dengan akses terhadap fasilitas sanitasi yang layak (Jamban Sehat) dapat di lihat dibawah ini :



C. Sanitasi Total Berbasis Masyarakat (STBM)

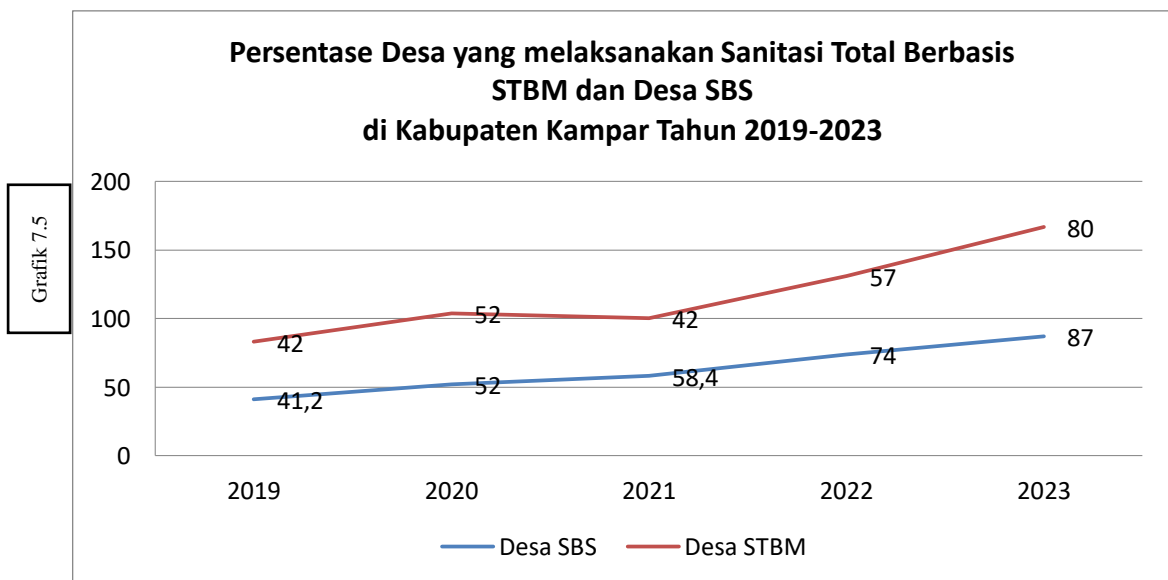
Sanitasi Total Berbasis Masyarakat (STBM) merupakan pendekatan untuk merubah perilaku higiene dan sanitasi melalui pemberdayaan masyarakat dengan metode pemicuan, dengan tujuan untuk menurunnya kejadian penyakit diare dan penyakit berbasis lingkungan lainnya yang berkaitan dengan sanitasi dan perilaku. Masyarakat menyelenggarakan STBM secara mandiri dengan berpedoman pada Pilar STBM yang bertujuan untuk memutus mata rantai penularan penyakit dan keracunan.

Pilar STBM terdiri atas perilaku:

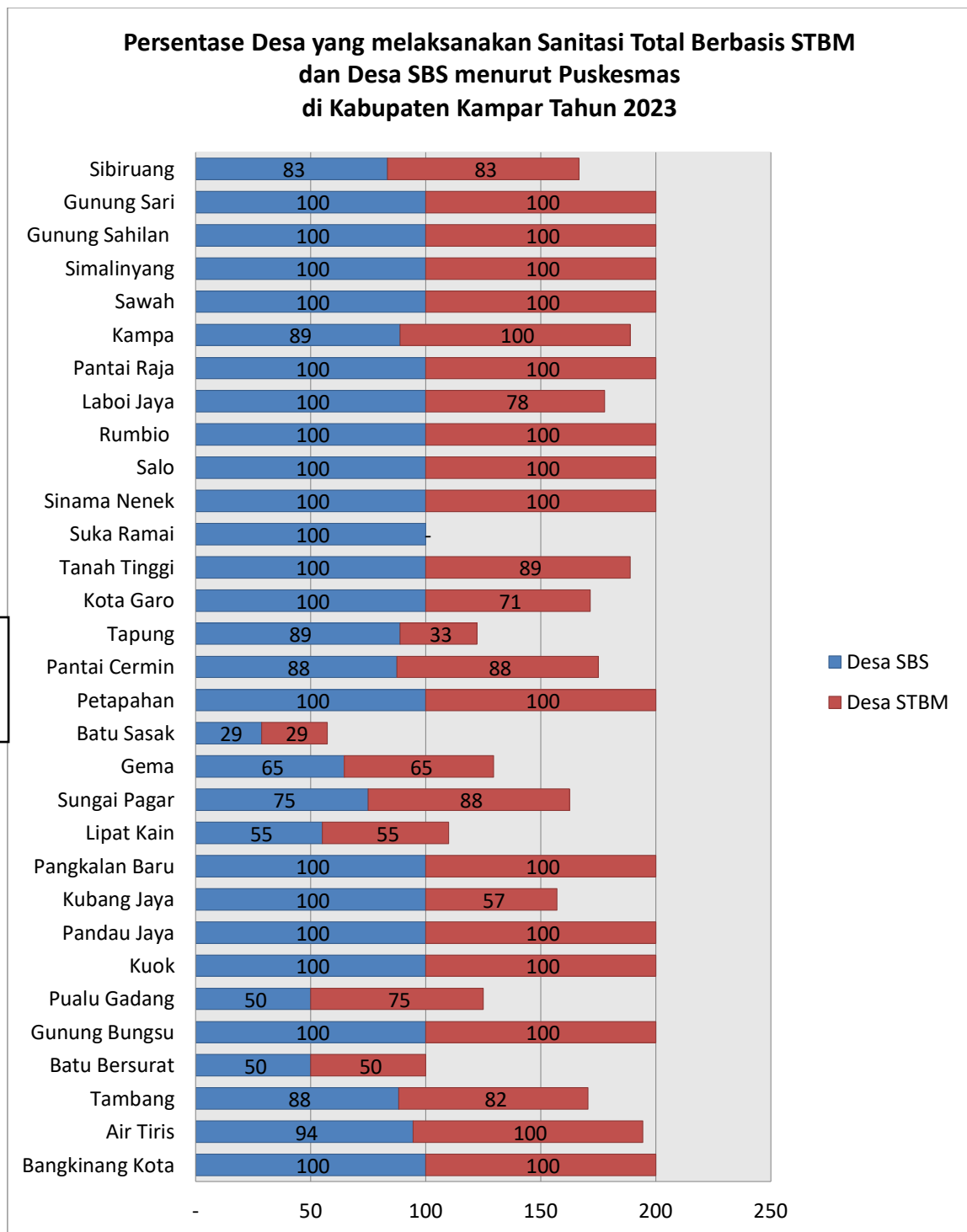
1. Stop Buang Air Besar Sembarangan (SBS);
2. Cuci Tangan Pakai Sabun;
3. Pengelolaan Air Minum dan Makanan Rumah Tangga;

4. Pengamanan Sampah Rumah Tangga; dan
5. Pengamanan Limbah Cair Rumah Tangga.

Persentase desa yang melaksanakan STBM tahun 2019-2023 terlihat terjadi peningkatan dimana pada tahun 2023 (80%) dan tahun 2022 (57%). Disamping target diatas, dalam Program STBM hal yang paling menjadi target utama adalah terciptanya desa/kelurahan maupun Kecamatan Stop Buang Air Besar Sembarangan (SBS). Seiring dengan proses berjalannya program dan beberapa pengembangan kegiatan yang dilakukan di tingkat Provinsi dan kabupaten/kota terutama di tingkat Puskesmas yang menjalankan Program STBM. Maka dari grafik dibawah ini terlihat gambaran desa yang telah melaksanakan sanitasi total berbasis masyarakat (STBM) untuk tahun 2023.



Berdasarkan grafik di atas dapat diketahui bahwa dari 250 desa/kelurahan yang ada di Kabupaten Kampar maka ada sekitar 200 desa/kelurahan (80%) yang telah melaksanakan Sanitasi Total Berbasis Masyarakat (STBM), dan ada sekitar 217 desa/kelurahan (87%) Desa Stop BABS (SBS).



Grafik 7.6

Dari grafik diatas dapat kita lihat masih banyak puskesmas yang capaiannya masih rendah dan belum mencapai 100%.

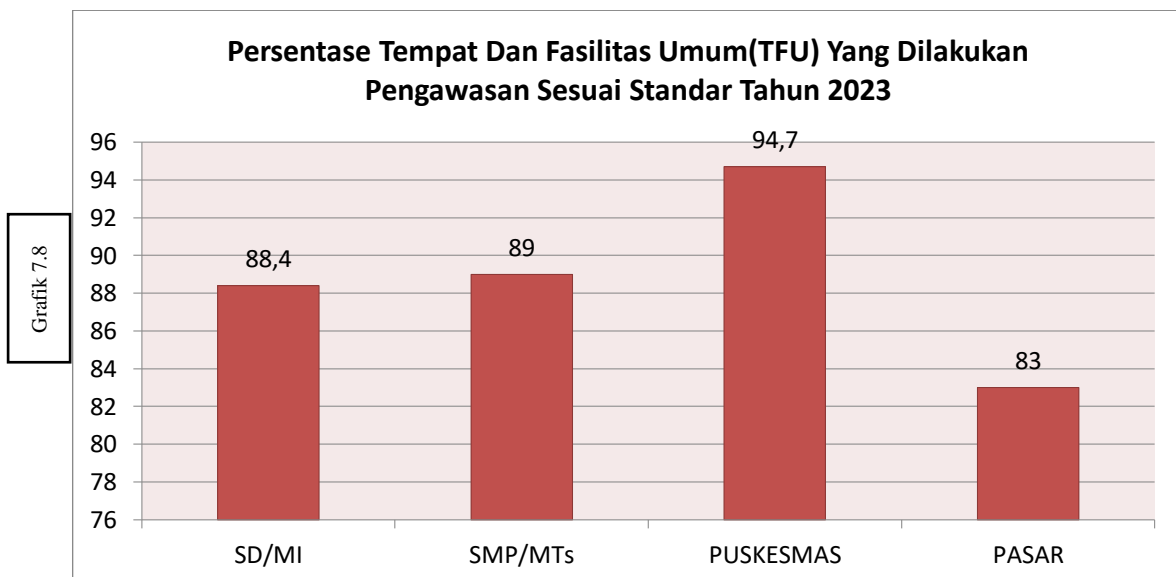
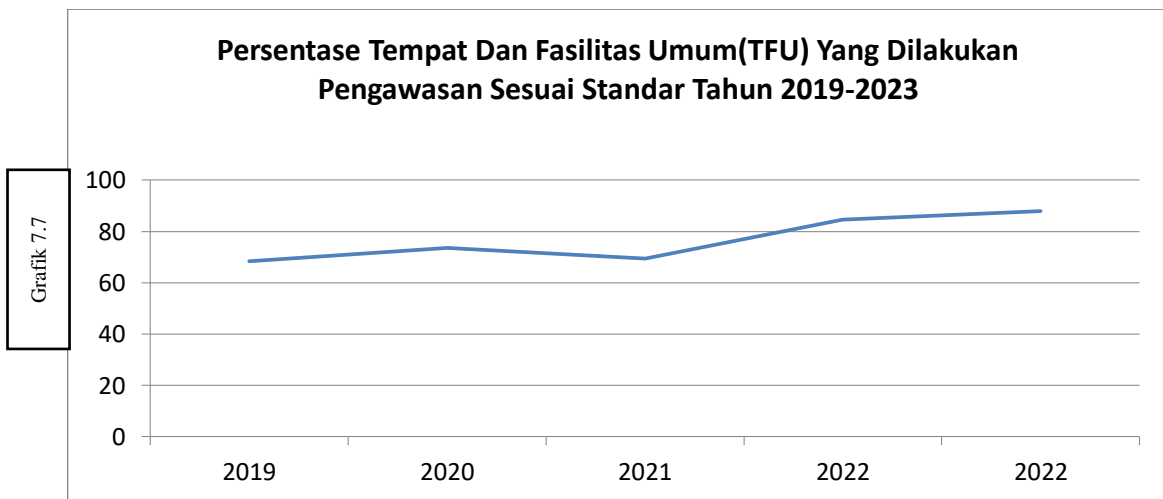
D. Tempat Fasilitas Umum

Pelaksanaan pengawasan tempat-tempat umum mengacu pada Undang- Undang Nomor 23 Tahun 1992 tentang Kesehatan, kegiatan inspeksi sanitasi pada Tempat Fasilitas Umum (TFU) dilakukan pada hotel, wisma/ penginapan,

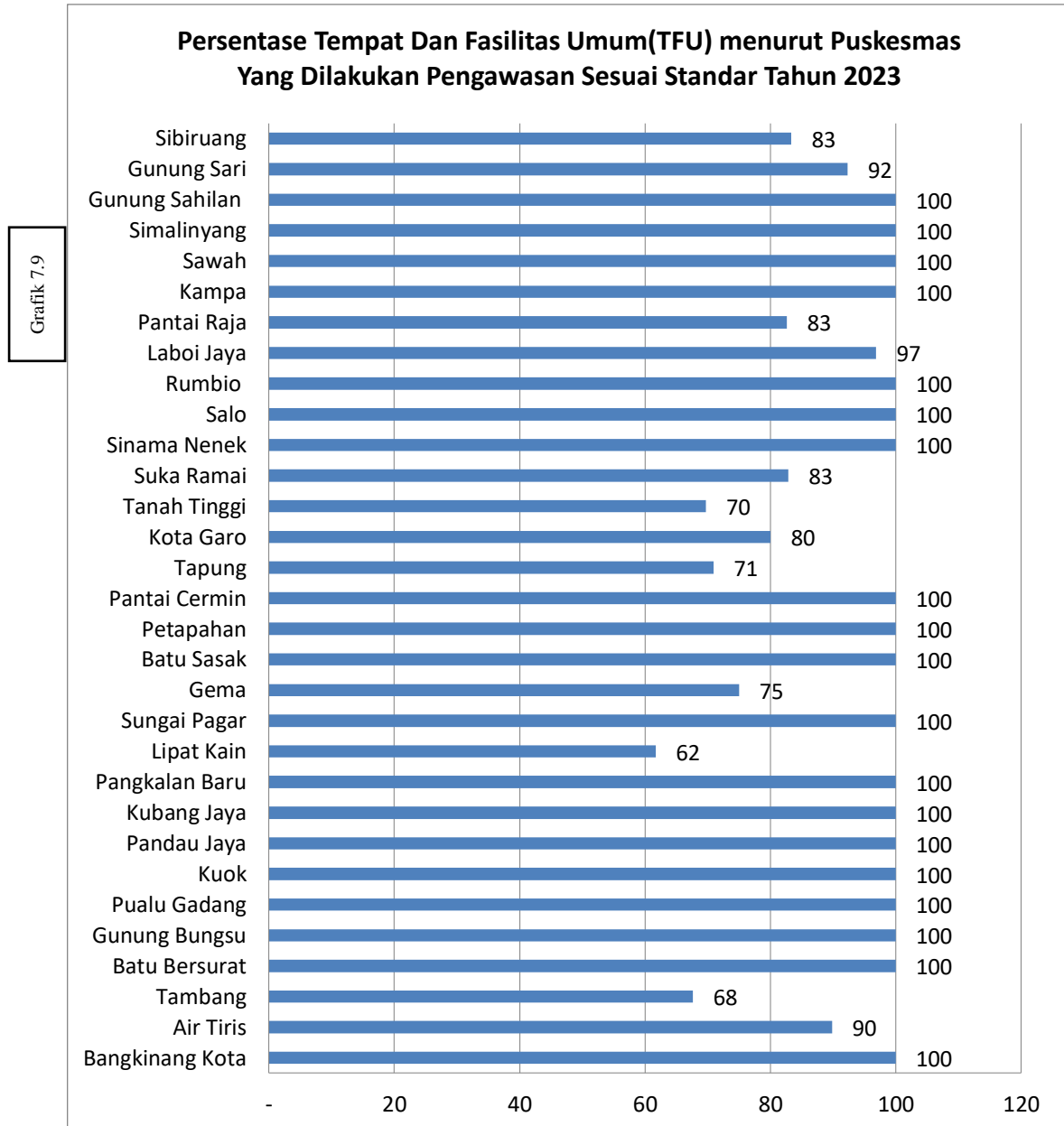
pasar/swalayan/supermarket, tempat ibadah, pondok pesantren, kolam renang/pemandian umum, terminal/bandara/pelabuhan dan TFU yang dilakukan pengawasan sesuai standar (IKL) lainnya.

Ruang lingkup pengawasan pada TFU telah ditetapkan yaitu pada tiga lokus yang menjadi prioritas sesuai dengan indikator Renstra Direktorat Kesehatan Lingkungan tahun 2020 – 2024, Pemerintah Daerah wajib melakukan pengawasan sesuai standar minimal pada 3 (tiga) lokus dari tempat dan fasilitas umum tersebut, yaitu:

1. Sekolah yang dimaksud adalah sekolah yang dimiliki oleh pemerintah dan swasta yang terdiri dari SD/MI dan SMP/MTs yang terdaftar di Kementerian Pendidikan dan Kebudayaan dan Kementerian Agama;
2. Puskesmas yang dimaksud adalah yang berada di wilayah kerjanya; Pasar adalah pasar rakyat yang telah dilakukan revitalisasi dan terdaftar di Kementerian Perdagangan.



Dari gambar diketahui bahwa persentase Tempat Fasilitas Umum (TFU) yang memenuhi syarat selama 5 (lima) tahun terakhir belum stabil. Hal ini disebabkan masih lemahnya inspeksi sanitasi di Tempat Fasilitas Umum (TFU) terutama pada Sarana Pendidikam, Puskesmas dan Pasar.



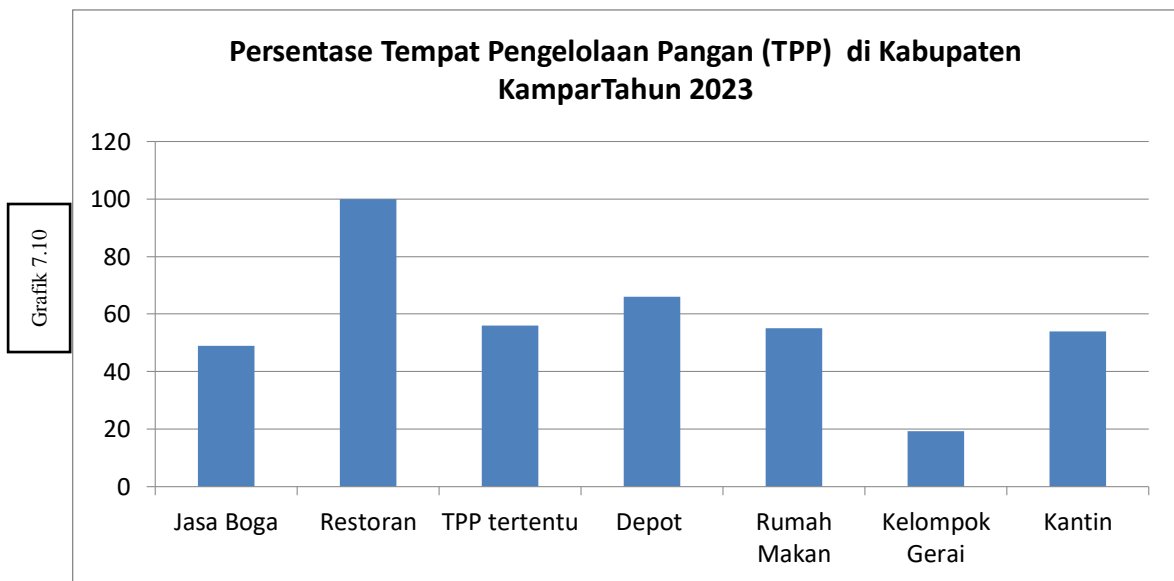
Tempat fasilitas umum (TFU) yang memenuhi syarat kesehatan tahun 2023 sekitar 94,2 % meningkat dibandingkan dengan tahun 2021 sebesar 84,5%. Dari 31 Puskesmas yang ada di Kabupaten Kampar untuk capaiannya dapat dilihat pada grafik diatas.

E. Tempat Pengelolaan Pangan (TPP)

Tempat Pengelolaan Pangan (TPP) yang memenuhi syarat kesehatan adalah TPP yang dilaksanakan pengawasan melalui inspeksi kesehatan lingkungan (IKL) dan

memenuhi syarat sesuai standar. Adapun sasaran TPP antara lain rumahmakan, restoran, jasaboga, sentra pangan jajanan, dan depot air minum.

Dengan demikian, kualitas makanan yang dihasilkan, disajikan dan dijual oleh TPM harus memenuhi syarat-syarat kesehatan. Beberapa hal yang perlu diperhatikan dalam penyelenggaraan TPM antara lain persyaratan lokasi dan bangunan, persyaratan fasilitas sanitasi, persyaratan dapur, ruang makan dan gudang makanan, persyaratan bahan makanan dan makanan jadi, persyaratan pengolahan makanan, persyaratan penyimpanan bahan makanan dan makanan jadi, persyaratan penyajian makanan jadi, dan persyaratan peralatan yang digunakan.



Pada gambar diatas dapat dilihat bahwa, jumlah TPP yang sudah memenuhi syarat kesehatan pada tahun 2023.

Permasalahan yang dihadapi dalam pelaksanaan Program Pengawasan TPP di Kabupaten adalah masih belum optimalnya perencanaan dan penganggaran dalam pelaksanaan Inspeksi Kesehatan Lingkungan Tempat PengolahanPangan baik dari tingkat Puskesmas sampai dengan Tingkat Kabupaten/kota. Beberapa kendala dan permasalahan yang dihadapi adalah sebagaiberikut :

1. Penganggaran kegiatan yang terbatas
2. Pendataan TPP yang belum baik;
3. Adanya peraturan terbaru mengenai sistem perizinan TPP dan formulir Inspeksi Kesehatan Lingkungan (IKL) TPP dengan syarat yang lebih kompleks dibanding peraturan sebelumnya.
4. Terbatasnya sosialisasi tentang Penjamah makanan;
5. Masih banyak Penjamah makanan yang belum memiliki Sertifikat.

Untuk itu perlu dilakukan meningkatkan pembinaan yang melibat semua lintas program/sektor terkait, sebagaimana kita ketahui bahwa TPP memiliki potensi yang cukup besar untuk menimbulkan gangguan kesehatan atau penyakit, bahkan keracunan akibat dari makanan yang dihasilkannya. Untuk itu diperlukan pembinaan dan evaluasi rutin untuk semua TPP, dan diprioritaskan untuk TPP yang ada 2.384 TPP terdaftar sudah memenuhi syarat dari sebanyak 51,3% (1.223 TPM) dan atau TPP yang belum pernah dilakukan pemantauan oleh petugas kesehatan yaitu sebanyak 449,7% (1.161 TPP).

**RESUME PROFIL KESEHATAN
KABUPATEN/KOTA KAMPAR
TAHUN 2023**

NO	INDIKATOR	ANGKA/NILAI			No. Lampiran	
		L	P	L + P		Satuan
I	GAMBARAN UMUM					
1	Luas Wilayah			1.288	Km ²	Tabel 1
2	Jumlah Desa/Kelurahan			250	Desa/Kelurahan	Tabel 1
3	Jumlah Penduduk	0	0	813.191	Jiwa	Tabel 2
4	Rata-rata jiwa/rumah tangga			3,9	Jiwa	Tabel 1
5	Kepadatan Penduduk /Km ²			631,2	Jiwa/Km ²	Tabel 1
6	Rasio Beban Tanggungan			42,7	per 100 penduduk produktif	Tabel 2
7	Rasio Jenis Kelamin			102,7		Tabel 2
8	Penduduk 15 tahun ke atas melek huruf	99,8	99,5	99,7	%	Tabel 3
9	Penduduk 15 tahun yang memiliki ijazah tertinggi					
	a. SMP/ MTs	21,5	20,3	20,9	%	Tabel 3
	b. SMA/ MA	28,2	24,6	26,4	%	Tabel 3
	c. Sekolah menengah kejuruan	0,6	1,3	0,9	%	Tabel 3
	d. Diploma I/Diploma II	0,9	1,9	1,4	%	Tabel 3
	e. Akademi/Diploma III	4,1	5,0	4,5	%	Tabel 3
	f. S1/Diploma IV	0,3	0,2	0,2	%	Tabel 3
	g. S2/S3 (Master/Doktor)	0,0	0,0	0,0	%	Tabel 3
II	SARANA KESEHATAN					
II.1	Sarana Kesehatan					
10	Jumlah Rumah Sakit Umum			0	RS	Tabel 4
11	Jumlah Rumah Sakit Khusus			3	RS	Tabel 4
12	Jumlah Puskesmas Rawat Inap			7	Puskesmas	Tabel 4
13	Jumlah Puskesmas non-Rawat Inap			24	Puskesmas	Tabel 4
14	Jumlah Puskesmas Keliling			26	Puskesmas keliling	Tabel 4
15	Jumlah Puskesmas pembantu			182	Pustu	Tabel 4
16	Jumlah Apotek			134	Apotek	Tabel 4
17	Jumlah Klinik Pratama			0	Klinik Pratama	Tabel 4
18	Jumlah Klinik Utama			0	Klinik Utama	Tabel 4
19	RS dengan kemampuan pelayanan gadar level 1			100,0	%	Tabel 6
II.2	Akses dan Mutu Pelayanan Kesehatan					
20	Cakupan Kunjungan Rawat Jalan	13,3	17,8	15,2	%	Tabel 5
21	Cakupan Kunjungan Rawat Inap	1,6	2,8	2,2	%	Tabel 5
22	Angka kematian kasar/ <i>Gross Death Rate</i> (GDR) di RS	29,1	14,3	19,2	per 1.000 pasien keluar	Tabel 7
23	Angka kematian murni/ <i>Nett Death Rate</i> (NDR) di RS	14,0	7,5	9,7	per 1.000 pasien keluar	Tabel 7
24	<i>Bed Occupation Rate</i> (BOR) di RS			27,6	%	Tabel 8

NO	INDIKATOR	ANGKA/NILAI			No. Lampiran	
		L	P	L + P		Satuan
25	Bed Turn Over (BTO) di RS			41,5	Kali	Tabel 8
26	Turn of Interval (TOI) di RS			6,4	Hari	Tabel 8
27	Average Length of Stay (ALOS) di RS			2,2	Hari	Tabel 8
28	Puskesmas dengan ketersediaan obat vaksin & essensial			0,7	%	Tabel 9
29	Persentase Ketersediaan Obat Essensial			39	%	Tabel 10
30	Persentase kabupaten/kota dengan ketersediaan vaksin IDL			1	%	Tabel 11
II.3 Upaya Kesehatan Bersumberdaya Masyarakat (UKBM)						
31	Jumlah Posyandu			644	Posyandu	Tabel 12
32	Posyandu Aktif			100,0	%	Tabel 12
33	Rasio posyandu per 100 balita			1,0	per 100 balita	Tabel 12
34	Posbindu PTM			247	Posbindu PTM	Tabel 12
III SUMBER DAYA MANUSIA KESEHATAN						
35	Jumlah Dokter Spesialis	51	44	95	Orang	Tabel 13
36	Jumlah Dokter Umum	56	115	171	Orang	Tabel 13
37	Rasio Dokter (spesialis+umum)			33	per 100.000 penduduk	Tabel 13
38	Jumlah Dokter Gigi + Dokter Gigi Spesialis	11	49	60	Orang	Tabel 13
39	Rasio Dokter Gigi (termasuk Dokter Gigi Spesialis)			7	per 100.000 penduduk	Tabel 13
40	Jumlah Bidan		959		Orang	Tabel 14
41	Rasio Bidan per 100.000 penduduk		118		per 100.000 penduduk	Tabel 14
42	Jumlah Perawat	250	613	863	Orang	Tabel 14
43	Rasio Perawat per 100.000 penduduk			106	per 100.000 penduduk	Tabel 14
44	Jumlah Tenaga Kesehatan Masyarakat	26	75	101	Orang	Tabel 15
45	Jumlah Tenaga Kesehatan Lingkungan	8	24	32	Orang	Tabel 15
46	Jumlah Tenaga Gizi	2	56	58	Orang	Tabel 15
47	Jumlah Ahli Teknologi Laboratorium Medik	7	78	85	Orang	Tabel 16
48	Jumlah Tenaga Teknik Biomedika Lainnya	2	12	14	Orang	Tabel 16
49	Jumlah Tenaga Keterampilan Fisik	1	5	6	Orang	Tabel 16
50	Jumlah Tenaga Keteknisian Medis	15	64	79	Orang	Tabel 16
51	Jumlah Tenaga Teknis Kefarmasian	8	61	69	Orang	Tabel 17
52	Jumlah Tenaga Apoteker	2	34	36	Orang	Tabel 17
53	Jumlah Tenaga Kefarmasian	10	95	105	Orang	Tabel 17
IV PEMBIAYAAN KESEHATAN						
54	Peserta Jaminan Pemeliharaan Kesehatan			0,8	%	Tabel 19
55	Total anggaran kesehatan			Rp255.126.983.801	Rp	Tabel 20
56	APBD kesehatan terhadap APBD kab/kota			9,6	%	Tabel 20
57	Anggaran kesehatan perkapita			Rp313.736	Rp	Tabel 20

NO	INDIKATOR	ANGKA/NILAI			No. Lampiran	
		L	P	L + P		Satuan
V	KESEHATAN KELUARGA					
V.1	Kesehatan Ibu					
58	Jumlah Lahir Hidup	8.081	7.840	15.921	Orang	Tabel 21
59	Angka Lahir Mati (dilaporkan)	1,1	0,8	0,9	per 1.000 Kelahiran Hidup	Tabel 21
60	Jumlah Kematian Ibu		11		Ibu	Tabel 22
61	Angka Kematian Ibu (dilaporkan)		69		per 100.000 Kelahiran Hidup	Tabel 22
62	Kunjungan Ibu Hamil (K1)		92,1		%	Tabel 24
63	Kunjungan Ibu Hamil (K4)		86,5		%	Tabel 24
64	Kunjungan Ibu Hamil (K6)		73,0		%	Tabel 24
65	Persalinan di Fasyankes		85,2		%	Tabel 24
66	Pelayanan Ibu Nifas KF Lengkap		81,9		%	Tabel 24
67	Ibu Nifas Mendapat Vitamin A		85,9		%	Tabel 24
68	Ibu hamil dengan imunisasi Td2+		54,2		%	Tabel 25
69	Ibu Hamil Mendapat Tablet Tambah Darah 90		85,9		%	Tabel 28
70	Ibu Hamil Mengonsumsi Tablet Tambah Darah 90		85,9		%	Tabel 28
71	Bumil dengan Komplikasi Kebidanan yang Ditangani		30,6		%	Tabel 32
72	Peserta KB Aktif Modern			72,0	%	Tabel 29
73	Peserta KB Pasca Persalinan			65,3	%	Tabel 31
V.2	Kesehatan Anak					
74	Jumlah Kematian Neonatal	8	2	10	neonatal	Tabel 34
75	Angka Kematian Neonatal (dilaporkan)	1,0	0,3	0,6	per 1.000 Kelahiran Hidup	Tabel 34
76	Jumlah Bayi Mati	9	4	13	bayi	Tabel 34
77	Angka Kematian Bayi (dilaporkan)	1,1	0,5	0,8	per 1.000 Kelahiran Hidup	Tabel 34
78	Jumlah Balita Mati	10	5	15	Balita	Tabel 34
79	Angka Kematian Balita (dilaporkan)	1,2	0,6	0,9	per 1.000 Kelahiran Hidup	Tabel 34
80	Bayi baru lahir ditimbang	100,0	100,0	100,0	%	Tabel 37
81	Berat Badan Bayi Lahir Rendah (BBLR)	1,0	1,2	1,1	%	Tabel 37
82	Kunjungan Neonatus 1 (KN 1)	100,0	100,0	100,0	%	Tabel 38
83	Kunjungan Neonatus 3 kali (KN Lengkap)	97,9	98,3	98,1	%	Tabel 38
84	Bayi yang diberi ASI Eksklusif			55,8	%	Tabel 39
85	Pelayanan kesehatan bayi	101,9	99,0	100,5	%	Tabel 40
86	Desa/Kelurahan UCI			65,6	%	Tabel 41
87	Cakupan Imunisasi Campak/Rubela pada Bayi	87,7	83,7	85,7	%	Tabel 43
88	Imunisasi dasar lengkap pada bayi	84,0	80,8	82,4	%	Tabel 43
89	Bayi Mendapat Vitamin A			97,4	%	Tabel 45
90	Anak Balita Mendapat Vitamin A			97,2	%	Tabel 45
91	Balita Mendapatkan Vitamin A			97,4	%	Tabel 45
92	Balita Memiliki Buku KIA			111,6	%	Tabel 46
93	Balita Dipantau Pertumbuhan dan Perkembangan			84,1	%	Tabel 46
94	Balita ditimbang (D/S)	84,2	83,1	83,7	%	Tabel 47

NO	INDIKATOR	ANGKA/NILAI			No. Lampiran
		L	P	L + P	
95	Balita Berat Badan Kurang (BB/U)			2,3 %	Tabel 48
96	Balita pendek (TB/U)			1,0 %	Tabel 48
97	Balita Gizi Kurang (BB/TB)			1,6 %	Tabel 48
98	Balita Gizi Buruk (BB/TB)			0,0 %	Tabel 48
99	Cakupan Penjaringan Kesehatan Siswa Kelas 1 SD/MI			98,4 %	Tabel 49
100	Cakupan Penjaringan Kesehatan Siswa Kelas 7 SMP/MTs			99,2 %	Tabel 49
101	Cakupan Penjaringan Kesehatan Siswa Kelas 10 SMA/MA			96,0 %	Tabel 49
102	Pelayanan kesehatan pada usia pendidikan dasar			99,6 %	Tabel 49
V.3 Kesehatan Usia Produktif dan Usia Lanjut					
103	Pelayanan Kesehatan Usia Produktif	23,5	26,2	24,9 %	Tabel 52
104	Catin Mendapatkan Layanan Kesehatan	7,4	7,3	7,3 %	Tabel 53
105	Pelayanan Kesehatan Usila (60+ tahun)	98,0	98,1	98,1 %	Tabel 54
VI PENGENDALIAN PENYAKIT					
VI.1 Pengendalian Penyakit Menular Langsung					
106	Persentase orang terduga TBC mendapatkan pelayanan kesehatan sesuai standar			145,34 %	Tabel 56
107	<i>Treatment Coverage</i> TBC			35,98 %	Tabel 56
108	Cakupan penemuan kasus TBC anak			23,62 %	Tabel 56
109	Angka kesembuhan BTA+	47,6	45,8	57,2 %	Tabel 57
110	Angka pengobatan lengkap semua kasus TBC	61,7	66,0	63,2 %	Tabel 57
111	Angka keberhasilan pengobatan (<i>Success Rate</i>) semua kasus TBC	87,8	90,7	88,8 %	Tabel 57
112	Jumlah kematian selama pengobatan tuberkulosis			2,0 %	Tabel 57
113	Penemuan penderita pneumonia pada balita			#DIV/0! %	Tabel 58
114	Puskesmas yang melakukan tatalaksana standar pneumonia min 60%			1,0 %	Tabel 58
115	Jumlah Kasus HIV	13	4	17 Kasus	Tabel 59
116	Persentase ODHIV Baru Mendapat Pengobatan ARV			1 %	Tabel 60
117	Persentase Penderita Diare pada Semua Umur Dilayani			18,5 %	Tabel 61
118	Persentase Penderita Diare pada Balita Dilayani			18,5 %	Tabel 61
119	Persentase Ibu hamil diperiksa Hepatitis			48,6 %	Tabel 62
120	Persentase Ibu hamil diperiksa Reaktif Hepatitis			0,5 %	Tabel 62
121	Persentase Bayi dari Bumil Reaktif Hepatitis Diperiksa			100,0 %	Tabel 63
122	Jumlah Kasus Baru Kusta (PB+MB)	5	4	9 Kasus	Tabel 64
123	Angka penemuan kasus baru kusta (NCDR)	1	1	1 per 100.000 penduduk	Tabel 64
124	Persentase Kasus Baru Kusta anak < 15 Tahun			0,0 %	Tabel 65
125	Persentase Cacat Tingkat 0 Penderita Kusta			77,8 %	Tabel 65
126	Persentase Cacat Tingkat 2 Penderita Kusta			22,2 %	Tabel 65
127	Angka Cacat Tingkat 2 Penderita Kusta			2,5 per 100.000 penduduk	Tabel 65

NO	INDIKATOR	ANGKA/NILAI			No. Lampiran
		L	P	L + P	
128	Angka Prevalensi Kusta			0,1 per 10.000 Penduduk	Tabel 66
129	Penderita Kusta PB Selesai Berobat (RFT PB)			#DIV/0! %	Tabel 67
130	Penderita Kusta MB Selesai Berobat (RFT MB)			88,9 %	Tabel 67
VI.2 Pengendalian Penyakit yang Dapat Dicegah dengan Imunisasi					
131	AFP Rate (non polio) < 15 tahun			4,8 per 100.000 penduduk <15 tahun	Tabel 68
132	Jumlah kasus difteri	2	2	4 Kasus	Tabel 69
133	Case fatality rate difteri			100,0 %	Tabel 69
134	Jumlah kasus pertusis	0	2	2 Kasus	Tabel 69
135	Jumlah kasus tetanus neonatorum	1	0	1 Kasus	Tabel 69
136	Case fatality rate tetanus neonatorum			0,0 %	Tabel 69
137	Jumlah kasus hepatitis B	0	0	0 Kasus	Tabel 69
138	Jumlah kasus suspek campak	2	1	3 Kasus	Tabel 69
139	Insiden rate suspek campak	0,2	0,1	0,4 per 100.000 penduduk	Tabel 69
140	KLB ditangani < 24 jam			100,0 %	Tabel 70
VI.3 Pengendalian Penyakit Tular Vektor dan Zoonotik					
141	Angka kesakitan (incidence rate) DBD			18,2 per 100.000 penduduk	Tabel 72
142	Angka kematian (case fatality rate) DBD	2,7	1,4	2,0 %	Tabel 72
143	Angka kesakitan malaria (annual parasit incidence)			0,0 per 1.000 penduduk	Tabel 73
144	Konfirmasi laboratorium pada suspek malaria			100,0 %	Tabel 73
145	Pengobatan standar kasus malaria positif			100,0 %	Tabel 73
146	Case fatality rate malaria	0,0	#DIV/0!	0,0 %	Tabel 73
147	Penderita kronis filariasis	4	0	4 Kasus	Tabel 74
148	Jumlah Kasus Covid-19			39 Kasus	Tabel 84
149	CFR (Case Fatality Rate) Covid-19			0 %	Tabel 84
150	Cakupan Total Vaksinasi Covid-19 Dosis 1			84	Tabel 86
151	Cakupan Total Vaksinasi Covid-19 Dosis 2			69	Tabel 87
VI.4 Pengendalian Penyakit Tidak Menular					
152	Penderita Hipertensi Mendapat Pelayanan Kesehatan	13,4	17,8	15,5 %	Tabel 75
153	Penyandang DM mendapatkan pelayanan kesehatan sesuai standar			78,1 %	Tabel 76
154	Pemeriksaan IVA pada perempuan usia 30-50 tahun		1,2	% perempuan usia 30-50 tahun	Tabel 77
155	Persentase IVA positif pada perempuan usia 30-50 tahun		0,7	%	Tabel 77
156	Pemeriksaan payudara (SADANIS) pada perempuan 30-50 tahun		0,0	%	Tabel 77
157	Persentase tumor/benjolan payudara pada perempuan 30-50 tahun		5,8	%	Tabel 77
158	Pelayanan Kesehatan Orang dengan Gangguan Jiwa Berat			88,8 %	Tabel 78

NO	INDIKATOR	ANGKA/NILAI			No. Lampiran	
		L	P	L + P		Satuan
VII	KESEHATAN LINGKUNGAN					
159	Sarana Air Minum yang Diawasil/ Diperiksa Kualitas Air Minumnya Sesuai Standar (Aman)			61,3	%	Tabel 79
160	KK Stop BABS (SBS)			93,9	%	Tabel 80
161	KK dengan Akses terhadap Fasilitas Sanitasi yang Layak			91,5	%	Tabel 80
162	KK dengan Akses terhadap Fasilitas Sanitasi yang Aman			44,5	%	Tabel 80
163	Desa/ Kelurahan Stop BABS (SBS)			86,8	%	Tabel 81
164	KK Cuci Tangan Pakai Sabun (CTPS)			60,4	%	Tabel 81
165	KK Pengelolaan Air Minum dan Makanan Rumah Tangga (PAMMRT)			69,4	%	Tabel 81
166	KK Pengelolaan Sampah Rumah Tangga (PSRT)			64,8	%	Tabel 81
167	KK Pengelolaan Limbah Cair Rumah Tangga (PLCRT)			67,2	%	Tabel 81
168	Desa/ Kelurahan 5 Pilar STBM			80,0	%	Tabel 81
169	KK Pengelolaan Kualitas Udara dalam Rumah Tangga (PKURT)			51,2	%	Tabel 81
170	KK Akses Rumah Sehat			64,6	%	Tabel 81
171	Tempat Fasilitas Umum (TFU) yang Dilakukan Pengawasan Sesuai Standar			88,1	%	Tabel 82
172	Tempat Pengelolaan Pangan (TPP) Jasa Boga yang Memenuhi Syarat Kesehatan			48,7	%	Tabel 83

TABEL 1

**LUAS WILAYAH, JUMLAH DESA/KELURAHAN, JUMLAH PENDUDUK, JUMLAH RUMAH TANGGA,
DAN KEPADATAN PENDUDUK MENURUT KECAMATAN
KABUPATEN/KOTA KAMPAR
TAHUN 2023**

NO	KECAMATAN	LUAS WILAYAH (<i>km</i> ²)	JUMLAH			JUMLAH PENDUDUK	JUMLAH RUMAH TANGGA	RATA-RATA JIWA/RUMAH TANGGA	KEPADATAN PENDUDUK <i>per km</i> ²
			DESA	KELURAHAN	DESA + KELURAHAN				
1	2	3	4	5	6	7	8	9	10
1	Bangkinang Kota	177,2	2	2	4	32.066	7.849	4,1	181,0
2	Kampar	13,6	17	1	18	49.857	13.335	3,7	3658,4
3	Tambang	37,2	17	0	17	92.980	21.628	4,3	2499,9
4	XIII Koto Kampar Hulu	73,2	12	1	13	22.991	6.281	3,7	313,9
5	Kuok	15,1	9	0	9	24.607	6.832	3,6	1625
6	Siak Hulu	69,0	12	0	12	108.567	27.345	4,0	1574
7	Kampar Kiri	91,5	19	1	20	31.858	6.966	4,6	348
8	Kampar Kiri Hilir	76,0	7	1	8	13.789	3.537	3,9	181
9	Kampar Kiri Hulu	130,1	24	0	24	11.214	2.955	3,8	86
10	Tapung	136,6	25	0	25	95.962	24.307	3,9	703
11	Tapung Hilir	101,4	16	0	16	52.642	13.645	3,9	519
12	Tapung Hulu	116,9	14	0	14	75.224	19.184	3,9	643
13	Salo	20,8	6	0	6	25.774	6.649	3,9	1240
14	Rumbio Jaya	7,7	7	0	7	18.353	4.455	4,1	2386
15	Bangkinang	25,4	7	2	9	33.122	8.717	3,8	1307
16	Perhentian Raja	11,2	5	0	5	17.603	5.158	3,4	1578
17	Kampar Timur	17,3	9	0	9	23.132	6.136	3,8	1336
18	Kampar Utara	8,0	8	0	8	16.856	4.426	3,8	2111
19	Kampar Kiri Tengah	33,1	11	0	11	26.399	6.771	3,9	799
20	Gunung Sahilan	59,8	9	0	9	21.379	5.672	3,8	358
21	Koto Kampar Hulu	67,4	6	0	6	18.816	4.028	4,7	279
KABUPATEN/KOTA		1.288,4	242	8	250	813.191	205.876	3,9	631

Sumber: - Kantor Statistik Kabupaten/Kota
- sumber lain Kantor Camat

TABEL 2

**JUMLAH PENDUDUK MENURUT JENIS KELAMIN DAN KELOMPOK UMUR
KABUPATEN/KOTA KAMPAR
TAHUN 2023**

NO	KELOMPOK UMUR (TAHUN)	JUMLAH PENDUDUK			
		LAKI-LAKI	PEREMPUAN	LAKI-LAKI+PEREMPUAN	RASIO JENIS KELAMIN
1	2	3	4	5	6
1	0 - 4	32.214	31.385	63.599	102,6
2	5 - 9	35.572	34.148	69.719	104,2
3	10 - 14	37.870	36.344	74.214	104,2
4	15 - 19	38.401	37.167	75.567	103,3
5	20 - 24	36.318	36.060	72.378	100,7
6	25 - 29	34.712	34.469	69.182	100,7
7	30 - 34	33.036	33.725	66.761	98,0
8	35 - 39	32.833	32.579	65.412	100,8
9	40 - 44	31.599	30.277	61.876	104,4
10	45 - 49	27.255	26.056	53.311	104,6
11	50 - 54	23.301	21.613	44.914	107,8
12	55 - 59	18.409	17.293	35.702	106,5
13	60 - 64	12.647	12.184	24.831	103,8
14	65 - 69	8.437	8.045	16.482	104,9
15	70 - 74	5.401	5.423	10.824	99,6
16	75+	3.966	4.454	8.420	89,0
KABUPATEN/KOTA		411.970	401.221	813.191	103
ANGKA BEBAN TANGGUNGAN (DEPENDENCY RATIO)				43	

Sumber: - Kantor Statistik Kabupaten/kota
- Sumber lain..... (sebutkan)

TABEL 3

**PENDUDUK BERUMUR 15 TAHUN KE ATAS YANG MELEK HURUF
DAN IJAZAH TERTINGGI YANG DIPEROLEH MENURUT JENIS KELAMIN
KABUPATEN/KOTA KAMPAR
TAHUN 2023**

NO	VARIABEL	JUMLAH			PERSENTASE		
		LAKI-LAKI	PEREMPUAN	LAKI-LAKI+ PEREMPUAN	LAKI-LAKI	PEREMPUAN	LAKI-LAKI+ PEREMPUAN
1	2	3	4	5	6	7	8
1	PENDUDUK BERUMUR 15 TAHUN KE ATAS	306.314	299.345	605.659			
2	PENDUDUK BERUMUR 15 TAHUN KE ATAS YANG MELEK HURUF	305.702	297.908	603.610	99,8	99,5	99,66
3	PERSENTASE PENDIDIKAN TERTINGGI YANG DITAMATKAN:						
	a. TIDAK MEMILIKI IJAZAH SD	44.273	41.681	85.954	14,5	13,9	14,19
	b. SD/MI	74.561	79.062	153.623	24,3	26,4	25,36
	c. SMP/ MTs	65.859	60.834	126.693	21,5	20,3	20,92
	d. SMA/ MA	86.431	73.559	159.990	28,2	24,6	26,4
	e. SEKOLAH MENENGAH KEJURUAN	1.709	3.766	5.475	0,6	1,3	0,9
	f. DIPLOMA I/DIPLOMA II	2.729	5.822	8.551	0,9	1,9	1,4
	g. AKADEMI/DIPLOMA III	12.450	14.998	27.448	4,1	5,0	4,5
	h. S1/DIPLOMA IV	845	484	1.329	0,3	0,2	0,2
	i. S2/S3 (MASTER/DOKTOR)	46	26	72	0,0	0,0	0,0

Sumber: (sebutkan)

TABEL 4

**JUMLAH FASILITAS PELAYANAN KESEHATAN MENURUT KEPEMILIKAN
KABUPATEN/KOTA KAMPAR
TAHUN 2023**

NO	FASILITAS KESEHATAN	PEMILIKAN/PENGELOLA							JUMLAH
		KEMENKES	PEM.PROV	PEM.KAB/KOTA	TNI/POLRI	BUMN	SWASTA	ORGANISASI KEMASYARAKATAN	
1	2	3	4	5	6	7	8	9	10
RUMAH SAKIT									
1	RUMAH SAKIT UMUM	1					4		5
2	RUMAH SAKIT KHUSUS						3		3
PUSKESMAS DAN JARINGANNYA									
1	PUSKESMAS RAWAT INAP	-	-	7					7
	- JUMLAH TEMPAT TIDUR	-	3	105					108
2	PUSKESMAS NON RAWAT INAP	2	1	21					24
3	PUSKESMAS KELILING	6	4	16					26
4	PUSKESMAS PEMBANTU	-	-	182					182
SARANA PELAYANAN LAIN									
1	KLINIK PRATAMA								-
2	KLINIK UTAMA								-
3	TEMPAT PRAKTIK MANDIRI DOKTER						90		90
4	TEMPAT PRAKTIK MANDIRI DOKTER GIGI						23		23
5	TEMPAT PRAKTIK MANDIRI DOKTER SPESIALIS						8		8
6	TEMPAT PRAKTIK MANDIRI BIDAN						343		343
7	TEMPAT PRAKTIK MANDIRI PERAWAT						33		33
8	GRIYA SEHAT								-
9	PANTI SEHAT								-
10	UNIT TRANSFUSI DARAH			1					1
11	LABORATORIUM KESEHATAN			1					1
SARANA PRODUKSI DAN DISTRIBUSI KEFARMASIAN									
1	INDUSTRI FARMASI								-
2	INDUSTRI OBAT TRADISIONAL/EKSTRAK BAHAN ALAM (IOT/IEBA)								-
3	USAHA KECIL/MIKRO OBAT TRADISIONAL (UKOT/UMOT)						1		1
4	PRODUKSI ALAT KESEHATAN								-
5	PRODUKSI PERBEKALAN KESEHATAN RUMAH TANGGA (PKRT)								-
6	INDUSTRI KOSMETIKA								-
7	PEDAGANG BESAR FARMASI (PBF)								-
8	PENYALUR ALAT KESEHATAN (PAK)								-
9	APOTEK						134		134
10	TOKO OBAT						35		35
11	TOKO ALKES								-

Sumber: BIDANG YANKES DAN BIDANG SDK

TABEL 5

**JUMLAH KUNJUNGAN PASIEN BARU RAWAT JALAN, RAWAT INAP, DAN KUNJUNGAN GANGGUAN JIWA DI SARANA PELAYANAN KESEHATAN
KABUPATEN/KOTA KAMPAR
TAHUN 2023**

NO	SARANA PELAYANAN KESEHATAN	JUMLAH KUNJUNGAN						KUNJUNGAN GANGGUAN JIWA		
		RAWAT JALAN			RAWAT INAP			JUMLAH		
		L	P	L+P	L	P	L+P	L	P	L+P
1	z	3	4	5	6	7	8	9	10	11
JUMLAH KUNJUNGAN		54.988	71.243	123.389	6.507	11.206	17.713	7.955	5.871	13.826
JUMLAH PENDUDUK KAB/KOTA		411.970	401.221	813.191	411.970	401.221	813.191			
CAKUPAN KUNJUNGAN (%)		13,3	17,8	15,2	1,6	2,8	2,2			
A	Fasilitas Pelayanan Kesehatan Tingkat Pertama									
1	Puskesmas									
	Banquinang Kota			0			0	308	149	457
	Air Tiris			0			0	451	484	935
	Tamban			0			0	370	304	674
	Batu Bersurat							123	110	233
	Gunung Bunsu							106	60	166
	Pualu Gadang							124	76	200
	Kuok							227	95	322
	Pandau Jaya							157	154	311
	Kubang Jaya							295	214	509
	Pangkalan Baru							195	144	339
	Lihat Kain							277	327	604
	Sungai Paqar							112	24	136
	Gema							225	91	316
	Batu Sasak							59	73	132
	Petapahan							196	107	303
	Pantai Cermin							293	261	554
	Ta'ung							420	332	752
	Kota Garo							75	82	157
	Tanah Tinqoi							162	108	270
	Suka Ramai							278	48	326
	Sinama Nenek							96	52	148
	Sialo							281	182	463
	Rumbio							133	159	292
	Laboi Jaya							354	183	537
	Pantai Raja							157	154	311
	Kamba							361	80	441
	Sawah							191	101	292
	Simalinyang							314	144	458
	Gunung Sahlan							72	132	204
	Gunung Sari							69	49	118
	Sibiruang							192	72	264
	dst			0			0			0
2	Klinik Pratama									
3	Praktik Mandiri Dokter									
	dst			0			0			0
4	Praktik Mandiri Dokter Gigi									
	dst			0			0			0
5	Praktik Mandiri Bidan									
	dst			0			0			0
SUB JUMLAH I		0	0	0	0	0	0	6.673	4.551	11.224
B	Fasilitas Pelayanan Kesehatan Tingkat Lanjut									
1	Klinik Utama									
	1			0			0			0
	2			0			0			0
	3			0			0			0
	dst			0			0			0
2	RS Umum									
	1. RSUD BANGKINANG	29.024	33.663	62.687	2.646	3.328	5.974	1.282	1.320	2.602
	2. RS MESRA	11.822	15.081	26.903	1.337	2.441	3.778			0
	3. RS TANDUN	10.195	9.076	19.271	1.009	933	1.942			0
	4. RS PELITA	1.045	1.206	2.251	167	118	285			0
	5. RS NURLIMA	98	493	591	30	41	71			0
	dst									
3	RS Khusus									
	1. RSIA BUNDA ANISYAH	355	1.757	2.112	251	746	997			0
	2. RSIA NORFA HUSADA	1.423	7.526	8.949	504	1.331	2.435			0
	3. RSIA HUSADA BUNDA	1.026	2.441	3.467	563	1.668	2.231			0
	dst									0
4	Praktik Mandiri Dokter Spesialis									
	1			0			0			0
	2			0			0			0
	3			0			0			0
	dst			0			0			0
SUB JUMLAH II		54.988	71.243	123.389	6.507	11.206	17.713	1.282	1.320	2.602

Sumber: (sebutkan)

Catatan: Puskesmas non rawat inap hanya melayani kunjungan rawat jalan

TABEL 6

**PERSENTASE RUMAH SAKIT DENGAN KEMAMPUAN PELAYANAN GAWAT DARURAT (GADAR) LEVEL I
KABUPATEN/KOTA KAMPAR
TAHUN 2023**

NO	RUMAH SAKIT	JUMLAH	MEMPUNYAI KEMAMPUAN PELAYANAN GAWAT DARURAT LEVEL I	
			JUMLAH	%
1	2	3	4	5
1	RUMAH SAKIT UMUM	5	5	100,0
2	RUMAH SAKIT KHUSUS	3	3	100,0
KABUPATEN/KOTA		8	8	100,0

Sumber: (sebutkan)

TABEL 7

**ANGKA KEMATIAN PASIEN DI RUMAH SAKIT
KABUPATEN/KOTA KAMPAR 0
TAHUN 2023 0**

NO	NAMA RUMAH SAKIT ^a	JUMLAH TEMPAT TIDUR	PASIEN KELUAR (HIDUP + MATI)			PASIEN KELUAR MATI			PASIEN KELUAR MATI ≥ 48 JAM DIRAWAT			Gross Death Rate			Net Death Rate		
			L	P	L + P	L	P	L + P	L	P	L + P	L	P	L + P	L	P	L + P
1	2	3	4	5	6	7	8	9	10	11	12	13	14	15	16	17	18
1	RS Umum Bangkinang	120	2.644	3.330	5.974	189	183	372	93	99	192	71,5	55,0	62,3	35,2	29,7	32,1
2	RS Tandun	50	1.009	933	1.942	4	2	6	3	2	5	4,0	2,1	3,1	3,0	2,1	2,6
3	RSIA Husada Bunda	36	563	1.668	2.231	0	2	2	0	2	2	0,0	1,2	0,9	0,0	1,2	0,9
4	RSIA Bunda Anisyah	37	312	1.317	1.629	0	0	0	2	0	2	0,0	0,0	0,0	6,4	0,0	1,2
5	RSIA Norfa	42	504	1.931	2.435	0	0	0	0	0	0	0,0	0,0	0,0	0,0	0,0	0,0
6	RS Pelita	101	167	118	285	1	1	2	0	1	1	6,0	8,5	7,0	0,0	8,5	3,5
7	RS Nurlima	54	26	34	60	0	0	0	0	0	0	0,0	0,0	0,0	0,0	0,0	0,0
8	RS MESRA	64	1.753	4.613	6.366	9	11	20	0	0	0	5,1	2,4	3,1	0,0	0,0	0,0
KABUPATEN/KOTA		504	6.978	13.944	20.922	203	199	402	98	104	202	29,1	14,3	19,2	14,0	7,5	9,7

Sumber: Bidang Yankes Seksi Rujukan

Keterangan: ^a termasuk rumah sakit swasta

TABEL 8

**INDIKATOR KINERJA PELAYANAN DI RUMAH SAKIT
KABUPATEN/KOTA KAMPAR 0
TAHUN 2023 0**

NO	NAMA RUMAH SAKIT ^a	JUMLAH TEMPAT TIDUR	PASIE N KELUAR (HIDUP + MATI)	JUMLAH HARI PERAWATAN	JUMLAH LAMA DIRAWAT	BOR (%)	BTO (KALI)	TOI (HARI)	ALOS (HARI)
1	2	3	4	5	6	7	8	9	10
1	RS Umum Bangkinang	120	5.974	29.597	21.585	67,6	50	2	4
2	RS Tandun	50	1.942			0,0	39	9	0
3	RSIA Husada Bunda	36	2.231	5.728	3.497	43,6	62	3	2
4	RSIA Bunda Anisyah	37	1.629	3	4	0,0	44	8	0
5	RSIA Norfa	42	2.435	3	3	0,0	58	6	0
6	RS Pelita	101	285	1.140	835	3,1	3	125	3
7	RS Nurlima	54	60			0,0	1	329	0
8	RS MESRA	64	6.366	14.345	19.283	61,4	99	1	3
KABUPATEN/KOTA		504	20.922	50.816	45.207	27,6	42	6	2

Sumber: Bidang Yankes Seksi Rujukan

Keterangan: ^a termasuk rumah sakit swasta

TABEL 9

**PERSENTASE PUSKESMAS DENGAN KETERSEDIAAN OBAT ESENSIAL MENURUT PUSKESMAS DAN KECAMATAN
KABUPATEN/KOTA KAMPAR
TAHUN 2023**

NO	KECAMATAN	PUSKESMAS	KETERSEDIAAN OBAT ESENSIAL*
1	2	3	4
1	Bangkinang Kota	Bangkinang Kota	X
2	Kampar	Air Tiris	X
3	Tambang	Tambang	X
4	XIII Koto Kampar Hulu	Batu Bersurat	X
5		Gunung Bungsu	X
6		Pualu Gadang	X
7	Kuok	Kuok	X
8	Siak Hulu	Pandau Jaya	X
9		Kubang Jaya	X
10		Pangkalan Baru	X
11	Kampar Kiri	Lipat Kain	v
12	Kampar Kiri Hilir	Sungai Pagar	v
13	Kampar Kiri Hulu	Gema	v
14		Batu Sasak	v
15	Tapung	Petapahan	v
16		Pantai Cermin	v
17		Tapung	v
18	Tapung Hilir	Kota Garo	v
19		Tanah Tinggi	v
20	Tapung Hulu	Suka Ramai	v
21		Sinama Nenek	v
22	Salo	Salo	v
23	Rumbio Jaya	Rumbio	v
24	Bangkinang	Laboi Jaya	v
25	Perhentian Raja	Pantai Raja	v
26	Kampar Timur	Kampa	v
27	Kampar Utara	Sawah	v
28	Kampar Kiri Tengah	Simalinyang	v
29	Gunung Sahilan	Gunung Sahilan	v
30		Gunung Sari	v
31	Koto Kampar Hulu	Sibiruang	v
JUMLAH PUSKESMAS YANG MEMILIKI 80% OBAT DAN VAKSIN ESENSIAL			21
JUMLAH PUSKESMAS YANG MELAPOR			31
% PUSKESMAS DENGAN KETERSEDIAAN OBAT & VAKSIN ESENSIAL			67,74%

Sumber: (sebutkan)

Keterangan: *) beri tanda "V" jika puskesmas memiliki obat dan vaksin esensial $\geq 80\%$

*) beri tanda "X" jika puskesmas memiliki obat dan vaksin esensial $< 80\%$

*) jika puskesmas tersebut tidak melapor, **mohon dikosongkan atau tidak memberi tanda "V" maupun "X"**

TABEL 10

**KETERSEDIAAN OBAT ESENSIAL
KABUPATEN/KOTA KAMPAR
TAHUN 2023**

NO	NAMA OBAT	SATUAN	KETERSEDIAAN OBAT ESENSIAL*
1	2	3	4
1	Albendazol/Pirantel Pamoat	Tablet	V
2	Alopurinol	Tablet	V
3	Amlodipin/Kaptopril	Tablet	V
4	Amoksisilin 500 mg	Tablet	V
5	Amoksisilin sirup	Botol	V
6	Antasida tablet kunyah/antasida suspensi	Tablet/Botol	V
7	Amitriptilin tablet salut 25 mg (HCl)	Tablet	V
8	Asam Askorbat (Vitamin C)	Tablet	V
9	Asiklovir	Tablet	V
10	Betametason salep	Tube	V
11	Deksametason tablet/deksametason injeksi	Tablet/Vial/Ampul	V
12	Diazepam injeksi 5 mg/ml	Ampul	V
13	Diazepam	Tablet	V
14	Dihidroartemisin+piperakuin (DHP) dan primaquin	Tablet	V
15	Difenhidramin Inj. 10 mg/ml	Ampul	X
16	Epinefrin (Adrenalin) injeksi 0,1 % (sebagai HCl)	Ampul	V
17	Fitomenadion (Vitamin K) injeksi	Ampul	V
18	Furosemid 40 mg/Hidroklorotiazid (HCT)	Tablet	V
19	Garam Oralit serbuk	Kantong	V
20	Glibenklamid/Metformin	Tablet	V
21	Hidrokortison krim/salep	Tube	V
22	Kotrimoksazol (dewasa) kombinasi tablet/Kotrimoksazol suspen	Tablet/Botol	V
23	Ketokonazol tablet 200 mg	Tablet	V
24	Klorfeniramina Maleat (CTM) tablet 4 mg	Tablet	V
25	Lidokain inj	Vial	V
26	Magnesium Sulfat injeksi	Vial	V
27	Metilergometrin Maleat injeksi 0,200 mg-1 ml	Ampul	V
28	Natrium Diklofenak	Tablet	V
29	OAT FDC Kat 1	Paket	V
30	Oksitosin injeksi	Ampul	V
31	Parasetamol sirup 120 mg / 5 ml	Botol	V
32	Parasetamol 500 mg	Tablet	V
33	Prednison 5 mg	Tablet	V
34	Retinol 100.000/200.000 IU	Kapsul	V
35	Salbutamol	Tablet	V
36	Salep Mata/Tetes Mata Antibiotik	Tube	V
37	Simvastatin	Tablet	V
38	Tablet Tambah Darah	Tablet	V
39	Vitamin B6 (Piridoksin)	Tablet	V
40	Zinc 20 mg	Tablet	V
JUMLAH ITEM OBAT INDIKATOR YANG TERSEDIA DI KABUPATEN/KOTA			39
JUMLAH ITEM OBAT INDIKATOR			40
% KABUPATEN/KOTA DENGAN KETERSEDIAAN OBAT ESENSIAL			97,50%

Sumber: UPT IFK

Keterangan: *) beri tanda "V" jika kabupaten/kota memiliki obat esensial

*) beri tanda "X" jika kabupaten/kota tidak memiliki obat esensial

TABEL 11

KETERSEDIAAN VAKSIN IDL (IMUNISASI DASAR LENGKAP)
KABUPATEN/KOTA
TAHUN

NO	NAMA VAKSIN	SATUAN	KETERSEDIAAN VAKSIN IDL*
<i>1</i>	<i>2</i>	<i>3</i>	<i>4</i>
1	Vaksin Hepatitis B	Vial	V
2	Vaksin BCG	Tablet	V
3	Vaksin DPT-HB-HIB	Vial	V
4	Vaksin Polio	Vial	V
5	Vaksin Campak/Vaksin Campak Rubella (MR)	Vial/Ampul	V
JUMLAH ITEM VAKSIN IDL YANG TERSEDIA DI KABUPATEN/KOTA			5
% KABUPATEN/KOTA DENGAN KETERSEDIAAN VAKSIN IDL			100,00%

Sumber: UPT IFK

Keterangan: *) beri tanda "V" jika kabupaten/kota memiliki vaksin IDL

*) beri tanda "X" jika kabupaten/kota tidak memiliki vaksin IDL

TABEL 12

**JUMLAH POSYANDU DAN POSBINDU PTM MENURUT KECAMATAN DAN PUSKESMAS
KABUPATEN/KOTA KAMPAR
TAHUN 2023**

NO	KECAMATAN	PUSKESMAS	POSYANDU				JUMLAH POSBINDU PTM*	
			AKTIF		TIDAK AKTIF			JUMLAH
			JUMLAH	%	JUMLAH	%		
1	2	3	4	5	6	7	12	15
1	Bangkinang Kota	Bangkinang Kota	24	100,0	0	0,0	24	8
2	Kampar	Air Tiris	40	100,0	0	0,0	40	18
3	Tambang	Tambang	61	100,0	0	0,0	61	17
4	XIII Koto Kampar Hulu	Batu Bersurat	7	100,0	0	0,0	7	4
5		0 Gunung Bungsu	6	100,0	0	0,0	6	5
6		0 Pualu Gadang	9	100,0	0	0,0	9	4
7	Kuok	Kuok	28	100,0	0	0,0	28	9
8	Siak Hulu	Pandau Jaya	26	100,0	0	0,0	26	2
9		0 Kubang Jaya	35	100,0	0	0,0	35	8
10		0 Pangkalan Baru	14	100,0	0	0,0	14	3
11	Kampar Kiri	Lipat Kain	34	100,0	0	0,0	34	19
12	Kampar Kiri Hilir	Sungai Pagar	17	100,0	0	0,0	17	8
13	Kampar Kiri Hulu	Gema	23	100,0	0	0,0	23	4
14		0 Batu Sasak	7	100,0	0	0,0	7	7
15	Tapung	Petapahan	13	100,0	0	0,0	13	8
16		0 Pantai Cermin	23	100,0	0	0,0	23	9
17		0 Tapung	24	100,0	0	0,0	24	9
18	Tapung Hilir	Kota Garo	20	100,0	0	0,0	20	7
19		0 Tanah Tinggi	21	100,0	0	0,0	21	11
20	Tapung Hulu	Suka Ramai	14	100,0	0	0,0	14	7
21		0 Sinama Nenek	17	100,0	0	0,0	17	7
22	Salo	Salo	14	100,0	0	0,0	14	6
23	Rumbio Jaya	Rumbio	17	100,0	0	0,0	17	6
24	Bangkinang	Laboi Jaya	32	100,0	0	0,0	32	10
25	Perhentian Raja	Pantai Raja	17	100,0	0	0,0	17	5
26	Kampar Timur	Kampa	20	100,0	0	0,0	20	14
27	Kampar Utara	Sawah	20	100,0	0	0,0	20	8
28	Kampar Kiri Tengah	Simalinyang	24	100,0	0	0,0	24	11
29	Gunung Sahilan	Gunung Sahilan	10	100,0	0	0,0	10	5
30		0 Gunung Sari	14	100,0	0	0,0	14	2
31	Koto Kampar Hulu	Sibiruang	13	100,0	0	0,0	13	6
JUMLAH (KAB/KOTA)			644	100,0	0	0,0	644	247
RASIO POSYANDU PER 100 BALITA							1,0	

Sumber: BIDANG KESEHATAN MASYARAKAT SEKSI PROMOSI KESEHATAN

*PTM: Penyakit Tidak Menular

TABEL 13

**JUMLAH TENAGA MEDIS DI FASILITAS KESEHATAN
KABUPATEN/KOTA KAMPAR 0
TAHUN 2023 0**

NO	UNIT KERJA	DR SPESIALIS			DOKTER			TOTAL			DOKTER GIGI			DOKTER GIGI SPESIALIS			TOTAL		
		L	P	L+P	L	P	L+P	L	P	L+P	L	P	L+P	L	P	L+P	L	P	L+P
1	Bangkinang Kota	0	0	0	1	6	7	1	6	7	0	3	3	0	0	0	0	3	3
2	Air Tiris	0	0	0	1	3	4	1	3	4	0	3	3	0	0	0	0	3	3
3	Tambang	0	0	0	1	4	5	1	4	5	1	4	5	0	0	0	1	4	5
4	Batu Bersurat	0	0	0	2	0	2	2	0	2	0	1	1	0	0	0	0	1	1
5	Gunung Bungsu	0	0	0	1	1	2	1	1	2	0	0	0	0	0	0	0	0	0
6	Pualu Gadang	0	0	0	0	2	2	0	2	2	0	1	1	0	0	0	0	1	1
7	Kuok	0	0	0	0	3	3	0	3	3	0	2	2	0	0	0	0	2	2
8	Pandau Jaya	0	0	0	1	3	4	1	3	4	0	4	4	0	0	0	0	4	4
9	Kubang Jaya	0	0	0	1	3	4	1	3	4	0	4	4	0	0	0	0	4	4
10	Pangkalan Baru	0	0	0	0	3	3	0	3	3	0	3	3	0	0	0	0	3	3
11	Lipat Kain	0	0	0	2	3	5	2	3	5	1	0	1	0	0	0	1	0	1
12	Sungai Pagar	0	0	0	0	2	2	0	2	2	0	1	1	0	0	0	0	1	1
13	Gema	0	0	0	1	1	2	1	1	2	1	0	1	0	0	0	1	0	1
14	Batu Sasak	0	0	0	1	1	2	1	1	2	1	0	1	0	0	0	1	0	1
15	Petapahan	0	0	0	1	2	3	1	2	3	0	1	1	0	0	0	0	1	1
16	Pantai Cermin	0	0	0	1	3	4	1	3	4	0	3	3	0	0	0	0	3	3
17	Tapung	0	0	0	1	2	3	1	2	3	1	1	2	0	0	0	1	1	2
18	Kota Garo	0	0	0	2	3	5	2	3	5	0	1	1	0	0	0	0	1	1
19	Tanah Tinggi	0	0	0	1	2	3	1	2	3	0	1	1	0	0	0	0	1	1
20	Suka Ramai	0	0	0	0	2	2	0	2	2	0	1	1	0	0	0	0	1	1
21	Sinama Nenek	0	0	0	1	2	3	1	2	3	0	0	0	0	0	0	0	0	0
22	Salo	0	0	0	1	4	5	1	4	5	0	2	2	0	0	0	0	2	2
23	Rumbio	0	0	0	1	1	2	1	1	2	0	1	1	0	0	0	0	1	1
24	Laboi Jaya	0	0	0	0	3	3	0	3	3	2	0	2	0	0	0	2	0	2
25	Pantai Raja	0	0	0	2	1	3	2	1	3	1	2	3	0	0	0	1	2	3
26	Kampa	0	0	0	2	3	5	2	3	5	1	2	3	0	0	0	1	2	3
27	Sawah	0	0	0	0	3	3	0	3	3	0	2	2	0	0	0	0	2	2
28	Simalinyang	0	0	0	1	1	2	1	1	2	1	0	1	0	0	0	1	0	1
29	Gunung Sahilan	0	0	0	0	2	2	0	2	2	0	0	0	0	0	0	0	0	0
30	Gunung Sari	0	0	0	1	1	2	1	1	2	0	0	0	0	0	0	0	0	0
31	Sibiruang	0	0	0	1	1	2	1	1	2	0	0	0	0	0	0	0	0	0
		0	0	0	28	71	99	28	71	99	10	43	53	0	0	0	10	43	53
1	RS Umum Bangkinang	13	18	31	9	21	30	22	39	61	0	4	4	0	2	2	0	6	6
2	RS Tandun	7	2	9	3	4	7	10	6	16	1	0	1	0	0	0	1	0	1
3	RSIA Husada Bunda	2	5	7	2	3	5	4	8	12	0	0	0	0	0	0	0	0	0
4	RSIA Bunda Anisyah	3	3	6	3	3	6	6	6	12	0	0	0	0	0	0	0	0	0
5	RSIA Norfa	2	4	6	4	4	8	6	8	14	0	0	0	0	0	0	0	0	0
6	RS Pelita	6	3	9	6	2	8	12	5	17	0	0	0	0	0	0	0	0	0
7	RS Nurlima	8	3	11	0	0	0	8	3	11	0	0	0	0	0	0	0	0	0
8	RS MESRA	10	6	16	1	7	8	11	13	24	0	0	0	0	0	0	0	0	0
											1	4	5	0	2	2	1	6	7
SARANA PELAYANAN KESEHATAN LAIN		51	44	95	28	44	72	79	88	167	1	4	5	0	2	2	1	6	7
JUMLAH (KAB/KOTA) ^a		51	44	95	56	115	171	107	159	266	11	47	58	0	2	2	11	49	60
RASIO TERHADAP 100.000 PENDUDUK				11,7			21,0			32,7		7,1			0,2				7,4

Sumber: Bidang SDM

Keterangan : - Tenaga kesehatan termasuk yang memiliki ijazah pasca sarjana dan doktor

a. Pada penghitungan jumlah dan rasio di tingkat kabupaten/kota, nakes yang bertugas di lebih dari satu tempat hanya dihitung satu kali

TABEL 14

**JUMLAH TENAGA TENAGA KEPERAWATAN DAN TENAGA KEBIDANAN DI FASILITAS KESEHATAN
KABUPATEN/KOTA KAMPAR 0
TAHUN 2023 0**

NO	UNIT KERJA	TENAGA KEPERAWATAN			TENAGA KEBIDANAN
		L	P	L+P	
1	2	3	4	5	6
1	Bangkinang Kota	4	39	43	35
2	Air Tiris	2	25	27	53
3	Tambang	8	20	28	57
4	Batu Bersurat	11	11	22	20
5	Gunung Bungsu	2	0	2	3
6	Pualu Gadang	3	14	17	25
7	Kuok	2	34	36	45
8	Pandau Jaya	1	5	6	26
9	Kubang Jaya	4	17	21	32
10	Pangkalan Baru	2	7	9	22
11	Lipat Kain	6	15	21	36
12	Sungai Pagar	4	5	9	15
13	Gema	5	12	17	46
14	Batu Sasak	4	6	10	6
15	Petapahan	3	10	13	33
16	Pantai Cermin	7	5	12	28
17	Tapung	6	5	11	25
18	Kota Garo	2	9	11	22
19	Tanah Tinggi	7	4	11	22
20	Suka Ramai	4	9	13	24
21	Sinama Nenek	4	3	7	20
22	Salo	0	32	32	32
23	Rumbio	8	17	25	27
24	Laboi Jaya	4	18	22	27
25	Pantai Raja	5	6	11	13
26	Kampa	1	12	13	39
27	Sawah	4	14	18	21
28	Simalinyang	5	7	12	25
29	Gunung Sahilan	1	0	1	17
30	Gunung Sari	2	5	7	10
31	Sibiruang	9	16	25	23
1	RS Umum Bangkinang	82	159	241	69
2	RS Tandun	18	20	38	2
3	RSIA Husada Bunda	2	10	12	13
4	RSIA Bunda Anisyah	4	3	7	11
5	RSIA Norfa	2	14	16	15
6	RS Pelita	3	4	7	6
7	RS Nurlima	1	5	6	3
8	RS MESRA	8	16	24	11
				0	
SARANA PELAYANAN KESEHATAN LAIN				0	
JUMLAH (KAB/KOTA)		250	613	863	959
RASIO TERHADAP 100.000 PENDUDUK				106,1	117,9

Sumber: Bidang SDM

Keterangan : - Tenaga kesehatan termasuk yang memiliki ijazah pasca sarjana dan doktor

a. Pada penghitungan jumlah dan rasio di tingkat kabupaten/kota, nakes yang bertugas di lebih dari satu tempat hanya dihitung satu kali

TABEL 15

**JUMLAH TENAGA KESEHATAN MASYARAKAT, KESEHATAN LINGKUNGAN, DAN GIZI DI FASILITAS KESEHATAN
KABUPATEN/KOTA KAMPAR 0
TAHUN 2023 0**

NO	UNIT KERJA	TENAGA KESEHATAN MASYARAKAT			TENAGA KESEHATAN LINGKUNGAN			TENAGA GIZI		
		L	P	L+P	L	P	L+P	L	P	L+P
1	2	3	4	5	6	7	8	9	10	11
1	Bangkinang Kota	0	3	3	0	3	3	0	2	2
2	Air Tiris	0	1	1	0	0	0	0	1	1
3	Tambang	0	2	2	1	0	1	0	1	1
4	Batu Bersurat	2	1	3	0	1	1	0	1	1
5	Gunung Bungsu	0	5	5	0	0	0	0	1	1
6	Pualu Gadang	4	1	5	0	1	1	0	1	1
7	Kuok	0	3	3	0	1	1	0	1	1
8	Pandau Jaya	0	1	1	1	0	1	0	1	1
9	Kubang Jaya	0	1	1	0	2	2	0	1	1
10	Pangkalan Baru	0	1	1	0	2	2	0	0	0
11	Lipat Kain	1	3	4	0	0	0	0	1	1
12	Sungai Pagar	0	0	0	1	0	1	0	2	2
13	Gema	0	1	1	0	1	1	0	1	1
14	Batu Sasak	3	0	3	0	1	1	0	1	1
15	Petapahan	1	0	1	0	1	1	0	0	0
16	Pantai Cermin	0	3	3	0	1	1	0	0	0
17	Tapung	0	1	1	0	0	0	0	2	2
18	Kota Garo	1	1	2	0	0	0	0	0	0
19	Tanah Tinggi	0	0	0	0	1	1	0	1	1
20	Suka Ramai	0	0	0	1	0	1	0	2	2
21	Sinama Nenek	0	1	1	0	1	1	0	1	1
22	Salo	0	2	2	0	1	1	1	3	4
23	Rumbio	0	3	3	0	0	0	0	1	1
24	Laboi Jaya	1	3	4	0	0	0	0	1	1
25	Pantai Raja	2	2	4	0	2	2	0	0	0
26	Kampa	0	3	3	0	0	0	0	2	2
27	Sawah	0	2	2	1	1	2	0	1	1
28	Simalinyang	0	1	1	1	0	1	0	2	2
29	Gunung Sahilan	1	1	2	1	0	1	0	1	1
30	Gunung Sari	1	0	1	0	1	1	0	1	1
31	Sibiruang	1	6	7	0	1	1	0	1	1
1	RS Umum Bangkinang	6	20	26	1	1	2	0	16	16
2	RS Tandun	0	0	0	0	0	0	0	1	1
3	RSIA Husada Bunda	0	1	1	0	1	1	1	1	2
4	RSIA Bunda Anisyah	1	0	1	0	0	0	0	1	1
5	RSIA Norfa	0	2	2	0	0	0	0	1	1
6	RS Pelita	0	0	0	0	0	0	0	1	1
7	RS Nurlima	0	0	0	0	0	0	0	0	0
8	RS MESRA	1	0	1	0	0	0	0	1	1
SARANA PELAYANAN KESEHATAN LAIN				0			0			0
JUMLAH (KAB/KOTA)		26	75	101	8	24	32	2	56	58
RASIO TERHADAP 100.000 PENDUDUK				12,4			3,9			7,1

Sumber: Bidang SDMK

Keterangan : - Tenaga kesehatan termasuk yang memiliki ijazah pasca sarjana dan doktor

a. Pada penghitungan jumlah dan rasio di tingkat kabupaten/kota, nakes yang bertugas di lebih dari satu tempat hanya dihitung satu kali

TABEL 16

**JUMLAH TENAGA TEKNIK BIOMEDIKA, KETERAPIAN FISIK, DAN KETEKNISIAN MEDIK DI FASILITAS KESEHATAN
KABUPATEN/KOTA KAMPAR 0
TAHUN 2023 0**

NO	UNIT KERJA	AHLI TEKNOLOGI LABORATORIUM MEDIK			TENAGA TEKNIK BIOMEDIKA LAINNYA			KETERAPIAN FISIK			KETEKNISIAN MEDIK				
		L	P	L + P	L	P	L + P	L	P	L + P	L	P	L + P		
1	2	3	4	5	6	7	8	9	10	11	12	13	14		
1	Bangkinang Kota	1	1	2	0	0	0	0	0	0	0	2	2		
2	Air Tiris	0	1	1	0	0	0	0	0	0	0	2	2		
3	Tambang	0	1	1	0	0	0	0	0	0	0	1	1		
4	Batu Bersurat	0	3	3	0	0	0	0	0	0	1	2	3		
5	Gunung Bungsu	0	0	0	0	0	0	0	0	0	0	0	0		
6	Pualu Gadang	0	1	1	0	0	0	0	0	0	0	0	0		
7	Kuok	0	0	0	0	0	0	0	0	0	0	3	3		
8	Pandau Jaya	0	1	1	0	0	0	0	0	0	0	1	1		
9	Kubang Jaya	0	1	1	0	0	0	0	0	0	0	2	2		
10	Pangkalan Baru	0	2	2	0	0	0	0	0	0	0	1	1		
11	Lipat Kain	0	4	4	0	0	0	0	0	0	0	2	2		
12	Sungai Pagar	0	1	1	0	0	0	0	0	0	2	0	2		
13	Gema	0	2	2	0	0	0	0	0	0	0	0	0		
14	Batu Sasak	0	1	1	0	1	1	0	0	0	0	1	1		
15	Petapahan	0	1	1	0	0	0	0	0	0	0	0	0		
16	Pantai Cermin	0	0	0	0	0	0	0	0	0	0	0	0		
17	Tapung	0	2	2	0	0	0	0	0	0	0	1	1		
18	Kota Garo	0	2	2	0	1	1	0	0	0	0	2	2		
19	Tanah Tinggi	0	0	0	0	0	0	0	0	0	0	0	0		
20	Suka Ramai	0	2	2	0	0	0	0	0	0	0	0	0		
21	Sinama Nenek	0	1	1	0	0	0	0	0	0	0	0	0		
22	Salo	0	0	0	0	0	0	0	0	0	0	3	3		
23	Rumbio	0	3	3	0	0	0	0	0	0	0	3	3		
24	Laboi Jaya	0	1	1	0	0	0	0	0	0	0	1	1		
25	Pantai Raja	0	1	1	0	0	0	0	0	0	1	1	2		
26	Kampa	0	4	4	0	0	0	0	0	0	0	4	4		
27	Sawah	0	3	3	0	1	1	0	0	0	0	3	3		
28	Simalinyang	0	2	2	0	0	0	0	0	0	1	2	3		
29	Gunung Sahilan	0	0	0	0	0	0	0	0	0	0	0	0		
30	Gunung Sari	0	3	3	0	0	0	0	0	0	0	0	0		
31	Sibiruang	0	2	2	0	0	0	0	0	0	0	2	2		
1	RS Umum Bangkinang	3	20	23	1	7	8	1	5	6	6	12	18		
2	RS Tandun	1	3	4	0	1	1	0	0	0	0	3	3		
3	RSIA Husada Bunda	0	4	4	0	0	0	0	0	0	2	3	5		
4	RSIA Bunda Anisyah	0	0	0	0	0	0	0	0	0	0	2	2		
5	RSIA Norfa	1	0	1	0	0	0	0	0	0	1	3	4		
6	RS Pelita	1	2	3	0	1	1	0	0	0	1	0	1		
7	RS Nurlima	0	1	1	1	0	1	0	0	0	0	2	2		
8	RS MESRA	0	2	2	0	0	0	0	0	0	0	0	0		
SARANA PELAYANAN KESEHATAN LAIN				0			0			0			0		
JUMLAH (KAB/KOTA)				7	78	85	2	12	14	1	5	6	15	64	79
RASIO TERHADAP 100.000 PENDUDUK						10,5			1,7			0,7			9,7

Sumber: Bidang SDMK

Keterangan : - Tenaga kesehatan termasuk yang memiliki ijazah pasca sarjana dan doktor

a. Pada penghitungan jumlah dan rasio di tingkat kabupaten/kota, nakes yang bertugas di lebih dari satu tempat hanya dihitung satu kali

TABEL 17

**JUMLAH TENAGA KEFARMASIAN DI FASILITAS KESEHATAN
KABUPATEN/KOTA KAMPAR 0
TAHUN 2023 0**

NO	UNIT KERJA	TENAGA KEFARMASIAN								
		TENAGA TEKNIS KEFARMASIAN			APOTEKER			TOTAL		
		L	P	L + P	L	P	L + P	L	P	L + P
1	2	3	4	5	6	7	8	9	10	11
1	Bangkinang Kota	0	1	1	0	1	1	0	2	2
2	Air Tiris	0	2	2	0	1	1	0	3	3
3	Tambang	0	1	1	0	1	1	0	2	2
4	Batu Bersurat	0	0	0	0	1	1	0	1	1
5	Gunung Bungsu	0	0	0	0	0	0	0	0	0
6	Pualu Gadang	0	1	1	0	0	0	0	1	1
7	Kuok	0	3	3	0	1	1	0	4	4
8	Pandau Jaya	0	2	2	0	0	0	0	2	2
9	Kubang Jaya	0	2	2	0	0	0	0	2	2
10	Pangkalan Baru	1	2	3	0	0	0	1	2	3
11	Lipat Kain	0	0	0	1	0	1	1	0	1
12	Sungai Pagar	0	0	0	0	0	0	0	0	0
13	Gema	0	1	1	0	0	0	0	1	1
14	Batu Sasak	0	0	0	0	0	0	0	0	0
15	Petapahan	0	0	0	0	0	0	0	0	0
16	Pantai Cermin	0	1	1	0	0	0	0	1	1
17	Tapung	0	0	0	0	0	0	0	0	0
18	Kota Garo	0	2	2	0	1	1	0	3	3
19	Tanah Tinggi	0	1	1	0	0	0	0	1	1
20	Suka Ramai	0	1	1	0	0	0	0	1	1
21	Sinama Nenek	0	1	1	0	0	0	0	1	1
22	Salo	0	1	1	0	0	0	0	1	1
23	Rumbio	0	3	3	0	1	1	0	4	4
24	Laboi Jaya	0	2	2	0	3	3	0	5	5
25	Pantai Raja	0	1	1	0	0	0	0	1	1
26	Kampa	0	1	1	0	1	1	0	2	2
27	Sawah	0	3	3	0	1	1	0	4	4
28	Simalinyang	0	1	1	0	0	0	0	1	1
29	Gunung Sahilan	0	0	0	0	0	0	0	0	0
30	Gunung Sari	0	0	0	0	1	1	0	1	1
31	Sibiruang	0	1	1	0	1	1	0	2	2
1	RS Umum Bangkinang	3	16	19	0	10	10	3	26	29
2	RS Tandun	1	0	1	0	2	2	1	2	3
3	RSIA Husada Bunda	0	2	2	1	1	2	1	3	4
4	RSIA Bunda Anisyah	0	1	1	0	1	1	0	2	2
5	RSIA Norfa	2	0	2	0	1	1	2	1	3
6	RS Pelita	0	3	3	0	2	2	0	5	5
7	RS Nurlima	0	0	0	0	0	0	0	0	0
8	RS MESRA	1	5	6	0	3	3	1	8	9
SARANA PELAYANAN KESEHATAN LAIN				0			0	0	0	0
JUMLAH (KAB/KOTA)		8	61	69	2	34	36	10	95	105
RASIO TERHADAP 100.000 PENDUDUK				8,5			4,4			12,9

Sumber: Bidang SDMK

Keterangan : - Tenaga kesehatan termasuk yang memiliki ijazah pasca sarjana dan doktor

a. Pada penghitungan jumlah dan rasio di tingkat kabupaten/kota, nakes yang bertugas di lebih dari satu tempat hanya dihitung satu kali

TABEL 18

**JUMLAH TENAGA PENUNJANG/PENDUKUNG KESEHATAN DI FASILITAS KESEHATAN
KABUPATEN/KOTA KAMPAR 0
TAHUN 2023 0**

NO	UNIT KERJA	TENAGA PENUNJANG/PENDUKUNG KESEHATAN									TOTAL				
		PEJABAT STRUKTURAL			TENAGA PENDIDIK			TENAGA DUKUNGAN MANAJEMEN							
		L	P	L+P	L	P	L+P	L	P	L+P	L	P	L+P		
1	2	3	4	5	6	7	8	9	10	11	12	13	14		
1	Bangkinang Kota	0	0	0			0	4	6	10	4	6	10		
2	Air Tiris	0	0	0			0	8	14	22	8	14	22		
3	Tambang	0	0	0			0	3	2	5	3	2	5		
4	Batu Bersurat	0	0	0			0	6	1	7	6	1	7		
5	Gunung Bungsu	0	0	0			0	3	1	4	3	1	4		
6	Pualu Gadang	0	0	0			0	7	0	7	7	0	7		
7	Kuok	0	0	0			0	4	4	8	4	4	8		
8	Pandau Jaya	0	0	0			0	3	3	6	3	3	6		
9	Kubang Jaya	0	0	0			0	3	5	8	3	5	8		
10	Pangkalan Baru	0	0	0			0	5	0	5	5	0	5		
11	Lipat Kain	0	0	0			0	5	0	5	5	0	5		
12	Sungai Pagar	1	1	2			0	5	2	7	6	3	9		
13	Gema	0	0	0			0	4	3	7	4	3	7		
14	Batu Sasak	0	0	0			0	4	0	4	4	0	4		
15	Petapahan	0	0	0			0	4	0	4	4	0	4		
16	Pantai Cermin	0	1	1			0	3	0	3	3	1	4		
17	Tapung	0	1	1			0	2	3	5	2	4	6		
18	Kota Garo	0	0	0			0	3	3	6	3	3	6		
19	Tanah Tinggi	0	0	0			0	0	1	1	0	1	1		
20	Suka Ramai	1	0	1			0	4	1	5	5	1	6		
21	Sinama Nenek	0	0	0			0	1	1	2	1	1	2		
22	Salo	0	0	0			0	3	1	4	3	1	4		
23	Rumbio	0	0	0			0	3	8	11	3	8	11		
24	Laboi Jaya	0	0	0			0	3	3	6	3	3	6		
25	Pantai Raja	0	0	0			0	3	0	3	3	0	3		
26	Kampa	0	0	0			0	8	6	14	8	6	14		
27	Sawah	0	0	0			0	5	2	7	5	2	7		
28	Simalinyang	0	0	0			0	1	1	2	1	1	2		
29	Gunung Sahilan	0	1	1			0	1	1	2	1	2	3		
30	Gunung Sari	0	0	0			0	0	0	0	0	0	0		
31	Sibiruang	0	0	0			0	3	2	5	3	2	5		
1	RS Umum Bangkinang	5	3	8			0	168	104	272	173	107	280		
2	RS Tandun	0	0	0			0	0	0	0	0	0	0		
3	RSIA Husada Bunda	0	0	0			0	3	1	4	5	9	14		
4	RSIA Bunda Anisyah	0	0	0			0	1	3	4	7	11	18		
5	RSIA Norfa	0	0	0			0	19	11	30	41	71	112		
6	RS Pelita	0	0	0			0	4	6	10	16	26	42		
7	RS Nurlima	0	0	0			0	6	4	10	6	16	22		
8	RS MESRA	1	0	1			0	15	23	38	16	23	39		
SARANA PELAYANAN KESEHATAN LAIN				0			0			0	0	0	0		
INSTITUSI DIKNAKES/DIKLAT				0			0			0	0	0	0		
DINAS KESEHATAN KAB/KOTA				8	7	15	0	0	0	327	226	553	335	233	568
JUMLAH (KAB/KOTA)				8	7	15	0	0	0	327	226	553	335	233	568

Sumber: Bidang SDMK

Keterangan : - Pada penghitungan jumlah di tingkat kabupaten/kota, tenaga yang bertugas di lebih dari satu tempat hanya dihitung satu kali

TABEL 19

**CAKUPAN JAMINAN KESEHATAN PENDUDUK MENURUT JENIS KEPESERTAAN
KABUPATEN/KOTA KAMPAR 0
TAHUN 2023 0**

NO	JENIS KEPESERTAAN	PESERTA JAMINAN KESEHATAN	
		JUMLAH	%
1	2	3	4
PENERIMA BANTUAN IURAN (PBI)			
1	PBI APBN	296.711	36%
2	PBI APBD	113.859	14%
SUB JUMLAH PBI		410.570	50%
NON PBI			
1	Pekerja Penerima Upah (PPU)	169.320	21%
2	Pekerja Bukan Penerima Upah (PBPU)/mandiri	69.077	8%
3	Bukan Pekerja (BP)	14.297	2%
SUB JUMLAH NON PBI		252.694	31%
JUMLAH (KAB/KOTA)		663.264	82%

Sumber: Bidang Yankes Seksi Pembiayaan

TABEL 20

**ALOKASI ANGGARAN KESEHATAN
KABUPATEN/KOTA KAMPAR 0
TAHUN 2023 0**

NO	SUMBER BIAYA	ALOKASI ANGGARAN KESEHATAN	
		Rupiah	%
1	2	3	4
	ANGGARAN KESEHATAN BERSUMBER:		
1	APBD KAB/KOTA	Rp254.701.467.801,00	99,83
	a. Belanja Langsung	Rp209.145.021.801,00	
	b. Belanja Tidak Langsung	Rp0,00	
	c. Dana Alokasi Khusus (DAK)	Rp45.556.446.000,00	
	- DAK fisik	Rp231.160.000,00	
	1. Reguler		
	2. Penugasan	Rp231.160.000,00	
	3. Afirmasi		
	- DAK non fisik	Rp45.325.286.000,00	
	1. BOK	Rp45.325.286.000,00	
	2. Akreditasi		
	3. Jampersal		
2	APBD PROVINSI	Rp0,00	0,00
	a. Belanja Langsung		
	b. Belanja Tidak Langsung	Rp0,00	
	c. Dana Alokasi Khusus (DAK) : BOK	Rp0,00	
3	APBN :	Rp425.516.000,00	0,17
	a. Dana Dekonsentrasi		
	b. Lain-lain (sebutkan), misal BPOM	Rp425.516.000,00	
4	PINJAMAN/HIBAH LUAR NEGERI (PHLN) (sebutkan <i>project</i> dan sumber dananya)		0,00
5	SUMBER PEMERINTAH LAIN*		0,00
TOTAL ANGGARAN KESEHATAN		Rp255.126.983.801,00	
TOTAL APBD KAB/KOTA		Rp2.654.328.839.574,00	
% APBD KESEHATAN THD APBD KAB/KOTA			9,6
ANGGARAN KESEHATAN PERKAPITA		Rp313.735,58	

TABEL 21

**JUMLAH KELAHIRAN MENURUT JENIS KELAMIN, KECAMATAN, DAN PUSKESMAS
KABUPATEN/KOTA KAMPAR 0
TAHUN 2023 0**

NO	KECAMATAN	NAMA PUSKESMAS	JUMLAH KELAHIRAN								
			LAKI-LAKI			PEREMPUAN			LAKI-LAKI + PEREMPUAN		
			HIDUP	MATI	HIDUP + MATI	HIDUP	MATI	HIDUP + MATI	HIDUP	MATI	HIDUP + MATI
1	2	3	4	5	6	7	8	9	10	11	12
1	Bangkinang Kota	Bangkinang Kota	313	0	313	333	1	334	646	1	647
2	Kampar	Air Tiris	502	0	502	492	0	492	994	0	994
3	Tambang	Tambang	948	1	949	896	0	896	1.844	1	1.845
4	XIII Koto Kampar Hulu	Batu Bersurat	80	0	80	76	0	76	156	0	156
5		0 Gunung Bungsu	67	0	67	53	0	53	120	0	120
6		0 Pualu Gadang	65	0	65	67	0	67	132	0	132
7	Kuok	Kuok	259	0	259	212	0	212	471	0	471
8	Siak Hulu	Pandau Jaya	450	0	450	448	0	448	898	0	898
9		0 Kubang Jaya	478	4	482	449	1	450	927	5	932
10		0 Pangkalan Baru	150	0	150	153	0	153	303	0	303
11	Kampar Kiri	Lipat Kain	325	2	327	293	1	294	618	3	621
12	Kampar Kiri Hilir	Sungai Pagar	138	0	138	116	0	116	254	0	254
13	Kampar Kiri Hulu	Gema	70	0	70	62	0	62	132	0	132
14		0 Batu Sasak	28	0	28	15	0	15	43	0	43
15	Tapung	Petapahan	241	0	241	242	0	242	483	0	483
16		0 Pantai Cermin	425	0	425	446	2	448	871	2	873
17		0 Tapung	382	1	383	490	0	490	872	1	873
18	Tapung Hilir	Kota Garo	260	0	260	240	0	240	500	0	500
19		0 Tanah Tinggi	265	0	265	250	0	250	515	0	515
20	Tapung Hulu	Suka Ramai	468	0	468	321	0	321	789	0	789
21		0 Sinama Nenek	299	1	300	333	0	333	632	1	633
22	Salo	Salo	244	0	244	234	0	234	478	0	478
23	Rumbio Jaya	Rumbio	160	0	160	180	0	180	340	0	340
24	Bangkinang	Laboi Jaya	354	0	354	358	1	359	712	1	713
25	Perhentian Raja	Pantai Raja	134	0	134	150	0	150	284	0	284
26	Kampar Timur	Kampa	256	0	256	258	0	258	514	0	514
27	Kampar Utara	Sawah	177	0	177	172	0	172	349	0	349
28	Kampar Kiri Tengah	Simalinyang	209	0	209	213	0	213	422	0	422
29	Gunung Sahilan	Gunung Sahilan	98	0	98	92	0	92	190	0	190
30		0 Gunung Sari	77	0	77	72	0	72	149	0	149
31	Koto Kampar Hulu	Sibiruang	159	0	159	124	0	124	283	0	283
JUMLAH (KAB/KOTA)			8.081	9	8.090	7.840	6	7.846	15.921	15	15.936
ANGKA LAHIR MATI PER 1.000 KELAHIRAN (DILAPORKAN)				1,1			0,8			0,9	

Sumber: BIDANG KESEHATAN MASYARAKAT SEKSI KESGA

Keterangan : Angka Lahir Mati (dilaporkan) tersebut di atas belum tentu menggambarkan Angka Lahir Mati yang sebenarnya di populasi

TABEL 22

**JUMLAH KEMATIAN IBU MENURUT KECAMATAN DAN PUSKESMAS
KABUPATEN/KOTA KAMPAR 0
TAHUN 2023 0**

NO	KECAMATAN	PUSKESMAS	JUMLAH LAHIR HIDUP	KEMATIAN IBU			
				JUMLAH KEMATIAN IBU HAMIL	JUMLAH KEMATIAN IBU BERSALIN	JUMLAH KEMATIAN IBU NIFAS	JUMLAH KEMATIAN IBU
1	2	3	4	5	6	7	8
1	Bangkinang Kota	Bangkinang Kota	646	1			1
2	Kampar	Air Tiris	994				0
3	Tambang	Tambang	1.844				0
4	XIII Koto Kampar Hulu	Batu Bersurat	156				0
5		0 Gunung Bungsu	120				0
6		0 Pualu Gadang	132				0
7	Kuok	Kuok	471			1	1
8	Siak Hulu	Pandau Jaya	898			1	1
9		0 Kubang Jaya	927			2	2
10		0 Pangkalan Baru	303				0
11	Kampar Kiri	Lipat Kain	618				0
12	Kampar Kiri Hilir	Sungai Pagar	254				0
13	Kampar Kiri Hulu	Gema	132				0
14		0 Batu Sasak	43				0
15	Tapung	Petapahan	483				0
16		0 Pantai Cermin	871				0
17		0 Tapung	872			1	1
18	Tapung Hilir	Kota Garo	500			1	1
19		0 Tanah Tinggi	515				0
20	Tapung Hulu	Suka Ramai	789				0
21		0 Sinama Nenek	632				0
22	Salo	Salo	478	1		1	2
23	Rumbio Jaya	Rumbio	340			1	1
24	Bangkinang	Laboi Jaya	712				0
25	Perhentian Raja	Pantai Raja	284				0
26	Kampar Timur	Kampa	514			1	1
27	Kampar Utara	Sawah	349				0
28	Kampar Kiri Tengah	Simalinyang	422				0
29	Gunung Sahilan	Gunung Sahilan	190				0
30		0 Gunung Sari	149				0
31	Koto Kampar Hulu	Sibiruang	283				0
JUMLAH (KAB/KOTA)			15.921	2	0	9	11
ANGKA KEMATIAN IBU (DILAPORKAN)							69,09

Sumber: BIDANG KESEHATAN MASYARAKAT SEKSI KESGA

Keterangan:

- Jumlah kematian ibu = jumlah kematian ibu hamil + jumlah kematian ibu bersalin + jumlah kematian ibu nifas
- Angka Kematian Ibu (dilaporkan) tersebut di atas belum bisa menggambarkan AKI yang sebenarnya di populasi

TABEL 23

**JUMLAH KEMATIAN IBU MENURUT PENYEBAB, KECAMATAN, DAN PUSKESMAS
KABUPATEN/KOTA KAMPAR 0
TAHUN 2023 0**

NO	KECAMATAN	PUSKESMAS	PENYEBAB KEMATIAN IBU									JUMLAH KEMATIAN IBU
			PERDARAHAN	GANGGUAN HIPERTENSI	INFEKSI	KELAINAN JANTUNG DAN PEMBULUH DARAH*	GANGGUAN AUTOIMUN**	GANGGUAN CEREBROVASKULAR***	COVID-19	KOMPLIKASI PASCA KEGUGURAN (ABORTUS)	LAIN-LAIN	
1	2	3	4	5	6	7	8	9	10	11	12	13
1	Bangkinang Kota	Bangkinang Kota									1	1
2	Kampar	Air Tiris										0
3	Tambang	Tambang										0
4	XIII Koto Kampar Hulu	Batu Bersurat										0
5		Gunung Bungsu										0
6		Pualu Gadang										0
7	Kuok	Kuok			1							1
8	Siak Hulu	Pandau Jaya									1	1
9		Kubang Jaya		1	1							2
10		Pangkalan Baru										0
11	Kampar Kiri	Lipat Kain										0
12	Kampar Kiri Hilir	Sungai Pagar										0
13	Kampar Kiri Hulu	Gema										0
14		Batu Sasak										0
15	Tapung	Petapahan										0
16		Pantai Cermin										0
17		Tapung		1								1
18	Tapung Hilir	Kota Garo		1								1
19		Tanah Tinggi										0
20	Tapung Hulu	Suka Ramai										0
21		Sinama Nenek										0
22	Salo	Salo		1							1	2
23	Rumbio Jaya	Rumbio									1	1
24	Bangkinang	Laboi Jaya										0
25	Perhentian Raja	Pantai Raja										0
26	Kampar Timur	Kampa									1	1
27	Kampar Utara	Sawah										0
28	Kampar Kiri Tengah	Simalinyang										0
29	Gunung Sahilan	Gunung Sahilan										0
30		Gunung Sari										0
31	Koto Kampar Hulu	Sibiruang										0
JUMLAH (KAB/KOTA)			4	2	0	0	0	0	0	0	5	11

Sumber: BIDANG KESEHATAN MASYARAKAT SEKSI KESGA

* penyakit jantung kongenital, PPCM (Peripartum cardiomyopathy), aneurisma aorta, dll

** SLE (Systemic lupus erthematosus), dll

*** stroke, aneurisma otak, dll

TABEL 24

**CAKUPAN PELAYANAN KESEHATAN PADA IBU HAMIL, IBU BERSALIN, DAN IBU NIFAS MENURUT KECAMATAN DAN PUSKESMAS
KABUPATEN/KOTA KAMPAR 0
TAHUN 2023 0**

NO	KECAMATAN	PUSKESMAS	IBU HAMIL							IBU BERSALIN/NIFAS									
			JUMLAH	K1		K4		K6		JUMLAH	PERSALINAN DI FASYANKES		KF1		KF LENGKAP		IBU NIFAS MENDAPAT VIT A		
				JUMLAH	%	JUMLAH	%	JUMLAH	%		JUMLAH	%	JUMLAH	%	JUMLAH	%	JUMLAH	%	JUMLAH
1	2	3	4	5	6	7	8	9	10	11	12	13	14	15	16	17	18	19	
1	Bangkinang Kota	Bangkinang Kota	765	713	93,2	664	86,8	322,0	42,1	731	643	88,0	643	88,0	640	87,6	643	88,0	
2	Kampar	Air Tiris	1.190	1.110	93,3	1.007	84,6	946,0	79,5	1.136	991	87,2	991	87,2	978	86,1	991	87,2	
3	Tambang	Tambang	2.219	2.029	91,4	1.879	84,7	1577,0	71,1	2.119	1.848	87,2	1.848	87,2	1.710	80,7	1.848	87,2	
4	XIII Koto Kampar Hulu	Batu Bersurat	196	185	94,4	186	94,9	183,0	93,4	187	141	75,4	153	81,8	145	77,5	153	81,8	
5		Gunung Bungsu	173	157	90,8	150	86,7	112,0	64,7	165	117	70,9	117	70,9	111	67,3	117	70,9	
6		Pualu Gadang	180	161	89,4	152	84,4	106,0	58,9	171	118	69,0	129	75,4	129	75,4	129	75,4	
7	Kuok	Kuok	587	547	93,2	534	91,0	385,0	65,6	561	465	82,9	468	83,4	413	73,6	468	83,4	
8	Siak Hulu	Pandau Jaya	1.104	1.035	93,8	1.026	92,9	900,0	81,5	1.053	894	84,9	894	84,9	895	85,0	894	84,9	
9		Kubang Jaya	1.054	976	92,6	897	85,1	808,0	76,7	1.006	922	91,7	924	91,8	909	90,4	924	91,8	
10		Pangkalan Baru	434	383	88,2	336	77,4	301,0	69,4	414	301	72,7	301	72,7	303	73,2	301	72,7	
11	Kampar Kiri	Lipat Kain	760	694	91,3	687	90,4	648,0	85,3	726	554	76,3	615	84,7	592	81,5	615	84,7	
12	Kampar Kiri Hilir	Sungai Pagar	329	306	93,0	283	86,0	268,0	81,5	314	238	75,8	251	79,9	232	73,9	251	79,9	
13	Kampar Kiri Hulu	Gema	187	166	88,8	150	80,2	75,0	40,1	178	109	61,2	130	73,0	112	62,9	130	73,0	
14		Batu Sasak	81	73	90,1	69	85,2	25,0	30,9	77	40	51,9	42	54,5	53	68,8	42	54,5	
15	Tapung	Petapahan	502	497	99,0	496	98,8	492,0	98,0	479	479	100,0	479	100,0	479	100,0	479	100,0	
16		Pantai Cermin	965	881	91,3	862	89,3	668,0	69,2	921	882	95,8	882	95,8	884	96,0	882	95,8	
17		Tapung	824	824	100,0	784	95,1	548,0	66,5	787	787	100,0	787	100,0	754	95,8	787	100,0	
18	Tapung Hilir	Kota Garo	647	574	88,7	545	84,2	507,0	78,4	617	496	80,4	496	80,4	474	76,8	496	80,4	
19		Tanah Tinggi	610	548	89,8	497	81,5	468,0	76,7	582	511	87,8	511	87,8	458	78,7	511	87,8	
20	Tapung Hulu	Suka Ramai	997	846	84,9	807	80,9	797,0	79,9	951	785	82,5	785	82,5	787	82,8	785	82,5	
21		Sinama Nenek	799	643	80,5	586	73,3	386,0	48,3	763	629	82,4	629	82,4	473	62,0	629	82,4	
22	Salo	Salo	615	579	94,1	544	88,5	526,0	85,5	587	480	81,8	480	81,8	481	81,9	480	81,8	
23	Rumbio Jaya	Rumbio	438	422	96,3	372	84,9	266,0	60,7	418	337	80,6	337	80,6	336	80,4	337	80,6	
24	Bangkinang	Laboi Jaya	791	791	100,0	763	96,5	758,0	95,8	755	709	93,9	709	93,9	711	94,2	709	93,9	
25	Perhentian Raja	Pantai Raja	420	389	92,6	361	86,0	305,0	72,6	401	291	72,6	291	72,6	281	70,1	291	72,6	
26	Kampar Timur	Kampa	552	552	100,0	529	95,8	522,0	94,6	527	513	97,3	513	97,3	506	96,0	513	97,3	
27	Kampar Utara	Sawah	402	384	95,5	367	91,3	351,0	87,3	384	342	89,1	344	89,6	335	87,2	344	89,6	
28	Kampar Kiri Tengah	Simalinyang	630	562	89,2	498	79,0	407,0	64,6	602	428	71,1	428	71,1	420	69,8	428	71,1	
29	Gunung Sahilan	Gunung Sahilan	221	207	93,7	202	91,4	189,0	85,5	211	187	88,6	186	88,2	189	89,6	186	88,2	
30		Gunung Sari	289	254	87,9	225	77,9	93,0	32,2	276	231	83,7	230	83,3	152	55,1	230	83,3	
31	Koto Kampar Hulu	Sibiruang	449	390	86,9	338	75,3	226,0	50,3	429	315	73,4	314	73,2	241	56,2	314	73,2	
JUMLAH (KAB/KOTA)			19.410	17.878	92,1	16.796	86,5	14.165	73,0	18.528	15.783	85,2	15.907	85,9	15.183	81,9	15.907	85,9	

Sumber: BIDANG KESEHATAN MASYARAKAT SEKSI KESGA

TABEL 25

**CAKUPAN IMUNISASI Td PADA IBU HAMIL MENURUT KECAMATAN DAN PUSKESMAS
KABUPATEN/KOTA KAMPAR 0
TAHUN 2023 0**

NO	KECAMATAN	PUSKESMAS	JUMLAH IBU HAMIL	IMUNISASI Td PADA IBU HAMIL											
				Td1		Td2		Td3		Td4		Td5		Td2+	
				JUMLAH	%	JUMLAH	%	JUMLAH	%	JUMLAH	%	JUMLAH	%	JUMLAH	%
1	2	3	4	5	6	7	8	9	10	11	12	13	14	15	16
1	Bangkinang Kota	Bangkinang Kota	765	0	0,0	0	0,0	0	0,0	74	9,7	88	11,5	162	21,2
2	Kampar	Air Tiris	1.190	0	0,0	24	2,0	264	22,2	273	22,9	268	22,5	829	69,7
3	Tambang	Tambang	2.219	0	0,0	51	2,3	500	22,5	568	25,6	281	12,7	1.400	63,1
4	XIII Koto Kampar Hulu	Batu Bersurat	196	0	0,0	0	0,0	0	0,0	0	0,0	114	58,2	114	58,2
5	0	Gunung Bungsu	173	2	1,2	28	16,2	16	9,2	8	4,6	4	2,3	56	32,4
6	0	Pualu Gadang	180	0	0,0	0	0,0	12	6,7	35	19,4	34	18,9	81	45,0
7	Kuok	Kuok	587	2	0,3	25	4,3	127	21,6	159	27,1	194	33,0	505	86,0
8	Siak Hulu	Pandau Jaya	1.104	0	0,0	0	0,0	37	3,4	183	16,6	118	10,7	338	30,6
9	0	Kubang Jaya	1.054	0	0,0	79	7,5	334	31,7	286	27,1	216	20,5	915	86,8
10	0	Pangkalan Baru	434	0	0,0	0	0,0	113	26,0	122	28,1	110	25,3	345	79,5
11	Kampar Kiri	Lipat Kain	760	0	0,0	18	2,4	26	3,4	20	2,6	31	4,1	95	12,5
12	Kampar Kiri Hilir	Sungai Pagar	329	31	9,4	45	13,7	41	12,5	13	4,0	30	9,1	129	39,2
13	Kampar Kiri Hulu	Gema	187	14	7,5	16	8,6	10	5,3	5	2,7	7	3,7	38	20,3
14	0	Batu Sasak	81	44	54,3	42	51,9	0	0,0	0	0,0	114	140,7	156	192,6
15	Tapung	Petapahan	502	78	15,5	63	12,5	44	8,8	23	4,6	10	2,0	140	27,9
16	0	Pantai Cermin	965	40	4,1	39	4,0	281	29,1	236	24,5	313	32,4	869	90,1
17	0	Tapung	824	170	20,6	190	23,1	221	26,8	125	15,2	113	13,7	649	78,8
18	Tapung Hilir	Kota Garo	647	0	0,0	0	0,0	67	10,4	91	14,1	225	34,8	383	59,2
19	0	Tanah Tinggi	610	58	9,5	65	10,7	116	19,0	54	8,9	52	8,5	287	47,0
20	Tapung Hulu	Suka Ramai	997	0	0,0	0	0,0	0	0,0	0	0,0	125	12,5	125	12,5
21	0	Sinama Nenek	799	100	12,5	96	12,0	0	0,0	0	0,0	0	0,0	96	12,0
22	Salo	Salo	615	0	0,0	3	0,5	48	7,8	38	6,2	20	3,3	109	17,7
23	Rumbio Jaya	Rumbio	438	0	0,0	0	0,0	0	0,0	62	14,2	274	62,6	336	76,7
24	Bangkinang	Laboi Jaya	791	315	39,8	302	38,2	198	25,0	2	0,3	267	33,8	769	97,2
25	Perhentian Raja	Pantai Raja	420	27	6,4	74	17,6	65	15,5	39	9,3	36	8,6	214	51,0
26	Kampar Timur	Kampa	552	0	0,0	4	0,7	171	31,0	267	48,4	103	18,7	545	98,7
27	Kampar Utara	Sawah	402	3	0,7	11	2,7	45	11,2	35	8,7	61	15,2	152	37,8
28	Kampar Kiri Tengah	Simalinyang	630	6	1,0	10	1,6	55	8,7	117	18,6	188	29,8	370	58,7
29	Gunung Sahilan	Gunung Sahilan	221	71	32,1	67	30,3	0	0,0	0	0,0	0	0,0	67	30,3
30	0	Gunung Sari	289	13	4,5	20	6,9	34	11,8	49	17,0	13	4,5	116	40,1
31	Koto Kampar Hulu	Sibiruang	449	2	0,4	4	0,9	18	4,0	52	11,6	61	13,6	135	30,1
JUMLAH (KAB/KOTA)			19.410	976	5,0	1.276	6,6	2.843	14,6	2.936	15,1	3.470	17,9	10.525	54,2

Sumber: BIDANG KESEHATAN MASYARAKAT SEKSI KESGA

TABEL 26

**PERSENTASE CAKUPAN IMUNISASI Td PADA WANITA USIA SUBUR YANG TIDAK HAMIL MENURUT KECAMATAN DAN PUSKESMAS
KABUPATEN/KOTA KAMPAR 0
TAHUN 2023 0**

NO	KECAMATAN	PUSKESMAS	JUMLAH WUS TIDAK HAMIL (15-39 TAHUN)	IMUNISASI Td PADA WUS TIDAK HAMIL									
				Td1		Td2		Td3		Td4		Td5	
				JUMLAH	%	JUMLAH	%	JUMLAH	%	JUMLAH	%	JUMLAH	%
1	2	3	4	5	6	7	8	9	10	11	12	13	14
1	Bangkinang Kota	Bangkinang Kota	6.561	0	0,0	0	0,0	0	0,0	0	0,0	2	0,0
2	Kampar	Air Tiris	9.944	0	0,0	0	0,0	0	0,0	1	0,0	1	0,0
3	Tambang	Tambang	18.478	0	0,0	0	0,0	1	0,0	2	0,0	2	0,0
4	XIII Koto Kampar Hulu	Batu Bersurat	214	0	0,0	0	0,0	0	0,0	0	0,0	0	0,0
5	0	Gunung Bungsu	1.441	1	0,1	0	0,0	0	0,0	0	0,0	0	0,0
6	0	Pualu Gadang	1.495	0	0,0	0	0,0	0	0,0	0	0,0	3	0,2
7	Kuok	Kuok	1.845	0	0,0	0	0,0	2	0,1	2	0,1	2	0,1
8	Siak Hulu	Pandau Jaya	9.188	0	0,0	0	0,0	0	0,0	3	0,0	3	0,0
9	0	Kubang Jaya	1.653	0	0,0	0	0,0	0	0,0	0	0,0	0	0,0
10	0	Pangkalan Baru	3.615	0	0,0	0	0,0	0	0,0	0	0,0	0	0,0
11	Kampar Kiri	Lipat Kain	5.364	0	0,0	0	0,0	0	0,0	0	0,0	1	0,0
12	Kampar Kiri Hilir	Sungai Pagar	2.411	0	0,0	0	0,0	0	0,0	0	0,0	0	0,0
13	Kampar Kiri Hulu	Gema	1.780	0	0,0	1	0,1	0	0,0	0	0,0	0	0,0
14	0	Batu Sasak	633	4	0,6	3	0,5	0	0,0	0	0,0	0	0,0
15	Tapung	Petapahan	3.864	2	0,1	2	0,1	2	0,1	0	0,0	0	0,0
16	0	Pantai Cermin	7.955	0	0,0	1	0,0	4	0,1	2	0,0	2	0,0
17	0	Tapung	6.862	0	0,0	0	0,0	0	0,0	0	0,0	0	0,0
18	Tapung Hilir	Kota Garo	5.382	0	0,0	0	0,0	0	0,0	0	0,0	1	0,0
19	0	Tanah Tinggi	5.079	0	0,0	0	0,0	2	0,0	1	0,0	1	0,0
20	Tapung Hulu	Suka Ramai	11.421	0	0,0	0	0,0	1	0,0	0	0,0	0	0,0
21	0	Sinama Nenek	4.765	0	0,0	0	0,0	0	0,0	0	0,0	1	0,0
22	Salo	Salo	3.586	0	0,0	0	0,0	1	0,0	2	0,1	1	0,0
23	Rumbio Jaya	Rumbio	4.331	0	0,0	0	0,0	0	0,0	0	0,0	0	0,0
24	Bangkinang	Laboi Jaya	6.581	3	0,0	3	0,0	3	0,0	4	0,1	4	0,1
25	Perhentian Raja	Pantai Raja	3.470	2	0,1	2	0,1	1	0,0	1	0,0	2	0,1
26	Kampar Timur	Kampa	4.732	0	0,0	0	0,0	1	0,0	2	0,0	1	0,0
27	Kampar Utara	Sawah	3.350	0	0,0	0	0,0	0	0,0	0	0,0	0	0,0
28	Kampar Kiri Tengah	Simalinyang	5.246	0	0,0	0	0,0	0	0,0	1	0,0	2	0,0
29	Gunung Sahilan	Gunung Sahilan	1.845	0	0,0	0	0,0	2	0,1	2	0,1	2	0,1
30	0	Gunung Sari	2.406	0	0,0	1	0,0	1	0,0	1	0,0	0	0,0
31	Koto Kampar Hulu	Sibiruang	3.739	0	0,0	0	0,0	0	0,0	0	0,0	1	0,0
JUMLAH (KAB/KOTA)			149.236	12	0,01	13	0,01	21	0,01	24	0,02	32	0,02

Sumber: Bidang P2P Seksi Surveilans

TABEL 27

**PERSENTASE CAKUPAN IMUNISASI Td PADA WANITA USIA SUBUR (HAMIL DAN TIDAK HAMIL) MENURUT KECAMATAN DAN PUSKESMAS
KABUPATEN/KOTA KAMPAR 0
TAHUN 2023 0**

NO	KECAMATAN	PUSKESMAS	JUMLAH WUS (15-39 TAHUN)	IMUNISASI Td PADA WUS									
				Td1		Td2		Td3		Td4		Td5	
				JUMLAH	%	JUMLAH	%	JUMLAH	%	JUMLAH	%	JUMLAH	%
1	2	3	4	5	6	7	8	9	10	11	12	13	14
1	Bangkinang Kota	Bangkinang Kota	7.349	0	0,0	0	0,0	0	0,0	0	0,0	21	0,3
2	Kampar	Air Tiris	11.134	0	0,0	2	0,0	4	0,0	11	0,1	12	0,1
3	Tambang	Tambang	20.697	0	0,0	0	0,0	32	0,2	56	0,3	41	0,2
4	XIII Koto Kampar Hulu	Batu Bersurat	409	0	0,0	0	0,0	0	0,0	0	0,0	0	0,0
5	0	Gunung Bungsu	1.614	2	0,1	0	0,0	0	0,0	0	0,0	0	0,0
6	0	Pualu Gadang	1.675	0	0,0	0	0,0	0	0,0	0	0,0	9	0,5
7	Kuok	Kuok	5.478	0	0,0	0	0,0	8	0,1	5	0,1	5	0,1
8	Siak Hulu	Pandau Jaya	10.292	0	0,0	0	0,0	0	0,0	0	0,0	31	0,3
9	0	Kubang Jaya	10.480	0	0,0	3	0,0	3	0,0	4	0,0	3	0,0
10	0	Pangkalan Baru	4.049	0	0,0	0	0,0	0	0,0	1	0,0	0	0,0
11	Kampar Kiri	Lipat Kain	6.038	0	0,0	0	0,0	0	0,0	3	0,0	6	0,1
12	Kampar Kiri Hilir	Sungai Pagar	2.740	0	0,0	1	0,0	0	0,0	0	0,0	0	0,0
13	Kampar Kiri Hulu	Gema	1.855	0	0,0	2	0,1	0	0,0	0	0,0	2	0,1
14	0	Batu Sasak	709	7	1,0	5	0,7	0	0,0	0	0,0	0	0,0
15	Tapung	Petapahan	4.329	9	0,2	12	0,3	10	0,2	0	0,0	0	0,0
16	0	Pantai Cermin	8.920	4	0,0	7	0,1	44	0,5	20	0,2	22	0,2
17	0	Tapung	7.686	2	0,0	0	0,0	0	0,0	2	0,0	0	0,0
18	Tapung Hilir	Kota Garo	6.029	0	0,0	0	0,0	0	0,0	2	0,0	10	0,2
19	0	Tanah Tinggi	5.689	0	0,0	2	0,0	14	0,2	10	0,2	5	0,1
20	Tapung Hulu	Suka Ramai	12.418	2	0,0	3	0,0	8	0,1	3	0,0	3	0,0
21	0	Sinama Nenek	5.557	0	0,0	0	0,0	0	0,0	0	0,0	9	0,2
22	Salo	Salo	4.152	0	0,0	0	0,0	7	0,2	15	0,4	6	0,1
23	Rumbio Jaya	Rumbio Jaya	4.708	0	0,0	0	0,0	0	0,0	0	0,0	0	0,0
24	Bangkinang	Laboi Jaya	7.372	23	0,3	24	0,3	28	0,4	37	0,5	33	0,4
25	Perhentian Raja	Pantai Raja	3.918	11	0,3	12	0,3	7	0,2	6	0,2	9	0,2
26	Kampar Timur	Kampa	5.300	0	0,0	0	0,0	8	0,2	16	0,3	5	0,1
27	Kampar Utara	Sawah	3.752	0	0,0	0	0,0	0	0,0	0	0,0	1	0,0
28	Kampar Kiri Tengah	Simalinyang	5.876	0	0,0	0	0,0	2	0,0	9	0,2	14	0,2
29	Gunung Sahilan	Gunung Sahilan	2.065	0	0,0	0	0,0	7	0,3	7	0,3	7	0,3
30	0	Gunung Sari	2.695	0	0,0	3	0,1	4	0,1	4	0,1	1	0,0
31	Koto Kampar Hulu	Sibiruang	4.188	0	0,0	0	0,0	1	0,0	1	0,0	4	0,1
JUMLAH (KAB/KOTA)			179.173	60	0,03	76	0,04	187	0,1	212	0,1	259	0,1

Sumber: Bidang P2P Seksi Surveilens

TABEL 28

**JUMLAH IBU HAMIL YANG MENDAPATKAN DAN MENGONSUMSI TABLET TAMBAH DARAH (TTD) MENURUT KECAMATAN DAN PUSKESMAS
KABUPATEN/KOTA KAMPAR 0
TAHUN 2023 0**

NO	KECAMATAN	PUSKESMAS	JUMLAH IBU HAMIL	TTD (90 TABLET)			
				IBU HAMIL YANG MENDAPATKAN	%	IBU HAMIL YANG MENGONSUMSI	%
1	2	3	4	5	6	7	8
1	Bangkinang Kota	Bangkinang Kota	765	664	86,8	664	86,8
2	Kampar	Air Tiris	1.190	997	83,8	997	83,8
3	Tambang	Tambang	2.219	1.879	84,7	1.879	84,7
4	XIII Koto Kampar Hulu	Batu Bersurat	196	186	94,9	186	94,9
5	0	Gunung Bungsu	173	130	75,1	130	75,1
6	0	Pualu Gadang	180	152	84,4	152	84,4
7	Kuok	Kuok	587	534	91,0	534	91,0
8	Siak Hulu	Pandau Jaya	1.104	1.026	92,9	1.026	92,9
9	0	Kubang Jaya	1.054	897	85,1	897	85,1
10	0	Pangkalan Baru	434	326	75,1	326	75,1
11	Kampar Kiri	Lipat Kain	760	687	90,4	687	90,4
12	Kampar Kiri Hilir	Sungai Pagar	329	283	86,0	283	86,0
13	Kampar Kiri Hulu	Gema	187	150	80,2	150	80,2
14	0	Batu Sasak	81	69	85,2	69	85,2
15	Tapung	Petapahan	502	496	98,8	496	98,8
16	0	Pantai Cermin	965	862	89,3	862	89,3
17	0	Tapung	824	784	95,1	784	95,1
18	Tapung Hilir	Kota Garo	647	535	82,7	535	82,7
19	0	Tanah Tinggi	610	497	81,5	497	81,5
20	Tapung Hulu	Suka Ramai	997	797	79,9	797	79,9
21	0	Sinama Nenek	799	576	72,1	576	72,1
22	Salo	Salo	615	544	88,5	544	88,5
23	Rumbio Jaya	Rumbio	438	362	82,6	362	82,6
24	Bangkinang	Laboi Jaya	791	763	96,5	763	96,5
25	Perhentian Raja	Pantai Raja	420	361	86,0	361	86,0
26	Kampar Timur	Kampa	552	529	95,8	529	95,8
27	Kampar Utara	Sawah	402	367	91,3	367	91,3
28	Kampar Kiri Tengah	Simalinyang	630	488	77,5	488	77,5
29	Gunung Sahilan	Gunung Sahilan	221	202	91,4	202	91,4
30	0	Gunung Sari	289	205	70,9	205	70,9
31	Koto Kampar Hulu	Sibiruang	449	318	70,8	318	70,8
JUMLAH (KAB/KOTA)			19.410	16.666	85,9	16.666	85,9

Sumber: BIDANG KESEHATAN MASYARAKAT SEKSI KESGA

TABEL 29

PESERTA KB AKTIF METODE MODERN MENURUT JENIS KONTRASEPSI DAN PESERTA KB AKTIF MENGALAMI EFEK SAMPING, KOMPLIKASI KEGAGALAN DAN DROP OUT MENURUT KECAMATAN DAN PUSKESMAS
KABUPATEN/KOTA KAMPAR 0
TAHUN 2023 0

NO	KECAMATAN	PUSKESMAS	JUMLAH PUS	PESERTA KB AKTIF METODE MODERN																JUMLAH	%	EFEK SAMPING BER-KB	%	KOMPLIKASI BER-KB	%	KEGAGALAN BER-KB	%	DROP OUT BER-KB	%
				KONDOM	%	SUNTIK	%	PIL	%	AKDR	%	MOP	%	MOW	%	IMPLAN	%	MAL	%										
1	2	3	4	5	6	7	8	9	10	11	12	13	14	15	16	17	18	19	20	21	22	23	24	25	26	27	28	29	30
1	Bangkinang Kota	Bangkinang Kota	5.323	64	1,6	1.966	48,1	1.259	30,9	257	6,3	2	0,0	92	2,3	444	10,9	0	0,0	4.084	76,7	0	0,0	0	0,0	0	0,0	0	0,0
2	Kampar	Air Tiris	8.276	223	3,8	3.716	63,7	1.339	22,9	133	2,3	0	0,0	90	1,5	334	5,7	0	0,0	5.835	70,5	23	0,4	0	0,0	0	0,0	0	0,0
3	Tambang	Tambang	15.435	211	1,9	6.448	57,1	2.803	24,8	411	3,6	5	0,0	431	3,8	983	8,7	0	0,0	11.292	73,2	0	0,0	0	0,0	0	0,0	0	0,0
4	XIII Koto Kampar Hulu	Batu Bersurat	1.364	23	5,4	284	67,0	45	10,6	25	5,9	0	0,0	14	3,3	33	7,8	0	0,0	424	31,1	0	0,0	0	0,0	0	0,0	0	0,0
5	0	Gunung Bungsu	1.204	21	2,4	391	44,9	378	43,4	5	0,6	0	0,0	24	2,8	52	6,0	0	0,0	871	72,3	0	0,0	0	0,0	0	0,0	0	0,0
6	0	Pualu Gadang	1.249	62	5,3	518	44,5	470	40,4	17	1,5	0	0,0	14	1,2	83	7,1	0	0,0	1.164	93,2	0	0,0	0	0,0	0	0,0	0	0,0
7	Kuok	Kuok	4.085	28	1,0	1.662	60,9	735	27,0	56	2,1	1	0,0	0	0,0	245	9,0	0	0,0	2.727	66,8	0	0,0	0	0,0	0	0,0	0	0,0
8	Siak Hulu	Pandau Jaya	7.675	210	4,4	2.325	48,3	913	19,0	612	12,7	0	0,0	330	6,9	425	8,8	0	0,0	4.815	62,7	0	0,0	0	0,0	0	0,0	0	0,0
9	0	Kubang Jaya	7.328	137	1,9	5.988	76,0	731	9,9	348	4,7	3	0,0	132	1,8	414	5,6	0	0,0	7.363	100,5	0	0,0	0	0,0	0	0,0	0	0,0
10	0	Pangkalan Baru	3.019	20	1,1	1.376	74,1	296	15,9	10	0,5	0	0,0	16	0,9	140	7,5	0	0,0	1.858	61,5	0	0,0	0	0,0	0	0,0	0	0,0
11	Kampar Kiri	Lipat Kain	5.288	56	1,5	2.678	70,4	481	12,6	34	0,9	0	0,0	150	3,9	405	10,6	0	0,0	3.804	71,9	3	0,1	0	0,0	0	0,0	0	0,0
12	Kampar Kiri Hilir	Sungai Pagar	2.289	41	2,2	989	53,7	207	11,2	118	6,4	0	0,0	88	4,8	398	21,6	0	0,0	1.841	80,4	0	0,0	0	0,0	0	0,0	0	0,0
13	Kampar Kiri Hulu	Gema	1.300	12	1,2	778	78,3	117	11,8	4	0,4	0	0,0	15	1,5	67	6,7	0	0,0	993	76,4	0	0,0	0	0,0	0	0,0	0	0,0
14	0	Batu Sasak	562	5	1,2	324	77,9	82	19,7	1	0,2	0	0,0	0	0,0	4	1,0	0	0,0	416	74,0	0	0,0	0	0,0	0	0,0	0	0,0
15	Tapung	Petapahan	3.490	89	3,4	1.332	51,0	415	15,9	147	5,6	0	0,0	152	5,8	479	18,3	0	0,0	2.614	74,9	0	0,0	0	0,0	0	0,0	0	0,0
16	0	Pantai Cermin	6.708	206	4,2	1.707	34,7	1.012	20,6	221	4,5	5	0,1	132	2,7	1.630	33,2	0	0,0	4.913	73,2	0	0,0	0	0,0	0	0,0	0	0,0
17	0	Tapung	5.732	138	3,5	1.928	49,1	1.058	27,0	114	2,9	0	0,0	165	4,2	521	13,3	0	0,0	3.924	68,5	0	0,0	0	0,0	0	0,0	0	0,0
18	Tapung Hilir	Kota Garo	4.496	135	4,6	1.252	43,0	923	31,7	120	4,1	8	0,3	87	3,0	385	13,2	0	0,0	2.910	64,7	3	0,1	0	0,0	0	0,0	0	0,0
19	0	Tanah Tinggi	4.242	955	42,7	518	23,2	461	20,8	60	2,7	1	0,0	20	0,9	221	9,9	0	0,0	2.236	52,7	0	0,0	0	0,0	0	0,0	0	0,0
20	Tapung Hulu	Suka Ramai	6.931	19	0,5	2.725	67,8	1.147	28,5	6	0,1	0	0,0	1	0,0	120	3,0	0	0,0	4.018	58,0	0	0,0	0	0,0	0	0,0	0	0,0
21	0	Sinama Nenek	5.557	796	15,4	2.254	43,6	2.027	39,2	0	0,0	0	0,0	0	0,0	90	1,7	0	0,0	5.167	93,0	0	0,0	0	0,0	0	0,0	0	0,0
22	Salo	Salo	4.278	49	1,6	2.049	67,3	500	16,4	67	2,2	0	0,0	28	0,9	351	11,5	0	0,0	3.044	71,2	9	0,3	0	0,0	0	0,0	0	0,0
23	Rumbio Jaya	Rumbio	3.047	103	3,4	1.908	63,6	678	22,6	82	2,7	32	1,1	32	1,1	165	5,5	0	0,0	3.000	98,5	0	0,0	0	0,0	0	0,0	0	0,0
24	Bangkinang	Laboi Jaya	5.498	14	0,4	2.143	55,9	698	18,2	52	1,4	0	0,0	37	1,0	893	23,3	0	0,0	3.837	69,8	0	0,0	0	0,0	0	0,0	0	0,0
25	Perhentian Raja	Pantai Raja	2.922	80	4,3	866	46,3	233	12,5	160	8,6	35	1,9	88	4,7	409	21,9	0	0,0	1.871	64,0	0	0,0	0	0,0	0	0,0	0	0,0
26	Kampar Timur	Kampa	3.840	63	2,2	1.809	63,8	621	21,9	56	2,0	0	0,0	91	3,2	194	6,8	0	0,0	2.834	73,8	2	0,1	0	0,0	0	0,0	0	0,0
27	Kampar Utara	Sawah	2.798	115	5,9	1.052	53,9	558	28,6	62	3,2	1	0,1	51	2,6	112	5,7	0	0,0	1.951	69,7	0	0,0	0	0,0	0	0,0	0	0,0
28	Kampar Kiri Tengah	Simalinyang	4.382	137	3,7	1.830	49,5	477	12,9	154	4,2	15	0,4	136	3,7	947	25,6	0	0,0	3.696	84,3	0	0,0	0	0,0	0	0,0	0	0,0
29	Gunung Sahilan	Gunung Sahilan	1.539	47	28,8	42	25,8	2	1,2	7	4,3	0	0,0	6	3,7	59	36,2	0	0,0	163	10,6	0	0,0	0	0,0	0	0,0	0	0,0
30	0	Gunung Sari	2.009	19	1,4	996	72,9	71	5,2	8	0,6	0	0,0	0	0,0	273	20,0	0	0,0	1.367	68,0	0	0,0	0	0,0	0	0,0	0	0,0
31	Koto Kampar Hulu	Sibiruang	3.123	35	1,6	1.269	59,1	637	29,7	59	2,7	0	0,0	54	2,5	93	4,3	0	0,0	2.147	68,7	0	0,0	0	0,0	0	0,0	0	0,0
JUMLAH (KAB/KOTA)			134.989	4.113	4,2	54.733	56,3	21.374	22,0	3.406	3,5	108	0,1	2.476	2,5	10.968	11,3	0	0,0	97.179	72,0	40	0,0	0	0,0	0	0,0	0	0,0

Sumber: BIDANG KESEHATAN MASYARAKAT SEKSI KESGA

Keterangan:

AKDR: Alat Kontrasepsi Dalam Rahim

MOP : Metode Operasi Pria

MOW : Metode Operasi Wanita

MAL : Metode Amenore Laktasi

TABEL 30

**PASANGAN USIA SUBUR (PUS) DENGAN STATUS 4 TERLALU (4T) DAN ALKI YANG MENJADI PESERTA KB AKTIF
MENURUT KECAMATAN, DAN PUSKESMAS
KABUPATEN/KOTA KAMPAR 0
TAHUN 2023 0**

NO	KECAMATAN	PUSKESMAS	JUMLAH PUS	PUS 4T	%	PUS 4T PADA KB AKTIF	%	PUS ALKI	%	PUS ALKI PADA KB AKTIF	%
1	2	3	4	5	6	7	8	9	10	11	12
1	Bangkinang Kota	Bangkinang Kota	5.596	754	13,5	69	9,2	0	0,0	0	#DIV/0!
2	Kampar	Air Tiris	8.149	15	0,2	25	166,7	0	0,0	0	#DIV/0!
3	Tambang	Tambang	14.882	40	0,3	15	37,5	0	0,0	0	#DIV/0!
4	XIII Koto Kampar Hulu	Batu Bersurat	1.353	119	8,8	0	0,0	0	0,0	0	#DIV/0!
5	0	Gunung Bungsu	1.176	64	5,5	3	4,7	0	0,0	0	#DIV/0!
6	0	Pualu Gadang	1.282	64	5,0	3	4,7	0	0,0	0	#DIV/0!
7	Kuok	Kuok	3.914	0	0,0	0	0,0	0	0,0	0	#DIV/0!
8	Siak Hulu	Pandau Jaya	8.119	1.624	20,0	441	27,2	0	0,0	0	#DIV/0!
9	0	Kubang Jaya	8.187	10	0,1	33	330,0	0	0,0	0	#DIV/0!
10	0	Pangkalan Baru	2.668	29	1,1	0	0,0	0	0,0	0	#DIV/0!
11	Kampar Kiri	Lipat Kain	4.960	1.419	28,6	679	47,9	0	0,0	0	#DIV/0!
12	Kampar Kiri Hilir	Sungai Pagar	2.255	109	4,8	54	49,5	0	0,0	0	#DIV/0!
13	Kampar Kiri Hulu	Gema	1.282	702	54,8	54	7,7	0	0,0	0	#DIV/0!
14	0	Batu Sasak	500	296	59,2	25	8,4	0	0,0	0	#DIV/0!
15	Tapung	Petapahan	3.462	692	20,0	143	20,7	0	0,0	0	#DIV/0!
16	0	Pantai Cermin	6.578	1.317	20,0	11	0,8	0	0,0	0	#DIV/0!
17	0	Tapung	5.779	961	16,6	83	8,6	0	0,0	0	#DIV/0!
18	Tapung Hilir	Kota Garo	4.602	917	19,9	126	13,7	0	0,0	0	#DIV/0!
19	0	Tanah Tinggi	4.660	35	0,8	24	68,6	0	0,0	0	#DIV/0!
20	Tapung Hulu	Suka Ramai	6.931	181	2,6	181	100,0	0	0,0	0	#DIV/0!
21	0	Sinama Nenek	5.508	790	14,3	0	0,0	0	0,0	0	#DIV/0!
22	Salo	Salo	4.237	13	0,3	13	100,0	0	0,0	0	#DIV/0!
23	Rumbio Jaya	Rumbio	3.029	4	0,1	4	100,0	0	0,0	0	#DIV/0!
24	Bangkinang	Laboi Jaya	5.478	535	9,8	531	99,3	0	0,0	0	#DIV/0!
25	Perhentian Raja	Pantai Raja	3.121	593	19,0	44	7,4	0	0,0	0	#DIV/0!
26	Kampar Timur	Kampa	3.980	645	16,2	198	30,7	0	0,0	0	#DIV/0!
27	Kampar Utara	Sawah	2.782	54	1,9	20	37,0	0	0,0	0	#DIV/0!
28	Kampar Kiri Tengah	Simalinyang	4.382	164	3,7	2	1,2	0	0,0	0	#DIV/0!
29	Gunung Sahilan	Gunung Sahilan	1.522	0	0,0	0	0,0	0	0,0	0	#DIV/0!
30	0	Gunung Sari	1.958	324	16,5	1	0,3	0	0,0	0	#DIV/0!
31	Koto Kampar Hulu	Sibiruang	2.953	590	20,0	251	42,5	0	0,0	0	#DIV/0!
JUMLAH (KAB/KOTA)			135.285	13.060	9,7	3.033	23,2	0	0,0	0	#DIV/0!

Sumber: BIDANG KESEHATAN MASYARAKAT SEKSI KESGA

Keterangan :

ALKI : Anemia, LiLA<23,5, Penyakit Kronis, dan IMS

4 Terlalu (4T), yaitu : 1) berusia kurang dari 20 tahun; 2) berusia lebih dari 35 tahun; 3) telah memiliki anak hidup lebih dari 3 orang; anak dengan lainnya kurang dari 2 tahun, atau 4) jarak kelahiran antara satu

TABEL 31

**CAKUPAN DAN PROPORSI PESERTA KB PASCA PERSALINAN MENURUT JENIS KONTRASEPSI, KECAMATAN, DAN PUSKESMAS
KABUPATEN/KOTA KAMPAR 0
TAHUN 2023 0**

NO	KECAMATAN	PUSKESMAS	JUMLAH IBU BERSALIN	PESERTA KB PASCA PERSALINAN																		
				KONDOM	%	SUNTIK	%	PIL	%	AKDR	%	MOP	%	MOW	%	IMPLAN	%	MAL	%	JUMLAH	%	
1	2	3	4	5	6	7	8	9	10	11	12	13	14	15	16	17	18	19	20	21	22	
1	Bangkinang Kota	Bangkinang Kota	731	24	3,8	402	63,8	140	22,2	9	1,4			0,0	0,0	55	8,7		0,0	630	86,2	
2	Kampar	Air Tiris	1.136	14	3,3	271	64,1	92	21,7	7	1,7			0,0	0,0	39	9,2		0,0	423	37,2	
3	Tambang	Tambang	2.119	8	1,2	442	67,3	140	21,3	9	1,4			0,0	3	0,5	55	8,4		0,0	657	31,0
4	XIII Koto Kampar Hulu	Batu Bersurat	187	21	16,5	45	35,4	34	26,8	4	3,1			0,0	0	0,0	23	18,1		0,0	127	67,9
5	0	Gunung Bungsu	165	9	7,8	62	53,9	12	10,4	9	7,8			0,0	0	0,0	23	20,0		0,0	115	69,7
6	0	Pualu Gadang	171	15	13,5	25	22,5	22	19,8	21	18,9			0,0	1	0,9	27	24,3		0,0	111	64,9
7	Kuok	Kuok	561	7	2,0	180	51,1	102	29,0	6	1,7			0,0	0	0,0	57	16,2		0,0	352	62,7
8	Siak Hulu	Pandau Jaya	1.053	4	0,6	357	56,5	136	21,5	4	0,6			0,0	3	0,5	128	20,3		0,0	632	60,0
9	0	Kubang Jaya	1.006	1	0,1	616	75,6	105	12,9	3	0,4			0,0	3	0,4	87	10,7		0,0	815	81,0
10	0	Pangkalan Baru	414	0	0,0	215	73,6	43	14,7	4	1,4			0,0	3	1,0	27	9,2		0,0	292	70,5
11	Kampar Kiri	Lipat Kain	726	8	4,9	110	67,5	27	16,6	1	0,6			0,0	13	8,0	4	2,5		0,0	163	22,5
12	Kampar Kiri Hilir	Sungai Pagar	314	0	0,0	52	86,7	6	10,0	0	0,0			0,0	1	1,7	1	1,7		0,0	60	19,1
13	Kampar Kiri Hulu	Gema	178	0	0,0	24	60,0	4	10,0	0	0,0			0,0	0	0,0	12	30,0		0,0	40	22,5
14	0	Batu Sasak	77	0	0,0	20	51,3	7	17,9	3	7,7			0,0	0	0,0	9	23,1		0,0	39	50,6
15	Tapung	Petapahan	479	9	5,4	77	46,1	57	34,1	11	6,6			0,0	0	0,0	13	7,8		0,0	167	34,9
16	0	Pantai Cermin	921	18	8,6	70	33,5	90	43,1	4	1,9			0,0	0	0,0	27	12,9		0,0	209	22,7
17	0	Tapung	787	5	1,6	131	43,0	138	45,2	0	0,0			0,0	2	0,7	29	9,5		0,0	305	38,8
18	Tapung Hilir	Kota Garo	617	91	19,5	157	33,6	129	27,6	0	0,0			0,0	0	0,0	90	19,3		0,0	467	75,7
19	0	Tanah Tinggi	582	74	20,3	173	47,4	106	29,0	0	0,0			0,0	0	0,0	12	3,3		0,0	365	62,7
20	Tapung Hulu	Suka Ramai	951	23	6,7	221	64,1	89	25,8	0	0,0			0,0	0	0,0	12	3,5		0,0	345	36,3
21	0	Sinama Nenek	763	35	7,8	282	62,8	119	26,5	1	0,2			0,0	0	0,0	12	2,7		0,0	449	58,8
22	Salo	Salo	587	3	1,0	192	65,3	93	31,6	0	0,0			0,0	0	0,0	6	2,0		0,0	294	50,1
23	Rumbio Jaya	Rumbio	418	0	0,0	120	65,6	34	18,6	2	1,1			0,0	0	0,0	27	14,8		0,0	183	43,8
24	Bangkinang	Laboi Jaya	755	4	1,7	160	67,2	36	15,1	15	6,3			0,0	0	0,0	23	9,7		0,0	238	31,5
25	Perhentian Raja	Pantai Raja	401	2	1,6	93	73,2	7	5,5	7	5,5			0,0	3	2,4	15	11,8		0,0	127	31,7
26	Kampar Timur	Kampa	527	0	0,0	106	75,7	27	19,3	3	2,1			0,0	0	0,0	4	2,9		0,0	140	26,6
27	Kampar Utara	Sawah	384	1	0,7	93	66,4	30	21,4	0	0,0			0,0	0	0,0	16	11,4		0,0	140	36,5
28	Kampar Kiri Tengah	Simalinyang	602	4	1,6	151	58,8	36	14,0	8	3,1			0,0	0	0,0	58	22,6		0,0	257	42,7
29	Gunung Sahilan	Gunung Sahilan	211	24	13,6	76	43,2	31	17,6	9	5,1			0,0	0	0,0	36	20,5		0,0	176	83,4
30	0	Gunung Sari	276	15	8,9	34	20,2	12	7,1	18	10,7			0,0	0	0,0	89	53,0		0,0	168	60,9
31	Koto Kampar Hulu	Sibiruang	429	61	22,8	98	36,7	74	27,7	19	7,1			0,0	0	0,0	15	5,6		0,0	267	62,2
JUMLAH (KAB/KOTA)			13.175	331	3,8	5.055	58,8	1.978	23,0	177	2,1	0	0,0	32	0,4	1.031	12,0	0	0,0	8.604	65,3	

Sumber: BIDANG KESEHATAN MASYARAKAT SEKSI KESGA

TABEL 32

**JUMLAH DAN PERSENT ASE KOMPLIKASI KEBIDANAN
MENURUT JENIS KELAMIN, KECAMATAN, DAN PUSKESMAS
KABUPATEN/KOTA KAMPAR 00:00
TAHUN 2023 00:00**

NO	KECAMATAN	PUSKESMAS	JUMLAH IBU HAMIL	PERKIRAAN BUMIL DENGAN KOMPLIKASI KEBIDANAN	BUMIL DENGAN KOMPLIKASI KEBIDANAN YANG DITANGANI		JUMLAH KOMPLIKASI KEBIDANAN											JUMLAH KOMPLIKASI DALAM KEHAMILAN	JUMLAH KOMPLIKASI DALAM PERSALINAN	JUMLAH KOMPLIKASI PASCA PERSALINAN (NIFAS)
					KURANG ENERGI KRONIS (KEK)	ANEMIA	PERDARAHAN	TUBERKULOSIS	MALARIA	INFEKSI LAINNYA	PREKLAMPSIA/EKLAMPSIA	DIABETES MELITUS	JANTUNG	COVID-19	PENYEBAB LAINNYA	JUMLAH	%			
1	Bangkinang Kota	Bangkinang Kota	765	153	21	14	24	10										5	21	
2	Kampar	Air Tiris	1.190	238	194	82	62	8										233	194	
3	Tambang	Tambang	2.219	444	6	1	43	54										16	6	
4	XIII Koto Kampar Hulu	Batu Bersurat	196	39	13	33	21	6										19	13	
5		Gunung Bungsu	173	35	10	29	14	0										47	10	
6		Pualu Gadang	180	36	10	28	20	0										10	10	
7	Kuok	Kuok	587	117	26	22	67	0										41	26	
8	Siak Hulu	Pandau Jaya	1.104	221	3	1	20	2										0	3	
9		Kubang Jaya	1.054	211	0	0	42	0										6	0	
10		Pangkalan Baru	434	87	87	100	28	28										78	87	
11	Kampar Kiri	Lipat Kain	760	152	292	192	69	6										284	292	
12	Kampar Kiri Hilir	Sungai Pagar	329	66	14	21	14	3										9	14	
13	Kampar Kiri Hulu	Gema	187	37	0	0	19	0										0	0	
14		Batu Sasak	81	16	13	80	4	0										19	13	
15	Tapung	Petapahan	502	100	1	1	2	12										6	1	
16		Pantai Cermin	965	193	7	4	56	55										4	7	
17		Tapung	824	165	138	84	33	6										150	138	
18	Tapung Hilir	Kota Garo	647	129	18	14	27	35										81	18	
19		Tanah Tinggi	610	122	12	10	75	29										6	12	
20	Tapung Hulu	Suka Ramai	997	199	3	2	12	0										3	3	
21		Sinama Nenek	799	160	0	0	9	4										0	0	
22	Salo	Salo	615	123	103	84	17	2										6	103	
23	Rumbio Jaya	Rumbio	438	88	2	2	29	34										23	2	
24	Bangkinang	Laboi Jaya	791	158	1	1	87	6										47	1	
25	Pelintihan Raja	Pantai Raja	420	84	41	49	39	16										5	41	
26	Kampar Timur	Kampa	552	110	33	30	42	18										46	33	
27	Kampar Utara	Sawah	402	80	12	15	20	21										20	12	
28	Kampar Kiri Tengah	Simalinyang	630	126	30	24	23	30										30	30	
29	Gunung Sahilan	Gunung Sahilan	221	44	7	16	12	1										8	7	
30	0	Gunung Sari	289	58	5	9	4	1										8	5	
31	Koto Kampar Hulu	Sibiruang	449	90	84	94	12	25										102	84	
JUMLAH (KAB/KOTA)			19.410	3.882	1.186	31	946	412	0	0	0	0	0	0	0	0	0	1.312	1.186	0

Sumber: BIDANG KESEHATAN MASYARAKAT SEKSI KESGA

TABEL 33

**JUMLAH DAN PERSENTASE KOMPLIKASI NEONATAL
MENURUT JENIS KELAMIN, KECAMATAN, DAN PUSKESMAS
KABUPATEN/KOTA KAMPAR 0
TAHUN 2023 0**

NO	KECAMATAN	PUSKESMAS	JUMLAH LAHIR HIDUP			PERKIRAAN NEONATAL KOMPLIKASI			JUMLAH KOMPLIKASI PADA NEONATUS																	
			L	P	L + P	L	P	L + P	BBLR		ASFIKZIA		INFEKSI		TETANUS NEONATORUM		KELAINAN KONGENITAL		COVID-19		LAIN-LAIN		TOTAL			
									JUMLAH	%	JUMLAH	%	JUMLAH	%	JUMLAH	%	JUMLAH	%	JUMLAH	%	JUMLAH	%	JUMLAH	%	JUMLAH	%
1	2	3	4	5	6	7	8	9	10	11	12	13	14	15	16	17	18	19	20	21	22	23	24	25		
1	Bangkinang Kota	Bangkinang Kota	313	333	646	47	50	97	1	1,0		0,0		0,0		0,0		0,0		0,0		0,0		0,0	1	1,0
2	Kampar	Air Tiris	502	492	994	75	74	149	0	0,0		0,0		0,0		0,0		0,0		0,0		0,0		0,0	0	0,0
3	Tambang	Tambang	948	896	1.844	142	134	277	1	0,4		0,0		0,0		0,0		0,0		0,0		0,0		0,0	1	0,4
4	XIII Koto Kampar Hulu	Batu Bersurat	80	76	156	12	11	23	0	0,0		0,0		0,0		0,0		0,0		0,0		0,0		0,0	0	0,0
5	0	Gunung Bungsu	67	53	120	10	8	18	0	0,0		0,0		0,0		0,0		0,0		0,0		0,0		0,0	0	0,0
6	0	Pualu Gadang	65	67	132	10	10	20	0	0,0		0,0		0,0		0,0		0,0		0,0		0,0		0,0	0	0,0
7	Kuok	Kuok	259	212	471	39	32	71	0	0,0		0,0		0,0		0,0		0,0		0,0		0,0		0,0	0	0,0
8	Siak Hulu	Pandau Jaya	450	448	898	68	67	135	0	0,0		0,0		0,0		0,0		0,0		0,0		0,0		0,0	0	0,0
9	0	Kubang Jaya	478	449	927	72	67	139	0	0,0		0,0		0,0		0,0		0,0		0,0		0,0		0,0	0	0,0
10	0	Pangkalan Baru	150	153	303	23	23	45	2	4,4		0,0		0,0		0,0		0,0		0,0		0,0		0,0	2	4,4
11	Kampar Kiri	Lipat Kain	325	293	618	49	44	93	41	44,2		0,0		0,0		0,0		0,0		0,0		0,0		41	44,2	
12	Kampar Kiri Hilir	Sungai Pagar	138	116	254	21	17	38	1	2,6		0,0		0,0		0,0		0,0		0,0		0,0		1	2,6	
13	Kampar Kiri Hulu	Gema	70	62	132	11	9	20	0	0,0		0,0		0,0		0,0		0,0		0,0		0,0		0	0,0	
14	0	Batu Sasak	28	15	43	4	2	6	0	0,0		0,0		0,0		0,0		0,0		0,0		0,0		0	0,0	
15	Tapung	Petapahan	241	242	483	36	36	72	6	8,3		0,0		0,0		0,0		0,0		0,0		0,0		6	8,3	
16	0	Pantai Cermin	425	446	871	64	67	131	0	0,0		0,0		0,0		0,0		0,0		0,0		0,0		0	0,0	
17	0	Tapung	382	490	872	57	74	131	26	19,9		0,0		0,0		0,0		0,0		0,0		0,0		26	19,9	
18	Tapung Hilir	Kota Garo	260	240	500	39	36	75	6	8,0		0,0		0,0		0,0		0,0		0,0		0,0		6	8,0	
19	0	Tanah Tinggi	265	250	515	40	38	77	18	23,3		0,0		0,0		0,0		0,0		0,0		0,0		18	23,3	
20	Tapung Hulu	Suka Ramai	468	321	789	70	48	118	0	0,0		0,0		0,0		0,0		0,0		0,0		0,0		0	0,0	
21	0	Sinama Nenek	299	333	632	45	50	95	0	0,0		0,0		0,0		0,0		0,0		0,0		0,0		0	0,0	
22	Salo	Salo	244	234	478	37	35	72	42	58,6		0,0		0,0		0,0		0,0		0,0		0,0		42	58,6	
23	Rumbio Jaya	Rumbio	160	180	340	24	27	51	12	23,5		0,0		0,0		0,0		0,0		0,0		0,0		12	23,5	
24	Bangkinang	Laboi Jaya	354	358	712	53	54	107	0	0,0		0,0		0,0		0,0		0,0		0,0		0,0		0	0,0	
25	Perhentian Raja	Pantai Raja	134	150	284	20	23	43	0	0,0		0,0		0,0		0,0		0,0		0,0		0,0		0	0,0	
26	Kampar Timur	Kampa	256	258	514	38	39	77	1	1,3		0,0		0,0		0,0		0,0		0,0		0,0		1	1,3	
27	Kampar Utara	Sawah	177	172	349	27	26	52	17	32,5		0,0		0,0		0,0		0,0		0,0		0,0		17	32,5	
28	Kampar Kiri Tengah	Simalinyang	209	213	422	31	32	63	1	1,6		0,0		0,0		0,0		0,0		0,0		0,0		1	1,6	
29	Gunung Sahilan	Gunung Sahilan	98	92	190	15	14	29	0	0,0		0,0		0,0		0,0		0,0		0,0		0,0		0	0,0	
30	0	Gunung Sari	77	72	149	12	11	22	0	0,0		0,0		0,0		0,0		0,0		0,0		0,0		0	0,0	
31	Koto Kampar Hulu	Sibiruang	159	124	283	24	19	42	0	0,0		0,0		0,0		0,0		0,0		0,0		0,0		0	0,0	
JUMLAH (KAB/KOTA)			8.081	7.840	15.921	1.212	1.176	2.388	175	7,3	0	0,0	0	0,0	0	0,0	0	0,0	0	0,0	0	0,0	0	0,0	175	7,3

Sumber: BIDANG KESEHATAN MASYARAKAT SEKSI KESGA

TABEL 34

**JUMLAH KEMATIAN NEONATAL, POST NEONATAL, BAYI, DAN BALITA MENURUT JENIS KELAMIN, KECAMATAN, DAN PUSKESMAS
KABUPATEN/KOTA KAMPAR 0
TAHUN 2023 0**

NO	KECAMATAN	PUSKESMAS	JUMLAH KEMATIAN														
			LAKI - LAKI					PEREMPUAN					LAKI - LAKI + PEREMPUAN				
			NEONATAL	POST NEONATAL	BALITA			NEONATAL	POST NEONATAL	BALITA			NEONATAL	POST NEONATAL	BALITA		
					BAYI	ANAK BALITA	JUMLAH TOTAL			BAYI	ANAK BALITA	JUMLAH TOTAL			BAYI	ANAK BALITA	JUMLAH TOTAL
4	5	6	7	8	9	10	11	14	15	16	17	18	21	22			
1	Bangkinang Kota	Bangkinang Kota			0		0			1		1		0	1	0	1
2	Kampar	Air Tiris			0		0		1	0		0		0	0	0	0
3	Tambang	Tambang	1		1		1			0		0	1	0	1	0	1
4	XIII Koto Kampar Hulu	Batu Bersurat			0		0			0		0	0	0	0	0	0
5	0	Gunung Bungsu			0		0			0		0	0	0	0	0	0
6	0	Pualu Gadang			0		0			0		0	0	0	0	0	0
7	Kuok	Kuok			0		0			0		0	0	0	0	0	0
8	Siak Hulu	Pandau Jaya			0		0			0		0	0	0	0	0	0
9	0	Kubang Jaya	3	1	4		4			0	1	1	3	1	4	1	5
10	0	Pangkalan Baru			0		0			0		0	0	0	0	0	0
11	Kampar Kiri	Lipat Kain	1		1	1	2	1		1		1	2	0	2	1	3
12	Kampar Kiri Hilir	Sungai Pagar			0		0			0		0	0	0	0	0	0
13	Kampar Kiri Hulu	Gema			0		0			0		0	0	0	0	0	0
14	0	Batu Sasak			0		0			0		0	0	0	0	0	0
15	Tapung	Petapahan			0		0			0		0	0	0	0	0	0
16	0	Pantai Cermin			0		0	1		2		2	1	1	2	0	2
17	0	Tapung	1		1		1			0		0	1	0	1	0	1
18	Tapung Hilir	Kota Garo			0		0			0		0	0	0	0	0	0
19	0	Tanah Tinggi			0		0			0		0	0	0	0	0	0
20	Tapung Hulu	Suka Ramai			0		0			0		0	0	0	0	0	0
21	0	Sinama Nenek	1		1		1			0		0	1	0	1	0	1
22	Salo	Salo			0		0			0		0	0	0	0	0	0
23	Rumbio Jaya	Rumbio			0		0			0		0	0	0	0	0	0
24	Bangkinang	Laboi Jaya	1		1		1			0		0	1	0	1	0	1
25	Perhentian Raja	Pantai Raja			0		0			0		0	0	0	0	0	0
26	Kampar Timur	Kampa			0		0			0		0	0	0	0	0	0
27	Kampar Utara	Sawah			0		0			0		0	0	0	0	0	0
28	Kampar Kiri Tengah	Simalinyang			0		0			0		0	0	0	0	0	0
29	Gunung Sahilan	Gunung Sahilan			0		0			0		0	0	0	0	0	0
30	0	Gunung Sari			0		0			0		0	0	0	0	0	0
31	Koto Kampar Hulu	Sibiruang			0		0			0		0	0	0	0	0	0
JUMLAH (KAB/KOTA)			8	1	9	1	10	2	2	4	1	5	10	3	13	2	15
ANGKA KEMATIAN (DILAPORKAN)			1,0		1,1	0,1	1,2	0,3		0,5	0,1	0,6	0,6		0,8	0,1	0,9

Sumber: BIDANG KESEHATAN MASYARAKAT SEKSI KESGA

Keterangan : - Angka Kematian (dilaporkan) tersebut di atas belum tentu menggambarkan AKN/AKB/AKABA yang sebenarnya di populasi

TABEL 35

**JUMLAH KEMATIAN NEONATAL DAN POST NEONATAL MENURUT PENYEBAB UTAMA, KECAMATAN, DAN PUSKESMAS
KABUPATEN/KOTA KAMPAR 0
TAHUN 2023 0**

NO	KECAMATAN	PUSKESMAS	PENYEBAB KEMATIAN NEONATAL (0-28 HARI)								PENYEBAB KEMATIAN POST NEONATAL (29 HARI-11 BULAN)								
			BBLR DAN PREMATURITAS	ASFIKZIA	TETANUS NEONATORUM	INFEKSI	KELAINAN KONGENITAL	COVID-19	KELAINAN CARDIOVASKULAR DAN RESPIRATORI	LAIN-LAIN	KONDISI PERINATAL	PNEUMONIA	DIARE	KELAINAN KONGENITAL JANTUNG	KELAINAN KONGENITAL LANNYA	MENINGITIS	PENYAKIT SARAF	DEMAM BERDARAH	LAIN-LAIN
1	2	3	4	5	6	7	8	9	10	11	12	13	14	15	16	17	18	19	20
1	Bangkinang Kota	Bangkinang Kota																	1
2	Kampar	Air Tiris																	
3	Tambang	Tambang								1									
4	XIII Koto Kampar Hulu	Batu Bersurat																	
5	0	Gunung Bungsu																	
6	0	Pualu Gadang																	
7	Kuok	Kuok																	
8	Siak Hulu	Pandau Jaya																	
9	0	Kubang Jaya	2							1									1
10	0	Pangkalan Baru																	
11	Kampar Kiri	Lipat Kain	1							1									
12	Kampar Kiri Hilir	Sungai Pagar																	
13	Kampar Kiri Hulu	Gema																	
14	0	Batu Sasak																	
15	Tapung	Petapahan																	
16	0	Pantai Cermin								1									
17	0	Tapung					1												1
18	Tapung Hilir	Kota Garo																	
19	0	Tanah Tinggi																	
20	Tapung Hulu	Suka Ramai																	
21	0	Sinama Nenek								1									
22	Salo	Salo																	
23	Rumbio Jaya	Rumbio																	
24	Bangkinang	Laboi Jaya	1																
25	Perhentian Raja	Pantai Raja																	
26	Kampar Timur	Kampa																	
27	Kampar Utara	Sawah																	
28	Kampar Kiri Tengah	Simalinyang																	
29	Gunung Sahilan	Gunung Sahilan																	
30	0	Gunung Sari																	
31	Koto Kampar Hulu	Sibiruang																	
JUMLAH (KAB/KOTA)			4	0	0	0	1	0	0	5	0	0	0	0	0	0	0	0	3

Sumber: BIDANG KESEHATAN MASYARAKAT SEKSI KESGA

TABEL 36

**JUMLAH KEMATIAN ANAK BALITA MENURUT PENYEBAB UTAMA, KECAMATAN, DAN PUSKESMAS
KABUPATEN/KOTA KAMPAR 0
TAHUN 2023 0**

NO	KECAMATAN	PUSKESMAS	PENYEBAB KEMATIAN ANAK BALITA (12-59 BULAN)											
			DIARE	DEMAM BERDARAH	PNEUMONIA	KELAINAN KONGENITAL JANTUNG	PD3I	PENYAKIT SARAF	KELAINAN KONGENITAL LAINNYA	TENGGELAM, CEDERA, KECELAKAAN	INFEKSI PARASIT	COVID-19	LAIN-LAIN	
1	2	3	4	5	6	7	8	9	10	11	12	13	14	
1	Bangkinang Kota	Bangkinang Kota					1							DIFTERI
2	Kampar	Air Tiris					1							DIFTERI
3	Tambang	Tambang												
4	XIII Koto Kampar Hulu	Batu Bersurat												
5	0	Gunung Bungsu												
6	0	Pualu Gadang												
7	Kuok	Kuok												
8	Siak Hulu	Pandau Jaya												
9	0	Kubang Jaya												
10	0	Pangkalan Baru												
11	Kampar Kiri	Lipat Kain												
12	Kampar Kiri Hilir	Sungai Pagar												
13	Kampar Kiri Hulu	Gema												
14	0	Batu Sasak												
15	Tapung	Petapahan												
16	0	Pantai Cermin												
17	0	Tapung												
18	Tapung Hilir	Kota Garo												
19	0	Tanah Tinggi												
20	Tapung Hulu	Suka Ramai												
21	0	Sinama Nenek					1							DIFTERI
22	Salo	Salo												
23	Rumbio Jaya	Rumbio												
24	Bangkinang	Laboi Jaya												
25	Perhentian Raja	Pantai Raja												
26	Kampar Timur	Kampa												
27	Kampar Utara	Sawah												
28	Kampar Kiri Tengah	Simalinyang												
29	Gunung Sahilan	Gunung Sahilan					1							DIFTERI
30	0	Gunung Sari												
31	Koto Kampar Hulu	Sibiruang												
JUMLAH (KAB/KOTA)			0	0	0	0	4	0	0	0	0	0	4	

Sumber: BIDANG KESEHATAN MASYARAKAT SEKSI KESGA

TABEL 37

**BAYI BERAT BADAN LAHIR RENDAH (BBLR) DAN PREMATUR MENURUT JENIS KELAMIN, KECAMATAN, DAN PUSKESMAS
KABUPATEN/KOTA KAMPAR 0
TAHUN 2023 0**

NO	KECAMATAN	PUSKESMAS	JUMLAH LAHIR HIDUP			BAYI BARU LAHIR DITIMBANG						BAYI BBLR						PREMATUR					
			L	P	L + P	L		P		L + P		L		P		L + P		L		P		L + P	
						JUMLAH	%	JUMLAH	%	JUMLAH	%	JUMLAH	%	JUMLAH	%	JUMLAH	%	JUMLAH	%	JUMLAH	%	JUMLAH	%
1	2	3	4	5	6	7	8	9	10	11	12	13	14	15	16	17	18	19	20	21	22	23	24
1	Bangkinang Kota	Bangkinang Kota	313	333	646	313	100,0	333	100,0	646	100,0	1	0,3	0	0,0	1	0,2	0,0	0,0	0,0	0,0	0	0,0
2	Kampar	Air Tiris	502	492	994	502	100,0	492	100,0	994	100,0	0	0,0	0	0,0	0	0,0	0,0	0,0	0,0	0,0	0	0,0
3	Tambang	Tambang	948	896	1.844	948	100,0	896	100,0	1.844	100,0	1	0,1	0	0,0	1	0,1	0,0	0,0	0,0	0,0	0	0,0
4	XIII Koto Kampar Hulu	Batu Bersurat	80	76	156	80	100,0	76	100,0	156	100,0	0	0,0	0	0,0	0	0,0	0,0	0,0	0,0	0,0	0	0,0
5	0	Gunung Bungsu	67	53	120	67	100,0	53	100,0	120	100,0	0	0,0	0	0,0	0	0,0	0,0	0,0	0,0	0,0	0	0,0
6	0	Pualu Gadang	65	67	132	65	100,0	67	100,0	132	100,0	0	0,0	0	0,0	0	0,0	0,0	0,0	0,0	0,0	0	0,0
7	Kuok	Kuok	259	212	471	259	100,0	212	100,0	471	100,0	0	0,0	0	0,0	0	0,0	0,0	0,0	0,0	0,0	0	0,0
8	Siak Hulu	Pandau Jaya	450	448	898	450	100,0	448	100,0	898	100,0	0	0,0	0	0,0	0	0,0	0,0	0,0	0,0	0,0	0	0,0
9	0	Kubang Jaya	478	449	927	478	100,0	449	100,0	927	100,0	0	0,0	0	0,0	0	0,0	0,0	0,0	0,0	0,0	0	0,0
10	0	Pangkalan Baru	150	153	303	150	100,0	153	100,0	303	100,0	1	0,7	1	0,7	2	0,7	0,0	0,0	0,0	0,0	0	0,0
11	Kampar Kiri	Lipat Kain	325	293	618	325	100,0	293	100,0	618	100,0	20	6,2	21	7,2	41	6,6	0,0	0,0	0,0	0,0	0	0,0
12	Kampar Kiri Hilir	Sungai Pagar	138	116	254	138	100,0	116	100,0	254	100,0	1	0,7	0	0,0	1	0,4	0,0	0,0	0,0	0,0	0	0,0
13	Kampar Kiri Hulu	Gema	70	62	132	70	100,0	62	100,0	132	100,0	0	0,0	0	0,0	0	0,0	0,0	0,0	0,0	0,0	0	0,0
14	0	Batu Sasak	28	15	43	28	100,0	15	100,0	43	100,0	0	0,0	0	0,0	0	0,0	0,0	0,0	0,0	0,0	0	0,0
15	Tapung	Petapahan	241	242	483	241	100,0	242	100,0	483	100,0	4	1,7	2	0,8	6	1,2	0,0	0,0	0,0	0,0	0	0,0
16	0	Pantai Cermin	425	446	871	425	100,0	446	100,0	871	100,0	0	0,0	0	0,0	0	0,0	0,0	0,0	0,0	0,0	0	0,0
17	0	Tapung	382	490	872	382	100,0	490	100,0	872	100,0	13	3,4	13	2,7	26	3,0	0,0	0,0	0,0	0,0	0	0,0
18	Tapung Hilir	Kota Garo	260	240	500	260	100,0	240	100,0	500	100,0	0	0,0	6	2,5	6	1,2	0,0	0,0	0,0	0,0	0	0,0
19	0	Tanah Tinggi	265	250	515	265	100,0	250	100,0	515	100,0	9	3,4	9	3,6	18	3,5	0,0	0,0	0,0	0,0	0	0,0
20	Tapung Hulu	Suka Ramai	468	321	789	468	100,0	321	100,0	789	100,0	0	0,0	0	0,0	0	0,0	0,0	0,0	0,0	0,0	0	0,0
21	0	Sinama Nenek	299	333	632	299	100,0	333	100,0	632	100,0	0	0,0	0	0,0	0	0,0	0,0	0,0	0,0	0,0	0	0,0
22	Salo	Salo	244	234	478	244	100,0	234	100,0	478	100,0	20	8,2	22	9,4	42	8,8	0,0	0,0	0,0	0,0	0	0,0
23	Rumbio Jaya	Rumbio	160	180	340	160	100,0	180	100,0	340	100,0	0	0,0	12	6,7	12	3,5	0,0	0,0	0,0	0,0	0	0,0
24	Bangkinang	Laboi Jaya	354	358	712	354	100,0	358	100,0	712	100,0	0	0,0	0	0,0	0	0,0	0,0	0,0	0,0	0,0	0	0,0
25	Perhentian Raja	Pantai Raja	134	150	284	134	100,0	150	100,0	284	100,0	0	0,0	0	0,0	0	0,0	0,0	0,0	0,0	0,0	0	0,0
26	Kampar Timur	Kampa	256	258	514	256	100,0	258	100,0	514	100,0	0	0,0	1	0,4	1	0,2	0,0	0,0	0,0	0,0	0	0,0
27	Kampar Utara	Sawah	177	172	349	177	100,0	172	100,0	349	100,0	7	4,0	10	5,8	17	4,9	0,0	0,0	0,0	0,0	0	0,0
28	Kampar Kiri Tengah	Simalinyang	209	213	422	209	100,0	213	100,0	422	100,0	1	0,5	0	0,0	1	0,2	0,0	0,0	0,0	0,0	0	0,0
29	Gunung Sahilan	Gunung Sahilan	98	92	190	98	100,0	92	100,0	190	100,0	0	0,0	0	0,0	0	0,0	0,0	0,0	0,0	0,0	0	0,0
30	0	Gunung Sari	77	72	149	77	100,0	72	100,0	149	100,0	0	0,0	0	0,0	0	0,0	0,0	0,0	0,0	0,0	0	0,0
31	Koto Kampar Hulu	Sibiruang	159	124	283	159	100,0	124	100,0	283	100,0	0	0,0	0	0,0	0	0,0	0,0	0,0	0,0	0,0	0	0,0
JUMLAH (KAB/KOTA)			8.081	7.840	15.921	8.081	100,0	7.840	100,0	15.921	100,0	78	1,0	97	1,2	175	1,1	0	0,0	0	0,0	0	0,0

Sumber: BIDANG KESEHATAN MASYARAKAT SEKSI KESGA

TABEL 38

**CAKUPAN KUNJUNGAN NEONATAL MENURUT JENIS KELAMIN, KECAMATAN, DAN PUSKESMAS
KABUPATEN/KOTA KAMPAR 0
TAHUN 2023 0**

NO	KECAMATAN	PUSKESMAS	JUMLAH LAHIR HIDUP			KUNJUNGAN NEONATAL 1 KALI (KN1)						KUNJUNGAN NEONATAL 3 KALI (KN LENGKAP)						BAYI BARU LAHIR YANG DILAKUKAN SCREENING HIPOTIROID KONGENITAL						
						L		P		L + P		L		P		L + P		L		P		L + P		
			L	P	L + P	JUMLAH	%	JUMLAH	%	JUMLAH	%	JUMLAH	%	JUMLAH	%	JUMLAH	%	JUMLAH	%	JUMLAH	%	JUMLAH	%	
1	2	3	4	5	6	7	8	9	10	11	12	13	14	15	16	17	18	19	20	21	22	23	24	
1	Bangkinang Kota	Bangkinang Kota	313	333	646	313	100,0	333	100,0	646	100,0	312	99,7	333	100,0	645	99,8		0,0		0,0	0	0	0,0
2	Kampar	Air Tiris	502	492	994	502	100,0	492	100,0	994	100,0	497	99,0	486	98,8	983	98,9		0,0		0,0	0	0	0,0
3	Tambang	Tambang	948	896	1.844	948	100,0	896	100,0	1.844	100,0	936	98,7	875	97,7	1.811	98,2		0,0		0,0	0	0	0,0
4	XIII Koto Kampar Hulu	Batu Bersurat	80	76	156	80	100,0	76	100,0	156	100,0	68	85,0	76	100,0	144	92,3		0,0		0,0	0	0	0,0
5	0	Gunung Bungsu	67	53	120	67	100,0	53	100,0	120	100,0	64	95,5	49	92,5	113	94,2		0,0		0,0	0	0	0,0
6	0	Pualu Gadang	65	67	132	65	100,0	67	100,0	132	100,0	63	96,9	66	98,5	129	97,7		0,0		0,0	0	0	0,0
7	Kuok	Kuok	259	212	471	259	100,0	212	100,0	471	100,0	249	96,1	204	96,2	453	96,2		0,0		0,0	0	0	0,0
8	Siak Hulu	Pandau Jaya	450	448	898	450	100,0	448	100,0	898	100,0	449	99,8	448	100,0	897	99,9		0,0		0,0	0	0	0,0
9	0	Kubang Jaya	478	449	927	478	100,0	449	100,0	927	100,0	459	96,0	431	96,0	890	96,0		0,0		0,0	0	0	0,0
10	0	Pangkalan Baru	150	153	303	150	100,0	153	100,0	303	100,0	149	99,3	153	100,0	302	99,7		0,0		0,0	0	0	0,0
11	Kampar Kiri	Lipat Kain	325	293	618	325	100,0	293	100,0	618	100,0	321	98,8	289	98,6	610	98,7		0,0		0,0	0	0	0,0
12	Kampar Kiri Hilir	Sungai Pagar	138	116	254	138	100,0	116	100,0	254	100,0	137	99,3	116	100,0	253	99,6		0,0		0,0	0	0	0,0
13	Kampar Kiri Hulu	Gema	70	62	132	70	100,0	62	100,0	132	100,0	64	91,4	45	72,6	109	82,6		0,0		0,0	0	0	0,0
14	0	Batu Sasak	28	15	43	28	100,0	15	100,0	43	100,0	27	96,4	15	100,0	42	97,7		0,0		0,0	0	0	0,0
15	Tapung	Petapahan	241	242	483	241	100,0	242	100,0	483	100,0	240	99,6	242	100,0	482	99,8		0,0		0,0	0	0	0,0
16	0	Pantai Cermin	425	446	871	425	100,0	446	100,0	871	100,0	418	98,4	446	100,0	864	99,2		0,0		0,0	0	0	0,0
17	0	Tapung	382	490	872	382	100,0	490	100,0	872	100,0	375	98,2	490	100,0	865	99,2		0,0		0,0	0	0	0,0
18	Tapung Hilir	Kota Garo	260	240	500	260	100,0	240	100,0	500	100,0	259	99,6	230	95,8	489	97,8		0,0		0,0	0	0	0,0
19	0	Tanah Tinggi	265	250	515	265	100,0	250	100,0	515	100,0	262	98,9	242	96,8	504	97,9		0,0		0,0	0	0	0,0
20	Tapung Hulu	Suka Ramai	468	321	789	468	100,0	321	100,0	789	100,0	442	94,4	305	95,0	747	94,7		0,0		0,0	0	0	0,0
21	0	Sinama Nenek	299	333	632	299	100,0	333	100,0	632	100,0	297	99,3	333	100,0	630	99,7		0,0		0,0	0	0	0,0
22	Salo	Salo	244	234	478	244	100,0	234	100,0	478	100,0	243	99,6	234	100,0	477	99,8		0,0		0,0	0	0	0,0
23	Rumbio Jaya	Rumbio	160	180	340	160	100,0	180	100,0	340	100,0	159	99,4	180	100,0	339	99,7		0,0		0,0	0	0	0,0
24	Bangkinang	Laboi Jaya	354	358	712	354	100,0	358	100,0	712	100,0	353	99,7	358	100,0	711	99,9		0,0		0,0	0	0	0,0
25	Perhentian Raja	Pantai Raja	134	150	284	134	100,0	150	100,0	284	100,0	133	99,3	150	100,0	283	99,6		0,0		0,0	0	0	0,0
26	Kampar Timur	Kampa	256	258	514	256	100,0	258	100,0	514	100,0	251	98,0	249	96,5	500	97,3		0,0		0,0	0	0	0,0
27	Kampar Utara	Sawah	177	172	349	177	100,0	172	100,0	349	100,0	176	99,4	171	99,4	347	99,4		0,0		0,0	0	0	0,0
28	Kampar Kiri Tengah	Simalinyang	209	213	422	209	100,0	213	100,0	422	100,0	208	99,5	213	100,0	421	99,8		0,0		0,0	0	0	0,0
29	Gunung Sahilan	Gunung Sahilan	98	92	190	98	100,0	92	100,0	190	100,0	97	99,0	92	100,0	189	99,5		0,0		0,0	0	0	0,0
30	0	Gunung Sari	77	72	149	77	100,0	72	100,0	149	100,0	76	98,7	72	100,0	148	99,3		0,0		0,0	0	0	0,0
31	Koto Kampar Hulu	Sibiruang	159	124	283	159	100,0	124	100,0	283	100,0	128	80,5	116	93,5	244	86,2		0,0		0,0	0	0	0,0
JUMLAH (KAB/KOTA)			8.081	7.840	15.921	8.081	100,0	7.840	100,0	15.921	100,0	7.912	97,9	7.709	98,3	15.621	98,1	0	0,0	0	0,0	0	0	0,0

Sumber: BIDANG KESEHATAN MASYARAKAT SEKSI KESGA

TABEL 39

**BAYI BARU LAHIR MENDAPAT IMD* DAN PEMBERIAN ASI EKSKLUSIF PADA BAYI < 6 BULAN MENURUT KECAMATAN DAN PUSKESMAS
KABUPATEN/KOTA KAMPAR 0
TAHUN 2023 0**

NO	KECAMATAN	PUSKESMAS	BAYI BARU LAHIR			BAYI USIA < 6 BULAN		
			JUMLAH	MENDAPAT IMD		JUMLAH	DIBERI ASI EKSKLUSIF	
				JUMLAH	%		JUMLAH	%
1	2	3	4	5	6	7	8	9
1	Bangkinang Kota	Bangkinang Kota	725	14	1,9	363	145	40,0
2	Kampar	Air Tiris	1.071	38	3,5	536	389	72,6
3	Tambang	Tambang	1.871	34	1,8	936	453	48,4
4	XIII Koto Kampar Hulu	Batu Bersurat	177	56	31,6	89	65	73,4
5	0	Gunung Bungsu	113	23	20,4	57	35	61,9
6	0	Pualu Gadang	133	118	88,7	67	46	69,2
7	Kuok	Kuok	445	423	95,1	223	170	76,4
8	Siak Hulu	Pandau Jaya	1.110	1.220	109,9	555	327	58,9
9	0	Kubang Jaya	1.044	926	88,7	522	321	61,5
10	0	Pangkalan Baru	352	115	32,7	176	110	62,5
11	Kampar Kiri	Lipat Kain	596	498	83,6	298	143	48,0
12	Kampar Kiri Hilir	Sungai Pagar	308	8	2,6	154	57	37,0
13	Kampar Kiri Hulu	Gema	90	48	53,3	45	23	51,1
14	0	Batu Sasak	59	27	45,8	30	23	78,0
15	Tapung	Petapahan	378	280	74,1	189	54	28,6
16	0	Pantai Cermin	797	642	80,6	399	321	80,6
17	0	Tapung	796	195	24,5	398	154	38,7
18	Tapung Hilir	Kota Garo	555	244	44,0	278	179	64,5
19	0	Tanah Tinggi	435	43	9,9	218	103	47,4
20	Tapung Hulu	Suka Ramai	864	277	32,1	432	212	49,1
21	0	Sinama Nenek	599	586	97,8	300	137	45,7
22	Salo	Salo	474	116	24,5	237	124	52,3
23	Rumbio Jaya	Rumbio	370	335	90,5	185	84	45,4
24	Bangkinang	Laboi Jaya	677	324	47,9	339	201	59,4
25	Perhentian Raja	Pantai Raja	310	258	83,2	155	103	66,5
26	Kampar Timur	Kampa	491	428	87,2	246	156	63,5
27	Kampar Utara	Sawah	329	245	74,5	165	89	54,1
28	Kampar Kiri Tengah	Simalinyang	482	412	85,5	241	132	54,8
29	Gunung Sahilan	Gunung Sahilan	201	119	59,2	101	43	42,8
30	0	Gunung Sari	209	139	66,5	105	87	83,3
31	Koto Kampar Hulu	Sibiruang	291	238	81,8	146	78	53,6
JUMLAH (KAB/KOTA)			16.352	8.429	51,5	8.176	4.564	55,8

Sumber: BIDANG KESEHATAN MASYARAKAT SEKSI KESGA
Keterangan: IMD = Inisiasi Menyusui Dini

TABEL 40

**CAKUPAN PELAYANAN KESEHATAN BAYI MENURUT JENIS KELAMIN, KECAMATAN, DAN PUSKESMAS
KABUPATEN/KOTA KAMPAR 0
TAHUN 2023 0**

NO	KECAMATAN	PUSKESMAS	JUMLAH BAYI			PELAYANAN KESEHATAN BAYI					
			L	P	L + P	L		P		L + P	
						JUMLAH	%	JUMLAH	%	JUMLAH	%
1	2	3	4	5	6	7	8	9	10	11	12
1	Bangkinang Kota	Bangkinang Kota	362	363	725	291	80,4	259	71,3	550	75,9
2	Kampar	Air Tiris	501	570	1.071	535	106,8	518	90,9	1.053	98,3
3	Tambang	Tambang	951	920	1.871	889	93,5	865	94,0	1.754	93,7
4	XIII Koto Kampar Hulu	Batu Bersurat	91	86	177	75	82,4	61	70,9	136	76,8
5	0	Gunung Bungsu	55	58	113	66	120,0	70	120,7	136	120,4
6	0	Pualu Gadang	63	70	133	73	115,9	66	94,3	139	104,5
7	Kuok	Kuok	220	225	445	230	104,5	222	98,7	452	101,6
8	Siak Hulu	Pandau Jaya	500	610	1.110	950	190,0	943	154,6	1.893	170,5
9	0	Kubang Jaya	550	494	1.044	453	82,4	446	90,3	899	86,1
10	0	Pangkalan Baru	180	172	352	166	92,2	175	101,7	341	96,9
11	Kampar Kiri	Lipat Kain	283	313	596	254	89,8	250	79,9	504	84,6
12	Kampar Kiri Hilir	Sungai Pagar	160	148	308	142	88,8	130	87,8	272	88,3
13	Kampar Kiri Hulu	Gema	45	45	90	261	580,0	294	653,3	555	616,7
14	0	Batu Sasak	29	30	59	12	41,4	15	50,0	27	45,8
15	Tapung	Petapahan	182	196	378	124	68,1	137	69,9	261	69,0
16	0	Pantai Cermin	404	393	797	560	138,6	521	132,6	1.081	135,6
17	0	Tapung	427	369	796	413	96,7	409	110,8	822	103,3
18	Tapung Hilir	Kota Garo	292	263	555	256	87,7	240	91,3	496	89,4
19	0	Tanah Tinggi	226	209	435	314	138,9	312	149,3	626	143,9
20	Tapung Hulu	Suka Ramai	454	410	864	541	119,2	384	93,7	925	107,1
21	0	Sinama Nenek	299	300	599	0	0,0	0	0,0	0	0,0
22	Salo	Salo	228	246	474	228	100,0	236	95,9	464	97,9
23	Rumbio Jaya	Rumbio	200	170	370	197	98,5	190	111,8	387	104,6
24	Bangkinang	Laboi Jaya	336	341	677	344	102,4	296	86,8	640	94,5
25	Perhentian Raja	Pantai Raja	152	158	310	146	96,1	152	96,2	298	96,1
26	Kampar Timur	Kampa	245	246	491	264	107,8	253	102,8	517	105,3
27	Kampar Utara	Sawah	183	146	329	180	98,4	175	119,9	355	107,9
28	Kampar Kiri Tengah	Simalinyang	234	248	482	115	49,1	106	42,7	221	45,9
29	Gunung Sahilan	Gunung Sahilan	94	107	201	83	88,3	88	82,2	171	85,1
30	0	Gunung Sari	109	100	209	65	59,6	117	117,0	182	87,1
31	Koto Kampar Hulu	Sibiruang	149	142	291	135	90,6	136	95,8	271	93,1
JUMLAH (KAB/KOTA)			8.204	8.148	16.352	8.362	101,9	8.066	99	16.428	100,5

Sumber: BIDANG KESEHATAN MASYARAKAT SEKSI KESGA

TABEL 41

**CAKUPAN DESA/KELURAHAN UNIVERSAL CHILD IMMUNIZATION (UCI) MENURUT KECAMATAN DAN PUSKESMAS
KABUPATEN/KOTA KAMPAR 0
TAHUN 2023 0**

NO	KECAMATAN	PUSKESMAS	JUMLAH DESA/KELURAHAN	DESA/KELURAHAN UCI	% DESA/KELURAHAN UCI
1	2	3	4	5	6
1	Bangkinang Kota	Bangkinang Kota	4	1	25
2	Kampar	Air Tiris	18	12	67
3	Tambang	Tambang	17	13	76
4	XIII Koto Kampar Hulu	Batu Bersurat	4	4	100
5	0	Gunung Bungsu	5	3	60
6	0	Pualu Gadang	4	4	100
7	Kuok	Kuok	9	4	44
8	Siak Hulu	Pandau Jaya	2	2	100
9	0	Kubang Jaya	7	3	43
10	0	Pangkalan Baru	3	3	100
11	Kampar Kiri	Lipat Kain	20	17	85
12	Kampar Kiri Hilir	Sungai Pagar	8	1	13
13	Kampar Kiri Hulu	Gema	17	6	35
14	0	Batu Sasak	7	2	29
15	Tapung	Petapahan	8	6	75
16	0	Pantai Cermin	8	2	25
17	0	Tapung	9	9	100
18	Tapung Hilir	Kota Garo	7	5	71
19	0	Tanah Tinggi	9	6	67
20	Tapung Hulu	Suka Ramai	7	7	100
21	0	Sinama Nenek	7	7	100
22	Salo	Salo	6	3	50
23	Rumbio Jaya	Rumbio	7	4	57
24	Bangkinang	Laboi Jaya	9	9	100
25	Perhentian Raja	Pantai Raja	5	2	40
26	Kampar Timur	Kampa	9	7	78
27	Kampar Utara	Sawah	8	3	38
28	Kampar Kiri Tengah	Simalinyang	11	8	73
29	Gunung Sahilan	Gunung Sahilan	5	5	100
30	0	Gunung Sari	4	4	100
31	Koto Kampar Hulu	Sibiruang	6	2	33
JUMLAH (KAB/KOTA)			250	164	65,6

Sumber: Bidang P2P Seksi Surveilen

TABEL 42

**CAKUPAN MUNISASI HEPATITIS B0 (0-7 HARI) DAN BCG PADA BAYI MENURUT JENIS KELAMIN, KECAMATAN, DAN PUSKESMAS
KABUPATEN/KOTA KAMPAR 0
TAHUN 2023 0**

NO	KECAMATAN	PUSKESMAS	BAYI DIMUNISASI																																
			JUMLAH LAHIR HIDUP			HB0																		BCG											
						< 24 Jam									1 - 7 Hari									HB0 Total						L			P		
			L	P	L+P	L			P			L + P			L			P			L + P			L		P		L + P							
4	5	6	7	8	9	10	11	12	13	14	15	16	17	18	19	20	21	22	23	24	25	26	27	28	29	30									
1	Bangkinang Kota	Bangkinang Kota	313	333	646	171	54,6	186	55,9	357	55,3	33	10,5	39	11,7	72	11,1	204	65,2	225	67,6	429	66,4	204	65,2	225	67,6	429	66,4						
2	Kampar	Air Tiris	502	492	994	477	95,0	464	94,3	941	94,7	0	0,0	0	0,0	0	0,0	477	95,0	464	94,3	941	94,7	478	95,2	483	98,2	961	96,7						
3	Tambang	Tambang	948	896	1.844	826	87,1	825	92,1	1.651	89,5	0	0,0	0	0,0	0	0,0	826	87,1	825	92,1	1.651	89,5	913	96,3	874	97,5	1.787	96,9						
4	XIII Koto Kampar Hulu	Batu Bersurat	80	76	156	72	90,0	68	89,5	140	89,7	0	0,0	0	0,0	0	0,0	72	90,0	68	89,5	140	89,7	85	106,3	71	93,4	156	100,0						
5	0	Gunung Bungsu	67	53	120	12	17,9	22	41,5	34	28,3	48	71,6	31	58,5	79	65,8	60	89,6	53	100,0	113	94,2	60	89,6	50	94,3	110	91,7						
6	0	Pualu Gadang	65	67	132	57	87,7	64	95,5	121	91,7	2	3,1	6	9,0	8	6,1	59	90,8	70	104,5	129	97,7	72	110,8	74	110,4	146	110,6						
7	Kuok	Kuok	259	212	471	207	79,9	179	84,4	386	82,0	0	0,0	0	0,0	0	0,0	207	79,9	179	84,4	386	82,0	197	76,1	158	74,5	355	75,4						
8	Siak Hulu	Pandau Jaya	450	448	898	444	98,7	439	98,0	883	98,3	24	5,3	22	4,9	46	5,1	468	104,0	461	102,9	929	103,5	416	92,4	433	96,7	849	94,5						
9	0	Kubang Jaya	478	449	927	449	64,6	284	63,3	593	64,0	171	35,8	171	38,1	342	36,9	480	100,4	455	101,3	935	100,9	505	105,6	461	102,7	966	104,2						
10	0	Pangkalan Baru	150	153	303	66	44,0	73	47,7	139	45,9	0	0,0	0	0,0	0	0,0	66	44,0	73	47,7	139	45,9	184	122,7	160	104,6	344	113,5						
11	Kampar Kiri	Lipat Kain	325	293	618	431	132,6	397	135,5	828	134,0	0	0,0	0	0,0	0	0,0	431	132,6	397	135,5	828	134,0	292	89,8	266	90,8	558	90,3						
12	Kampar Kiri Hilir	Sungai Pagar	138	116	254	111	80,4	79	68,1	190	74,8	0	0,0	0	0,0	0	0,0	111	80,4	79	68,1	190	74,8	147	106,5	117	100,9	264	103,9						
13	Kampar Kiri Hulu	Gema	70	62	132	32	45,7	27	43,5	59	44,7	9	12,9	10	16,1	19	14,4	41	58,6	37	59,7	78	59,1	56	80,0	54	87,1	110	83,3						
14	0	Batu Sasak	28	15	43	10	35,7	10	66,7	20	46,5	8	28,6	9	60,0	17	39,5	18	64,3	19	126,7	37	86,0	23	82,1	24	160,0	47	109,3						
15	Tapung	Petapahan	241	242	483	162	67,2	180	74,4	342	70,8	8	3,3	9	3,7	17	3,5	170	70,5	189	78,1	359	74,3	166	68,9	180	74,4	346	71,6						
16	0	Pantai Cermin	425	446	871	402	94,6	391	87,7	793	91,0	0	0,0	0	0,0	0	0,0	402	94,6	391	87,7	793	91,0	414	97,4	410	91,9	824	94,6						
17	0	Tapung	382	490	872	266	69,6	230	46,9	496	56,9	33	8,6	38	7,8	71	8,1	299	78,3	268	54,7	567	65,0	273	71,5	270	55,1	543	62,3						
18	Tapung Hilir	Kota Garo	260	240	500	260	100,0	239	99,6	499	99,8	18	6,9	34	14,2	52	10,4	278	106,9	273	113,8	551	110,2	227	87,3	213	88,4	440	88,0						
19	0	Tanah Tinggi	265	250	515	254	95,8	245	98,0	499	96,9	2	0,8	6	2,4	8	1,6	256	96,6	251	100,4	507	98,4	272	102,6	257	102,8	529	102,7						
20	Tapung Hulu	Suka Ramai	468	321	789	284	60,7	264	82,2	548	69,5	0	0,0	0	0,0	0	0,0	284	60,7	264	82,2	548	69,5	271	57,9	248	77,3	519	65,8						
21	0	Sinama Nenek	299	333	632	128	42,8	82	24,6	210	33,2	59	19,7	48	14,4	107	16,9	187	62,5	130	39,0	317	50,2	151	50,5	139	41,7	290	45,9						
22	Salo	Salo	244	234	478	226	92,6	183	78,2	409	85,6	0	0,0	0	0,0	0	0,0	226	92,6	183	78,2	409	85,6	244	100,0	202	86,3	446	93,3						
23	Rumbio Jaya	Rumbio	160	180	340	145	90,6	152	84,4	297	87,4	0	0,0	0	0,0	0	0,0	145	90,6	152	84,4	297	87,4	155	96,9	130	72,2	285	83,8						
24	Bangkinang	Laboi Jaya	354	358	712	326	92,1	291	81,3	617	86,7	35	9,9	34	9,5	69	9,7	361	102,0	325	90,8	686	96,3	361	102,0	324	90,5	685	96,2						
25	Perhentian Raja	Pantai Raja	134	150	284	140	104,5	137	91,3	277	97,5	0	0,0	0	0,0	0	0,0	140	104,5	137	91,3	277	97,5	142	106,0	153	102,0	295	103,9						
26	Kampar Timur	Kampa	256	258	514	257	100,4	251	97,3	508	98,0	0	0,0	0	0,0	0	0,0	257	100,4	251	97,3	508	98,8	263	102,7	259	100,4	522	101,6						
27	Kampar Utara	Sawah	177	172	349	148	83,6	135	78,5	283	81,1	4	2,3	4	2,3	8	2,3	152	85,9	139	80,8	291	83,4	149	84,2	132	76,7	281	80,5						
28	Kampar Kiri Tengah	Simalinyang	209	213	422	220	105,3	205	96,2	425	100,7	0	0,0	0	0,0	0	0,0	220	105,3	205	96,2	425	100,7	168	80,4	193	90,6	361	85,5						
29	Gunung Sahilan	Gunung Sahilan	98	92	190	110	112,2	92	100,0	202	106,3	9	9,2	9	9,8	18	9,5	119	121,4	101	109,8	220	115,8	99	101,0	101	109,8	200	105,3						
30	0	Gunung Sari	77	72	149	85	110,4	70	97,2	155	104,0	0	0,0	0	0,0	0	0,0	85	110,4	70	97,2	155	104,0	100	129,9	80	111,1	180	120,8						
31	Koto Kampar Hulu	Sibiruang	159	124	283	160	100,6	111	89,5	271	95,8	0	0,0	1	0,8	1	0,4	160	100,6	112	90,3	272	96,1	158	99,4	102	82,3	260	91,9						
JUMLAH (KAB/KOTA)			8.081	7.840	15.921	6.798	84,1	6.375	81,3	13.173	82,7	463	5,7	471	6,0	934	5,9	7.261	89,9	6.846	87,3	14.107	88,6	7.245	89,7	6.843	87,3	14.088	88,5						

Sumber: Bidang P2P Seksi Surveilans

TABEL 43

**CAKUPAN IMUNISASI DPT-HB-Hib 3, POLIO 4*, CAMPAK RUBELA, DAN IMUNISASI DASAR LENGKAP PADA BAYI MENURUT JENIS KELAMIN, KECAMATAN, DAN PUSKESMAS
KABUPATEN/KOTA KAMPAR 0
TAHUN 2023 0**

NO	KECAMATAN	PUSKESMAS	JUMLAH BAYI (SURVIVING INFANT)			BAYI DIIMUNISASI																							
						DPT-HB-Hib3						POLIO 4*						CAMPAK RUBELA						IMUNISASI DASAR LENGKAP					
						L		P		L + P		L		P		L + P		L		P		L + P		L		P		L + P	
						L	P	L+P	JUMLAH	%	JUMLAH	%	JUMLAH	%	JUMLAH	%	JUMLAH	%	JUMLAH	%	JUMLAH	%	JUMLAH	%	JUMLAH	%	JUMLAH	%	JUMLAH
4	5	6	7	8	9	10	11	12	13	14	15	16	17	18	19	20	21	22	23	24	25	26	27	28	29	30			
1	Bangkinang Kota	Bangkinang Kota	362	363	725	160	44,2	184	50,7	344	47,4	160	44,2	189	52,1	349	48,1	159	43,9	195	53,7	354	48,8	151	41,7	183	50,4	334	46,1
2	Kampar	Air Tiris	501	570	1.071	410	81,8	408	71,6	818	76,4	410	81,8	408	71,6	818	76,4	443	88,4	472	82,8	915	85,4	443	88,4	437	76,7	880	82,2
3	Tambang	Tambang	951	920	1.871	904	95,1	904	98,3	1.808	96,6	882	92,7	879	95,5	1.761	94,1	935	98,3	918	99,8	1.853	99,0	880	92,5	860	93,5	1.740	93,0
4	XIII Koto Kampar Hulu	Batu Bersurat	91	86	177	68	74,7	51	59,3	119	67,2	69	75,8	51	59,3	120	67,8	82	90,1	68	79,1	150	84,7	82	90,1	68	79,1	150	84,7
5	0	Gunung Bungsu	55	58	113	57	103,6	43	74,1	100	88,5	61	110,9	43	74,1	104	92,0	40	72,7	38	65,5	78	69,0	40	72,7	38	65,5	78	69,0
6	0	Pualu Gadang	63	70	133	63	100,0	60	85,7	123	92,5	63	100,0	60	85,7	123	92,5	61	96,8	62	88,6	123	92,5	61	96,8	62	88,6	123	92,5
7	Kuok	Kuok	220	225	445	180	81,8	136	60,4	316	71,0	180	81,8	136	60,4	316	71,0	175	79,5	152	67,6	327	73,5	175	79,5	158	70,2	333	74,8
8	Siak Hulu	Pandau Jaya	500	610	1.110	320	64,0	347	56,9	667	60,1	332	66,4	360	59,0	692	62,3	393	78,6	435	71,3	828	74,6	393	78,6	446	73,1	839	75,6
9	0	Kubang Jaya	550	494	1.044	505	91,8	535	108,3	1.040	99,6	506	92,0	459	92,9	965	92,4	483	87,8	433	87,7	916	87,7	403	73,3	405	82,0	808	77,4
10	0	Pangkalan Baru	180	172	352	104	57,8	89	51,7	193	54,8	104	57,8	89	51,7	193	54,8	175	97,2	123	71,5	298	84,7	168	93,3	121	70,3	289	82,1
11	Kampar Kiri	Lipat Kain	283	313	596	224	79,2	250	79,9	474	79,5	224	79,2	250	79,9	474	79,5	289	102,1	226	72,2	515	86,4	269	95,1	200	63,9	469	78,7
12	Kampar Kiri Hilir	Sungai Pagar	160	148	308	143	89,4	113	76,4	256	83,1	141	88,1	110	74,3	251	81,5	114	71,3	112	75,7	226	73,4	125	78,1	113	76,4	238	77,3
13	Kampar Kiri Hulu	Gema	45	45	90	42	93,3	39	86,7	81	90,0	39	86,7	38	84,4	77	85,6	27	60,0	32	71,1	59	65,6	27	60,0	33	73,3	60	66,7
14	0	Batu Sasak	29	30	59	16	55,2	24	80,0	40	67,8	17	58,6	24	80,0	41	69,5	28	96,6	29	96,7	57	96,6	26	89,7	29	96,7	55	93,2
15	Tapung	Petapahan	182	196	378	154	84,6	132	67,3	286	75,7	154	84,6	132	67,3	286	75,7	187	102,7	154	78,6	341	90,2	177	97,3	153	78,1	330	87,3
16	0	Pantai Cermin	404	393	797	394	97,5	391	99,5	785	98,5	373	92,3	373	94,9	746	93,6	391	96,8	385	98,0	776	97,4	349	86,4	337	85,8	686	86,1
17	0	Tapung	427	369	796	285	66,7	303	82,1	588	73,9	299	70,0	309	83,7	608	76,4	374	87,6	371	100,5	745	93,6	338	79,2	351	95,1	689	86,6
18	Tapung Hilir	Kota Garo	292	263	555	190	65,1	204	77,6	394	71,0	220	75,3	195	74,1	415	74,8	244	83,6	224	85,2	468	84,3	244	83,6	224	85,2	468	84,3
19	0	Tanah Tinggi	226	209	435	265	117,3	236	112,9	501	115,2	266	117,7	236	112,9	502	115,4	235	104,0	211	101,0	446	102,5	237	104,9	203	97,1	440	101,1
20	Tapung Hulu	Suka Ramai	454	410	864	259	57,0	211	51,5	470	54,4	243	53,5	199	48,5	442	51,2	286	63,0	289	70,5	575	66,6	284	62,6	295	72,0	579	67,0
21	0	Sinama Nenek	299	300	599	190	63,5	163	54,3	353	58,9	186	62,2	172	57,3	358	59,8	204	68,2	179	59,7	383	63,9	192	64,2	170	56,7	362	60,4
22	Salo	Salo	228	246	474	240	105,3	194	78,9	434	91,6	241	105,7	192	78,0	433	91,4	230	100,9	193	78,5	423	89,2	231	101,3	215	87,4	446	94,1
23	Rumbio Jaya	Rumbio	200	170	370	133	66,5	141	82,9	274	74,1	133	66,5	141	82,9	274	74,1	151	75,5	153	90,0	304	82,2	151	75,5	153	90,0	304	82,2
24	Bangkinang	Laboi Jaya	336	341	677	333	99,1	306	89,7	639	94,4	333	99,1	306	89,7	639	94,4	308	91,7	283	83,0	591	87,3	308	91,7	283	83,0	591	87,3
25	Perhentian Raja	Pantai Raja	152	158	310	145	95,4	145	91,8	290	93,5	149	98,0	147	93,0	296	95,5	151	99,3	130	82,3	281	90,6	130	85,5	127	80,4	257	82,9
26	Kampar Timur	Kampa	245	246	491	260	106,1	240	97,6	500	101,8	260	106,1	240	97,6	500	101,8	270	110,2	247	100,4	517	105,3	270	110,2	246	100,0	516	105,1
27	Kampar Utara	Sawah	183	146	329	158	86,3	121	82,9	279	84,8	161	88,0	124	84,9	285	86,6	155	84,7	139	95,2	294	89,4	142	77,6	119	81,5	261	79,3
28	Kampar Kiri Tengah	Simalinyang	234	248	482	195	83,3	191	77,0	386	80,1	196	83,8	201	81,0	397	82,4	197	84,2	199	80,2	396	82,2	202	86,3	194	78,2	396	82,2
29	Gunung Sahilan	Gunung Sahilan	94	107	201	108	114,9	108	100,9	216	107,5	108	114,9	108	100,9	216	107,5	118	125,5	99	92,5	217	108,0	101	107,4	92	86,0	193	96,0
30	0	Gunung Sari	109	100	209	132	121,1	140	140,0	272	130,1	132	121,1	140	140,0	272	130,1	156	143,1	150	150,0	306	146,4	156	143,1	150	150,0	306	146,4
31	Koto Kampar Hulu	Sibiruang	149	142	291	126	84,6	108	76,1	234	80,4	130	87,2	106	74,6	236	81,1	136	91,3	118	83,1	254	87,3	136	91,3	118	83,1	254	87,3
JUMLAH (KAB/KOTA)			8.204	8.148	16.352	6.763	82,4	6.517	80,0	13.280	81,2	6.772	82,5	6.417	78,8	13.189	80,7	7.197	87,7	6.819	83,7	14.016	85,7	6.891	84,0	6.583	80,8	13.474	82,4

Sumber: Bidang P2P Seksi Surveilans

Keterangan:

*khusus untuk provinsi DIY, diisi dengan imunisasi IPV dosis ke 3

MR = measles rubella

TABEL 44

**CAKUPAN IMUNISASI LANJUTAN DPT-HB-Hib 4 DAN CAMPAK RUBELA 2 PADA ANAK USIA DIBAWAH DUA TAHUN (BADUTA)
MENURUT JENIS KELAMIN, KECAMATAN, DAN PUSKESMAS
KABUPATEN/KOTA KAMPAR 0
TAHUN 2023 0**

NO	KECAMATAN	PUSKESMAS	JUMLAH BADUTA			BADUTA DIIMUNISASI														
						DPT-HB-Hib4						CAMPAK RUBELA 2								
			L		P		L + P		L		P		L + P		L		P		L + P	
			L	P	L+P	JUMLAH	%	JUMLAH	%	JUMLAH	%	JUMLAH	%	JUMLAH	%	JUMLAH	%	JUMLAH	%	JUMLAH
1	2	3	4	5	6	7	8	9	10	11	12	13	14	15	16	17	18			
1	Bangkinang Kota	Bangkinang Kota	153	165	318	51	33,3	75	45,5	126	39,6	54	35,3	68	41,2	122	38,4			
2	Kampar	Air Tiris	521	540	1.061	314	60,3	305	56,5	619	58,3	368	70,6	329	60,9	697	65,7			
3	Tambang	Tambang	960	933	1.893	800	83,3	675	72,3	1.475	77,9	644	67,1	641	68,7	1.285	67,9			
4	XIII Koto Kampar Hulu	Batu Bersurat	97	77	174	39	40,2	33	42,9	72	41,4	54	55,7	46	59,7	100	57,5			
5	0	Gunung Bungsu	64	62	126	20	31,3	24	38,7	44	34,9	24	37,5	15	24,2	39	31,0			
6	0	Pualu Gadang	77	73	150	34	44,2	32	43,8	66	44,0	25	32,5	31	42,5	56	37,3			
7	Kuok	Kuok	479	464	943	40	8,4	32	6,9	72	7,6	27	5,6	19	4,1	46	4,9			
8	Siak Hulu	Pandau Jaya	525	512	1.037	286	54,4	301	58,8	587	56,6	307	58,4	293	57,3	600	57,9			
9	0	Kubang Jaya	707	704	1.411	294	41,6	265	37,6	559	39,6	271	38,3	281	39,9	552	39,1			
10	0	Pangkalan Baru	178	175	353	63	35,4	48	27,4	111	31,4	50	28,1	39	22,3	89	25,2			
11	Kampar Kiri	Lipat Kain	546	516	1.062	179	32,8	172	33,3	351	33,1	177	32,4	161	31,2	338	31,8			
12	Kampar Kiri Hilir	Sungai Pagar	129	118	247	67	51,9	81	68,6	148	59,9	66	51,2	66	55,9	132	53,4			
13	Kampar Kiri Hulu	Gema	86	96	182	16	18,6	25	26,0	41	22,5	15	17,4	32	33,3	47	25,8			
14	0	Batu Sasak	110	115	225	9	8,2	18	15,7	27	12,0	15	13,6	16	13,9	31	13,8			
15	Tapung	Petapahan	149	188	337	125	83,9	115	61,2	240	71,2	109	73,2	92	48,9	201	59,6			
16	0	Pantai Cermin	380	435	815	208	54,7	210	48,3	418	51,3	216	56,8	226	52,0	442	54,2			
17	0	Tapung	373	342	714	104	27,9	114	33,4	218	30,5	137	36,8	134	39,2	271	37,9			
18	Tapung Hilir	Kota Garo	276	250	526	157	56,9	153	61,2	310	58,9	171	62,0	152	60,8	323	61,4			
19	0	Tanah Tinggi	423	372	795	168	39,7	162	43,5	330	41,5	150	35,5	125	33,6	275	34,6			
20	Tapung Hulu	Suka Ramai	331	334	665	105	31,7	100	29,9	205	30,8	112	33,8	86	25,7	198	29,8			
21	0	Sinama Nenek	375	381	756	80	21,3	77	20,2	157	20,8	87	23,2	84	22,0	171	22,6			
22	Salo	Salo	252	257	509	203	80,6	184	71,6	387	76,0	190	75,4	171	66,5	361	70,9			
23	Rumbio Jaya	Rumbio	341	290	631	102	29,9	81	27,9	183	29,0	90	26,4	105	36,2	195	30,9			
24	Bangkinang	Laboi Jaya	518	534	1.052	425	82,0	473	88,6	898	85,4	428	82,6	483	90,4	911	86,6			
25	Perhentian Raja	Pantai Raja	185	166	351	144	77,8	140	84,4	284	80,9	124	67,0	131	79,0	255	72,6			
26	Kampar Timur	Kampa	368	339	707	185	50,3	201	59,3	386	54,6	205	55,7	205	60,5	410	58,0			
27	Kampar Utara	Sawah	226	177	403	61	27,0	53	29,9	114	28,3	67	29,6	74	41,8	141	35,0			
28	Kampar Kiri Tengah	Simalinyang	625	609	1.234	44	7,0	45	7,4	89	7,2	41	6,6	45	7,4	86	7,0			
29	Gunung Sahilan	Gunung Sahilan	113	88	201	69	61,1	64	72,7	133	66,2	55	48,7	52	59,1	107	53,2			
30	0	Gunung Sari	150	135	285	102	68,0	107	79,3	209	73,3	138	92,0	124	91,9	262	91,9			
31	Koto Kampar Hulu	Sibiruang	200	195	395	133	66,5	131	67,2	264	66,8	118	59,0	127	65,1	245	62,0			
JUMLAH (KAB/KOTA)			9.917	9.641	19.558	4.627	46,7	4.496	46,6	9.123	46,6	4.535	45,7	4.453	46,2	8.988	46,0			

Sumber: Bidang P2P Seksi Surveilien

TABEL 45

**CAKUPAN PEMBERIAN VITAMIN A PADA BAYI DAN ANAK BALITA MENURUT KECAMATAN DAN PUSKESMAS
KABUPATEN/KOTA KAMPAR 0
TAHUN 2023 0**

NO	KECAMATAN	PUSKESMAS	BAYI 6-11 BULAN			ANAK BALITA (12-59 BULAN)			BALITA (6-59 BULAN)		
			JUMLAH BAYI	MENDAPAT VIT A		JUMLAH	MENDAPAT VIT A		JUMLAH	MENDAPAT VIT A	
				S	%		S	%		S	%
1	2	3	4	5	6	7	8	9	10	11	12
1	Bangkinang Kota	Bangkinang Kota	363	363	100,0	922	877	95,1	1.285	1.240	96,5
2	Kampar	Air Tiris	536	531	99,2	2.954	2.888	97,8	3.490	3.419	98,0
3	Tambang	Tambang	936	901	96,3	6.814	6.543	96,0	7.750	7.444	96,1
4	XIII Koto Kampar H	Batu Bersurat	89	89	100,0	455	443	97,4	544	532	97,8
5	0	Gunung Bungsu	57	57	100,0	441	421	95,5	498	478	96,0
6	0	Pualu Gadang	67	67	100,0	454	432	95,2	521	499	95,8
7	Kuok	Kuok	223	223	100,0	1.111	1.088	97,9	1.334	1.311	98,3
8	Siak Hulu	Pandau Jaya	555	555	100,0	2.496	2.398	96,1	3.051	2.953	96,8
9	0	Kubang Jaya	522	522	100,0	2.945	2.888	98,1	3.467	3.410	98,4
10	0	Pangkalan Baru	176	176	100,0	1.175	1.154	98,2	1.351	1.330	98,4
11	Kampar Kiri	Lipat Kain	298	298	100,0	2.479	2.403	96,9	2.777	2.701	97,3
12	Kampar Kiri Hilir	Sungai Pagar	154	154	100,0	646	631	97,7	800	785	98,1
13	Kampar Kiri Hulu	Gema	45	45	100,0	583	576	98,8	628	621	98,9
14	0	Batu Sasak	30	30	100,0	232	221	95,3	262	251	95,8
15	Tapung	Petapahan	189	189	100,0	1.406	1.351	96,1	1.595	1.540	96,6
16	0	Pantai Cermin	399	399	100,0	2.615	2.564	98,0	3.014	2.963	98,3
17	0	Tapung	398	398	100,0	2.702	2.579	95,4	3.100	2.977	96,0
18	Tapung Hilir	Kota Garo	278	278	100,0	1.822	1.798	98,7	2.100	2.076	98,9
19	0	Tanah Tinggi	218	218	100,0	1.835	1.777	96,8	2.053	1.995	97,2
20	Tapung Hulu	Suka Ramai	432	432	100,0	2.277	2.189	96,1	2.709	2.621	96,8
21	0	Sinama Nenek	300	296	98,8	1.519	1.498	98,6	1.819	1.794	98,7
22	Salo	Salo	237	237	100,0	1.416	1.390	98,2	1.653	1.627	98,4
23	Rumbio Jaya	Rumbio	185	185	100,0	1.039	998	96,1	1.224	1.183	96,7
24	Bangkinang	Laboi Jaya	339	339	100,0	1.589	1.576	99,2	1.928	1.915	99,3
25	Perhentian Raja	Pantai Raja	155	155	100,0	1.321	1.287	97,4	1.476	1.442	97,7
26	Kampar Timur	Kampa	246	231	94,1	1.482	1.456	98,2	1.728	1.687	97,7
27	Kampar Utara	Sawah	165	165	100,0	1.324	1.302	98,3	1.489	1.467	98,5
28	Kampar Kiri Tengah	Simalinyang	241	231	95,9	1.730	1.698	98,2	1.971	1.929	97,9
29	Gunung Sahilan	Gunung Sahilan	101	98	97,5	591	576	97,5	692	674	97,5
30	0	Gunung Sari	105	103	98,6	704	678	96,3	809	781	96,6
31	Koto Kampar Hulu	Sibiruang	146	143	98,3	1.054	1.032	97,9	1.200	1.175	98,0
JUMLAH (KAB/KOTA)			8.176	8.103	99,1	50.133	48.712	97,2	58.309	56.815	97,4

Sumber: BIDANG KESEHATAN MASYARAKAT SEKSI KESGA

Keterangan: Pelaporan pemberian vitamin A dilakukan pada Februari dan Agustus, maka perhitungan bayi 6-11 bulan yang mendapat vitamin A dalam setahun dihitung dengan mengakumulasi bayi 6-11 bulan yang mendapat vitamin A di bulan Februari dan yang mendapat vitamin A di bulan Agustus.

Untuk perhitungan anak balita 12-59 bulan yang mendapat vitamin A menggunakan data bulan Agustus.

TABEL 46

**CAKUPAN PELAYANAN KESEHATAN BALITA MENURUT JENIS KELAMIN, KECAMATAN, DAN PUSKESMAS
KABUPATEN/KOTA KAMPAR -
TAHUN 2023 -**

NO	KECAMATAN	PUSKESMAS	SASARAN BALITA (USIA 0-59 BULAN)	SASARAN ANAK BALITA (USIA 12-59 BULAN)	BALITA MEMILIKI BUKU KIA		BALITA DIPANTAU PERTUMBUHAN DAN PERKEMBANGAN		BALITA DILAYANI SDDITK		BALITA DILAYANI MTBS	
					JUMLAH	%	JUMLAH	%	JUMLAH	%	JUMLAH	%
1	2	3	4	5	6	7	8	9	10	11	12	13
1	Bangkinang Kota	Bangkinang Kota	1.647	922	1.248	76	1.248	76	1.284	139	388	42
2	Kampar	Air Tiris	4.025	2.954	4.017	100	4.017	100	2.256	76	900	30
3	Tambang	Tambang	8.685	6.814	5.616	65	5.616	65	5.453	80	4912	72
4	XIII Koto Kampar Hulu	Batu Bersurat	632	455	484	77	484	77	554	122	370	81
5	0	Gunung Bungsu	554	441	667	120	667	120	308	70	171	39
6	0	Pualu Gadang	587	454	496	84	496	84	462	102	109	24
7	Kuok	Kuok	1.556	1.111	1.569	101	1.569	101	1.216	109	1036	93
8	Siak Hulu	Pandau Jaya	3.606	2.496	3.186	128	3.186	88	791	32	347	14
9	0	Kubang Jaya	3.989	2.945	2.222	75	2.222	56	2.611	89	1830	62
10	0	Pangkalan Baru	1.527	1.175	1.472	125	1.472	96	1.415	120	846	72
11	Kampar Kiri	Lipat Kain	3.075	2.479	2.925	118	2.925	95	1.902	77	335	14
12	Kampar Kiri Hilir	Sungai Pagar	954	646	1.183	183	1.183	124	555	86	272	42
13	Kampar Kiri Hulu	Gema	673	583	620	106	620	92	610	105	132	23
14	0	Batu Sasak	291	232	262	113	262	90	414	178	230	99
15	Tapung	Petapahan	1.784	1.406	1.785	127	1.785	100	1.415	101	1189	85
16	0	Pantai Cermin	3.412	2.615	3.241	124	3.241	95	2.636	101	10	0
17	0	Tapung	3.498	2.702	2.710	100	2.710	77	2.500	93	1258	47
18	Tapung Hilir	Kota Garo	2.377	1.822	2.134	117	2.134	90	1.735	95	686	38
19	0	Tanah Tinggi	2.270	1.835	2.355	128	2.355	104	1.649	90	857	47
20	Tapung Hulu	Suka Ramai	3.141	2.277	1.203	53	1.203	38	1.106	49	128	6
21	0	Sinama Nenek	2.118	1.519	1.750	115	1.750	83	978	64	599	39
22	Salo	Salo	1.890	1.416	1.213	86	1.213	64	1.213	86	884	62
23	Rumbio Jaya	Rumbio	1.409	1.039	1.241	119	1.241	88	1.241	119	747	72
24	Bangkinang	Laboi Jaya	2.266	1.589	2.260	142	2.260	100	2.240	141	646	41
25	Perhentian Raja	Pantai Raja	1.631	1.321	1.966	149	1.966	121	1.043	79	157	12
26	Kampar Timur	Kampa	1.973	1.482	1.482	100	1.482	75	1.392	94	1392	94
27	Kampar Utara	Sawah	1.653	1.324	1.538	116	1.538	93	1.305	99	987	75
28	Kampar Kiri Tengah	Simalinyang	2.212	1.730	2.145	124	2.145	97	2.017	117	1129	65
29	Gunung Sahilan	Gunung Sahilan	792	591	792	134	792	100	408	69	708	120
30	0	Gunung Sari	913	704	820	116	820	90	320	45	213	30
31	Koto Kampar Hulu	Sibiruang	1.345	1.054	1.345	128	1.345	100	1.215	115	355	34
JUMLAH (KAB/KOTA)			66.485	50.133	55.947	112	55.947	84	44.244	88	23.823	36

Sumber: (sebutkan)

TABEL 47

**JUMLAH BALITA DITIMBANG MENURUT JENIS KELAMIN, KECAMATAN, DAN PUSKESMAS
KABUPATEN/KOTA KAMPAR 0
TAHUN 2023 0**

NO	KECAMATAN	PUSKESMAS	BALITA								
			JUMLAH SASARAN BALITA (S)			DITIMBANG					
						JUMLAH (D)			% (D/S)		
			L	P	L+P	L	P	L+P	L	P	L+P
1	2	3	4	5	6	7	8	9	10	11	12
1	Bangkinang Kota	Bangkinang Kota	824	824	1.647	665	675	1.340	80,8	82,0	81,4
2	Kampar	Air Tiris	2.013	2.013	4.025	1.765	1.788	3.553	87,7	88,8	88,3
3	Tambang	Tambang	4.343	4.343	8.685	3.779	3.476	7.255	87,0	80,0	83,5
4	XIII Koto Kampar Hulu	Batu Bersurat	316	316	632	267	256	523	84,5	81,0	82,8
5	0	Gunung Bungsu	277	277	554	234	246	480	84,5	88,8	86,6
6	0	Pualu Gadang	294	294	587	245	234	479	83,5	79,7	81,6
7	Kuok	Kuok	778	778	1.556	675	665	1.340	86,8	85,5	86,1
8	Siak Hulu	Pandau Jaya	1.803	1.803	3.606	1.543	1.432	2.975	85,6	79,4	82,5
9	0	Kubang Jaya	1.995	1.995	3.989	1.556	1.667	3.223	78,0	83,6	80,8
10	0	Pangkalan Baru	764	764	1.527	678	643	1.321	88,8	84,2	86,5
11	Kampar Kiri	Lipat Kain	1.538	1.538	3.075	1.324	1.245	2.569	86,1	81,0	83,5
12	Kampar Kiri Hilir	Sungai Pagar	477	477	954	401	398	799	84,1	83,4	83,8
13	Kampar Kiri Hulu	Gema	337	337	673	278	287	565	82,6	85,3	84,0
14	0	Batu Sasak	146	146	291	112	132	244	77,0	90,7	83,8
15	Tapung	Petapahan	892	892	1.784	768	765	1.533	86,1	85,8	85,9
16	0	Pantai Cermin	1.706	1.706	3.412	1.387	1.443	2.830	81,3	84,6	82,9
17	0	Tapung	1.749	1.749	3.498	1.456	1.421	2.877	83,2	81,2	82,2
18	Tapung Hilir	Kota Garo	1.189	1.189	2.377	1.009	988	1.997	84,9	83,1	84,0
19	0	Tanah Tinggi	1.135	1.135	2.270	965	967	1.932	85,0	85,2	85,1
20	Tapung Hulu	Suka Ramai	1.571	1.571	3.141	1.234	1.345	2.579	78,6	85,6	82,1
21	0	Sinama Nenek	1.059	1.059	2.118	887	890	1.777	83,8	84,0	83,9
22	Salo	Salo	945	945	1.890	788	765	1.553	83,4	81,0	82,2
23	Rumbio Jaya	Rumbio	705	705	1.409	567	578	1.145	80,5	82,0	81,3
24	Bangkinang	Laboi Jaya	1.133	1.133	2.266	1.003	990	1.993	88,5	87,4	88,0
25	Perhentian Raja	Pantai Raja	816	816	1.631	765	676	1.441	93,8	82,9	88,4
26	Kampar Timur	Kampa	987	987	1.973	788	790	1.578	79,9	80,1	80,0
27	Kampar Utara	Sawah	827	827	1.653	689	677	1.366	83,4	81,9	82,6
28	Kampar Kiri Tengah	Simalinyang	1.106	1.106	2.212	890	897	1.787	80,5	81,1	80,8
29	Gunung Sahilan	Gunung Sahilan	396	396	792	334	345	679	84,3	87,1	85,7
30	0	Gunung Sari	457	457	913	387	376	763	84,8	82,4	83,6
31	Koto Kampar Hulu	Sibiruang	673	673	1.345	560	564	1.124	83,3	83,9	83,6
JUMLAH (KAB/KOTA)			33.243	33.243	66.485	27.999	27.621	55.620	84,2	83,1	83,7

Sumber: BIDANG KESEHATAN MASYARAKAT SEKSI KESGA

TABEL 48

**STATUS GIZI BALITA BERDASARKAN INDEKS BB/U, TB/U, DAN BB/TB MENURUT KECAMATAN DAN PUSKESMAS
KABUPATEN/KOTA KAMPAR 0
TAHUN 2023 0**

NO	KECAMATAN	PUSKESMAS	JUMLAH BALITA YANG DITIMBANG	BALITA BERAT BADAN KURANG (BB/U)		JUMLAH BALITA YANG DIUKUR TINGGI BADAN	BALITA PENDEK (TB/U)		JUMLAH BALITA YANG DIUKUR	BALITA GIZI KURANG (BB/TB : < -2 s.d -3 SD)		BALITA GIZI BURUK (BB/TB: < -3 SD)	
				JUMLAH	%		JUMLAH	%		JUMLAH	%	JUMLAH	%
1	2	3	4	5	6	7	8	9	10	11	12	13	14
1	Bangkinang Kota	Bangkinang Kota	1.340	26	1,9	1.340	3	0,2	1.340	18	1,3	1	0,1
2	Kampar	Air Tiris	3.553	72	2,0	3.553	11	0,3	3.553	86	2,4		0,0
3	Tambang	Tambang	7.255	90	1,2	7.255	69	1,0	7.255	44	0,6		0,0
4	XIII Koto Kampar Hulu	Batu Bersurat	523	52	9,9	523	33	6,3	523	15	2,9		0,0
5	0	Gunung Bungsu	480	23	4,8	480	16	3,3	480	9	1,9	1	0,2
6	0	Pualu Gadang	479	7	1,5	479	0	0,0	479	10	2,1		0,0
7	Kuok	Kuok	1.340	39	2,9	1.340	16	1,2	1.340	28	2,1		0,0
8	Siak Hulu	Pandau Jaya	2.975	7	0,2	2.975	5	0,2	2.975	4	0,1	2	0,1
9	0	Kubang Jaya	3.223	30	0,9	3.223	13	0,4	3.223	22	0,7	1	0,0
10	0	Pangkalan Baru	1.321	26	2,0	1.321	7	0,5	1.321	24	1,8		0,0
11	Kampar Kiri	Lipat Kain	2.569	112	4,4	2.569	63	2,5	2.569	72	2,8	1	0,0
12	Kampar Kiri Hilir	Sungai Pagar	799	11	1,4	799	2	0,3	799	8	1,0		0,0
13	Kampar Kiri Hulu	Gema	565	69	12,2	565	42	7,4	565	42	7,4		0,0
14	0	Batu Sasak	244	37	15,2	244	37	15,2	244	16	6,6		0,0
15	Tapung	Petapahan	1.533	33	2,2	1.533	12	0,8	1.533	18	1,2		0,0
16	0	Pantai Cermin	2.830	70	2,5	2.830	38	1,3	2.830	59	2,1		0,0
17	0	Tapung	2.877	92	3,2	2.877	14	0,5	2.877	61	2,1		0,0
18	Tapung Hilir	Kota Garo	1.997	21	1,1	1.997	2	0,1	1.997	22	1,1		0,0
19	0	Tanah Tinggi	1.932	48	2,5	1.932	3	0,2	1.932	59	3,1		0,0
20	Tapung Hulu	Suka Ramai	2.579	2	0,1	2.579	3	0,1	2.579	0	0,0	1	0,0
21	0	Sinama Nenek	1.777	14	0,8	1.777	3	0,2	1.777	12	0,7	1	0,1
22	Salo	Salo	1.553	14	0,9	1.553	1	0,1	1.553	21	1,4		0,0
23	Rumbio Jaya	Rumbio	1.145	14	1,2	1.145	4	0,3	1.145	8	0,7	2	0,2
24	Bangkinang	Laboi Jaya	1.993	17	0,9	1.993	9	0,5	1.993	13	0,7		0,0
25	Perhentian Raja	Pantai Raja	1.441	81	5,6	1.441	41	2,8	1.441	55	3,8		0,0
26	Kampar Timur	Kampa	1.578	50	3,2	1.578	40	2,5	1.578	26	1,6		0,0
27	Kampar Utara	Sawah	1.366	65	4,8	1.366	8	0,6	1.366	49	3,6	1	0,1
28	Kampar Kiri Tengah	Simalinyang	1.787	75	4,2	1.787	45	2,5	1.787	35	2,0		0,0
29	Gunung Sahilan	Gunung Sahilan	679	24	3,5	679	11	1,6	679	7	1,0		0,0
30	0	Gunung Sari	763	28	3,7	763	13	1,7	763	18	2,4		0,0
31	Koto Kampar Hulu	Sibiruang	1.124	18	1,6	1.124	7	0,6	1.124	13	1,2		0,0
JUMLAH (KAB/KOTA)			55.620	1.267	2,3	55.620	571	1,0	55.620	874	1,6	11	0,02

Sumber: BIDANG KESEHATAN MASYARAKAT SEKSI KESGA

TABEL 49

CAKUPAN PELAYANAN KESEHATAN PESERTA DIDIK SD/MI, SMP/MTS, SMA/MA SERTA USIA PENDIDIKAN DASAR MENURUT KECAMATAN DAN PUSKESMAS
KABUPATEN/KOTA KAMPAR 0
TAHUN 2023 0

NO	KECAMATAN	PUSKESMAS	PESERTA DIDIK SEKOLAH									SEKOLAH													
			KELAS 1 SD/MI			KELAS 7 SMP/MTS			KELAS 10 SMA/MA			USIA PENDIDIKAN DASAR (KELAS 1-9)			SD/MI			SMP/MTS			SMA/MA				
			JUMLAH PESERTA DIDIK	MENDAPAT PELAYANAN KESEHATAN	%	JUMLAH PESERTA DIDIK	MENDAPAT PELAYANAN KESEHATAN	%	JUMLAH PESERTA DIDIK	MENDAPAT PELAYANAN KESEHATAN	%	JUMLAH	MENDAPAT PELAYANAN KESEHATAN	%	JUMLAH	MENDAPAT PELAYANAN KESEHATAN	%	JUMLAH	MENDAPAT PELAYANAN KESEHATAN	%	JUMLAH	MENDAPAT PELAYANAN KESEHATAN	%		
1	2	3	4	5	6	7	8	9	10	11	12	13	14	15	16	17	18	19	20	21	22	23	24		
1	Bangkinang Kota	Bangkinang Kota	915	915	100,0	1.376	1.376	100,0	1.376	1.376	100,0	41	41	100,0	28	28	100,0	13	13	100,0	11	11	100,0		
2	Kampar	Air Tiris	1.068	1.068	100,0	1.128	1.128	100,0	925	925	100,0	56	56	100,0	37	37	100,0	19	19	100,0	13	13	100,0		
3	Tambang	Tambang	13.387	13.221	98,8	1.890	1.890	100,0	1.282	1.282	100,0	81	79	97,5	55	53	96,4	26	26	100,0	11	11	100,0		
4	XIII Koto Kampar Hulu	Batu Bersurat	180	180	100,0	232	232	100,0	156	156	100,0	14	14	100,0	8	8	100,0	6	6	100,0	3	3	100,0		
5	0	Gunung Bungsu	127	127	100,0	55	55	100,0	55	55	100,0	8	8	100,0	6	6	100,0	2	2	100,0	1	1	100,0		
6	0	Pualu Gadiang	164	164	100,0	110	110	100,0	98	98	100,0	11	11	100,0	8	8	100,0	3	3	100,0	1	1	100,0		
7	Kuok	Kuok	472	472	100,0	432	432	100,0	432	432	100,0	27	27	100,0	22	22	100,0	5	5	100,0	5	5	100,0		
8	Siak Hulu	Pandau Jaya	620	620	100,0	602	602	100,0	449	449	100,0	12	12	100,0	9	9	100,0	3	3	100,0	2	2	100,0		
9	0	Kubang Jaya	976	976	100,0	934	934	100,0	832	832	100,0	22	22	100,0	15	15	100,0	7	7	100,0	5	5	100,0		
10	0	Pangkalan Baru	3.548	3.548	100,0	851	851	100,0	1.024	1.024	100,0	15	15	100,0	10	10	100,0	5	5	100,0	6	6	100,0		
11	Kampar Kiri	Lipat Kain	809	809	100,0	605	605	100,0	524	524	100,0	39	39	100,0	28	28	100,0	11	11	100,0	7	7	100,0		
12	Kampar Kiri Hilir	Sungai Pagar	2.250	1.994	88,6	1.182	1.091	92,3	677	203	30,0	21	21	100,0	13	13	100,0	8	8	100,0	2	2	100,0		
13	Kampar Kiri Hulu	Gema	150	150	100,0	97	97	100,0	87	87	100,0	27	27	100,0	20	20	100,0	7	7	100,0	1	1	100,0		
14	0	Batu Sasak	66	66	100,0	50	50	100,0	0	0	#DIV/0!	10	10	100,0	7	7	100,0	3	3	100,0	0	0	#DIV/0!		
15	Tapung	Petapahan	436	436	100,0	203	201	99,0	142	141	99,3	18	18	100,0	14	14	100,0	4	4	100,0	3	3	100,0		
16	0	Pantai Cermin	959	959	100,0	1.018	1.018	100,0	583	583	100,0	35	35	100,0	23	23	100,0	12	12	100,0	9	9	100,0		
17	0	Tapung	1.197	1.197	100,0	1.181	1.165	98,6	1.181	1.165	98,6	28	28	100,0	18	19	100,0	9	9	100,0	6	6	100,0		
18	Tapung Hilir	Kota Garo	559	559	100,0	410	410	100,0	340	340	100,0	23	23	100,0	16	16	100,0	7	7	100,0	4	4	100,0		
19	0	Tanah Tinggi	701	701	100,0	418	418	100,0	418	418	100,0	31	31	100,0	22	22	100,0	9	9	100,0	6	6	100,0		
20	Tapung Hulu	Suka Ramai	913	867	95,0	641	631	98,4	641	631	98,4	35	35	100,0	21	21	100,0	14	14	100,0	10	10	100,0		
21	0	Sinama Nenek	906	883	97,5	535	517	96,6	238	207	87,0	31	31	100,0	22	22	100,0	9	9	100,0	1	1	100,0		
22	Salo	Salo	443	436	98,4	306	301	98,4	135	135	100,0	23	22	95,7	17	16	94,1	7	6	85,7	6	6	100,0		
23	Rumbio Jaya	Rumbio	357	357	100,0	314	314	100,0	261	261	100,0	21	21	100,0	15	15	100,0	6	6	100,0	5	5	100,0		
24	Bangkinang	Laboi Jaya	631	631	100,0	655	655	100,0	415	415	100,0	34	34	100,0	25	25	100,0	9	9	100,0	6	6	100,0		
25	Parihtan Raja	Parihtan Raja	397	397	100,0	813	813	100,0	813	813	100,0	18	18	100,0	11	11	100,0	7	7	100,0	3	3	100,0		
26	Kampar Timur	Kampa	259	259	100,0	481	481	100,0	646	646	100,0	29	29	100,0	21	21	100,0	8	8	100,0	5	5	100,0		
27	Kampar Utara	Sawah	273	273	100,0	383	383	100,0	383	383	100,0	23	23	100,0	16	16	100,0	7	7	100,0	4	4	100,0		
28	Kampar Kiri Tengah	Simaliryang	468	421	90,0	182	182	100,0	179	126	70,4	29	29	100,0	21	21	100,0	8	8	100,0	5	3	60,0		
29	Gunung Sahlan	Gunung Sahlan	185	180	97,3	147	145	98,6	147	145	98,6	12	12	100,0	7	7	100,0	5	5	100,0	3	3	100,0		
30	0	Gunung Sari	277	277	100,0	242	242	100,0	135	135	100,0	9	9	100,0	6	6	100,0	3	3	100,0	2	2	100,0		
31	Koto Kampar Hulu	Sibiruang	467	456	97,6	410	404	98,5	409	398	97,3	22	22	100,0	13	13	100,0	9	9	100,0	5	5	100,0		
JUMLAH (KAB/KOTA)			34.160	33.599	98,4	17.883	17.733	99,2	14.983	14.385	96,0	805	802	99,6	555	552	99,5	251	250	99,6	151	149	98,7		

Sumber: BIDANG KESEHATAN MASYARAKAT SEKSI PROMKES

TABEL 50

**PELAYANAN KESEHATAN GIGI DAN MULUT MENURUT KECAMATAN DAN PUSKESMAS
KABUPATEN/KOTA KAMPAR 0
TAHUN 2023 0**

NO	KECAMATAN	PUSKESMAS	PELAYANAN KESEHATAN GIGI DAN MULUT						
			TUMPATAN GIGI TETAP	PENCABUTAN GIGI TETAP	JUMLAH KUNJUNGAN	RASIO TUMPATAN/ PENCABUTAN	JUMLAH KASUS GIGI	JUMLAH KASUS DIRUJUK	% KASUS DIRUJUK
1	2	3	4	5	6	7	8	9	10
1	Bangkinang Kota	Bangkinang Kota		0		#DIV/0!			#DIV/0!
2	Kampar	Air Tiris	1.480	0		#DIV/0!			#DIV/0!
3	Tambang	Tambang	1.515	0		#DIV/0!			#DIV/0!
4	XIII Koto Kampar Hulu	Batu Bersurat	175	0		#DIV/0!			#DIV/0!
5	0	Gunung Bungsu	34	0		#DIV/0!			#DIV/0!
6	0	Pualu Gadang	45	0		#DIV/0!			#DIV/0!
7	Kuok	Kuok	1.036	0		#DIV/0!			#DIV/0!
8	Siak Hulu	Pandau Jaya	1.454	0		#DIV/0!			#DIV/0!
9	0	Kubang Jaya	234	10		23,4			#DIV/0!
10	0	Pangkalan Baru	605	0		#DIV/0!			#DIV/0!
11	Kampar Kiri	Lipat Kain	469	0		#DIV/0!			#DIV/0!
12	Kampar Kiri Hilir	Sungai Pagar	147	0		#DIV/0!			#DIV/0!
13	Kampar Kiri Hulu	Gema	304	6		50,7			#DIV/0!
14	0	Batu Sasak	131	7		18,7			#DIV/0!
15	Tapung	Petapahan	1.000	0		#DIV/0!			#DIV/0!
16	0	Pantai Cermin	346	0		#DIV/0!			#DIV/0!
17	0	Tapung	1.182	90		13,1			#DIV/0!
18	Tapung Hilir	Kota Garo	3.215	192		16,7			#DIV/0!
19	0	Tanah Tinggi	345	0		#DIV/0!			#DIV/0!
20	Tapung Hulu	Suka Ramai	505	0		#DIV/0!			#DIV/0!
21	0	Sinama Nenek	40	0		#DIV/0!			#DIV/0!
22	Salo	Salo	645	0		#DIV/0!			#DIV/0!
23	Rumbio Jaya	Rumbio	452	0		#DIV/0!			#DIV/0!
24	Bangkinang	Laboi Jaya	340	0		#DIV/0!			#DIV/0!
25	Perhentian Raja	Pantai Raja	597	0		#DIV/0!			#DIV/0!
26	Kampar Timur	Kampa	1.071	0		#DIV/0!			#DIV/0!
27	Kampar Utara	Sawah	2.115	0		#DIV/0!			#DIV/0!
28	Kampar Kiri Tengah	Simalinyang	1.004	0		#DIV/0!			#DIV/0!
29	Gunung Sahilan	Gunung Sahilan	216	0		#DIV/0!			#DIV/0!
30	0	Gunung Sari	234	0		#DIV/0!			#DIV/0!
31	Koto Kampar Hulu	Sibiruang	204	50		4,1			#DIV/0!
JUMLAH (KAB/ KOTA)			21.140	355	0	59,5	0	0	#DIV/0!

Sumber: Bidang Yankes Seksi PKP

Keterangan: pelayanan kesehatan gigi meliputi seluruh fasilitas pelayanan kesehatan di wilayah kerja puskesmas

TABEL 51

**PELAYANAN KESEHATAN GIGI DAN MULUT PADA ANAK SD DAN SETINGKAT MENURUT JENIS KELAMIN, KECAMATAN, DAN PUSKESMAS
KABUPATEN/KOTA KAMPAR 0
TAHUN 2023 0**

NO	KECAMATAN	PUSKESMAS	UPAYA KESEHATAN GIGI SEKOLAH (UKGS)																										
			JUMLAH SD/MI	JUMLAH SD/MI DGN SIKAT GIGI MASSAL	%	JUMLAH SD/MI MENDAPAT YAN. GIGI	%	JUMLAH MURID SD/MI			MURID SD/MI DIPERIKSA						MURID SD/MI PERLU PERAWATAN			MURID SD/MI MENDAPAT PERAWATAN									
								L	P	L + P	L	%	P	%	L + P	%	L	P	L + P	L	%	P	%	L + P	%				
1	Bangkinang Kota	Bangkinang Kota	25	25	100,0	25	100,0	2.798	2.659	5.457	680	24,3	750	28,2	1.430	26,2	248	220	468	0,0	0,0	0	0,0	0,0	0	0,0	0,0	0	0,0
2	Kampar	Air Tiris	36	36	100,0	33	91,7	3.096	2.708	5.804	2.110	68,2	3.516	129,8	5.626	96,9	1.870	1.704	3.574	0,0	0,0	0	0,0	0,0	0	0,0	0,0	0	0,0
3	Tambang	Tambang	43	30	69,8	31	72,1	4.408	4.920	9.328	980	22,2	1.939	39,4	2.919	31,3	784	1.853	2.637	0,0	0,0	0	0,0	0,0	0	0,0	0,0	0	0,0
4	XIII Koto Kampar Hulu	Batu Bersurat	8	8	100,0	7	87,5	511	489	1.000	112	21,9	194	39,7	306	30,6	101	50	151	0,0	0,0	0	0,0	0,0	0	0,0	0,0	0	0,0
5	0	Gunung Bungsu	6	6	100,0	6	100,0	477	482	959	0	0,0	0	0,0	0	0,0	0	0	0	#DIV/0!	#DIV/0!	0	#DIV/0!	0	#DIV/0!	0	#DIV/0!	0	#DIV/0!
6	0	Pualu Gadang	7	6	85,7	6	85,7	451	501	952	28	6,2	70	14,0	98	10,3	28	40	68	0,0	0,0	0	0,0	0,0	0	0,0	0,0	0	0,0
7	Kuok	Kuok	22	21	95,5	21	95,5	1.666	1.513	3.179	1.340	80,4	1.797	118,8	3.137	98,7	1.196	1.048	2.244	0,0	0,0	0	0,0	0,0	0	0,0	0,0	0	0,0
8	Siak Hulu	Pandau Jaya	8	8	100,0	8	100,0	1.650	2.279	3.929	866	52,5	1.249	54,8	2.115	53,8	712	953	1.665	0,0	0,0	0	0,0	0,0	0	0,0	0,0	0	0,0
9	0	Kubang Jaya	14	13	92,9	13	92,9	482	437	919	464	96,3	440	100,7	904	98,4	164	180	344	0,0	0,0	0	0,0	0,0	0	0,0	0,0	0	0,0
10	0	Pangkalan Baru	9	8	88,9	7	77,8	1.048	1.295	2.343	270	25,8	250	19,3	520	22,2	185	200	385	0,0	0,0	0	0,0	0,0	0	0,0	0,0	0	0,0
11	Kampar Kiri	Lipat Kain	26	23	88,5	21	80,8	2.216	1.990	4.206	365	16,5	302	15,2	667	15,9	239	235	474	0,0	0,0	0	0,0	0,0	0	0,0	0,0	0	0,0
12	Kampar Kiri Hilir	Sungai Pagar	11	11	100,0	8	72,7	1.022	835	1.857	195	19,1	149	17,8	344	18,5	189	148	337	0,0	0,0	0	0,0	0,0	0	0,0	0,0	0	0,0
13	Kampar Kiri Hulu	Gema	20	15	75,0	15	75,0	1.048	992	2.040	154	14,7	230	23,2	384	18,8	102	126	228	0,0	0,0	0	0,0	0,0	0	0,0	0,0	0	0,0
14	0	Batu Sasak	8	7	87,5	7	87,5	236	245	481	150	63,6	267	109,0	417	86,7	11	10	21	0,0	0,0	0	0,0	0,0	0	0,0	0,0	0	0,0
15	Tapung	Petapahan	13	12	92,3	12	92,3	1.336	1.183	2.519	1.295	96,9	1.161	98,1	2.456	97,5	1.134	1.048	2.182	0,0	0,0	0	0,0	0,0	0	0,0	0,0	0	0,0
16	0	Pantai Cermin	16	15	93,8	15	93,8	1.670	1.567	3.237	268	16,0	235	15,0	503	15,5	260	297	557	0,0	0,0	0	0,0	0,0	0	0,0	0,0	0	0,0
17	0	Tapung	12	12	100,0	12	100,0	1.336	1.183	2.519	1.295	96,9	1.161	98,1	2.456	97,5	1.134	1.048	2.182	0,0	0,0	0	0,0	0,0	0	0,0	0,0	0	0,0
18	Tapung Hilir	Kota Garo	14	14	100,0	10	71,4	2.068	1.842	3.910	328	15,9	3.910	212,3	4.238	108,4	0	0	0	#DIV/0!	#DIV/0!	0	#DIV/0!	0	#DIV/0!	0	#DIV/0!	0	#DIV/0!
19	0	Tanah Tinggi	20	13	65,0	13	65,0	1.968	2.141	4.109	489	24,8	334	15,6	823	20,0	143	112	255	0,0	0,0	0	0,0	0,0	0	0,0	0,0	0	0,0
20	Tapung Hulu	Suka Ramai	22	3	13,6	3	13,6	3.028	3.917	6.945	432	14,3	449	11,5	881	12,7	398	357	755	0,0	0,0	0	0,0	0,0	0	0,0	0,0	0	0,0
21	0	Sinama Nenek	27	10	37,0	10	37,0	428	390	818	370	86,4	392	100,5	762	93,2	58	40	98	0,0	0,0	0	0,0	0,0	0	0,0	0,0	0	0,0
22	Salo	Salo	16	15	93,8	15	93,8	1.286	1.485	2.771	372	28,9	345	23,2	717	25,9	345	374	719	0,0	0,0	0	0,0	0,0	0	0,0	0,0	0	0,0
23	Rumbio Jaya	Rumbio	14	14	100,0	13	92,9	1.077	975	2.052	970	90,1	836	85,7	1.806	88,0	854	671	1.525	0,0	0,0	0	0,0	0,0	0	0,0	0,0	0	0,0
24	Bangkinang	Laboi Jaya	23	6	26,1	5	21,7	1.993	1.857	3.850	350	17,6	822	44,3	1.172	30,4	224	228	452	0,0	0,0	0	0,0	0,0	0	0,0	0,0	0	0,0
25	Perhentian Raja	Pantai Raja	10	10	100,0	9	90,0	1.096	1.008	2.104	170	15,5	185	18,4	355	16,9	48	68	116	0,0	0,0	0	0,0	0,0	0	0,0	0,0	0	0,0
26	Kampar Timur	Kampa	18	18	100,0	15	83,3	1.511	1.358	2.869	290	19,2	234	17,2	524	18,3	186	117	303	0,0	0,0	0	0,0	0,0	0	0,0	0,0	0	0,0
27	Kampar Utara	Sawah	16	16	100,0	16	100,0	1.044	1.044	2.088	368	35,2	274	26,2	642	30,7	78	163	241	0,0	0,0	0	0,0	0,0	0	0,0	0,0	0	0,0
28	Kampar Kiri Tengah	Simalinyang	19	19	100,0	18	94,7	336	307	643	325	96,7	310	101,0	635	98,8	328	308	636	0,0	0,0	0	0,0	0,0	0	0,0	0,0	0	0,0
29	Gunung Sahilan	Gunung Sahilan	6	4	66,7	4	66,7	564	546	1.110	124	22,0	82	15,0	206	18,6	69	150	219	0,0	0,0	0	0,0	0,0	0	0,0	0,0	0	0,0
30	0	Gunung Sari	6	2	33,3	1	16,7	0	0	0	0	#DIV/0!	0	#DIV/0!	0	#DIV/0!	0	0	0	#DIV/0!	#DIV/0!	0	#DIV/0!	0	#DIV/0!	0	#DIV/0!	0	#DIV/0!
31	Koto Kampar Hulu	Sibiruang	13	13	100,0	11	84,6	1.012	1.042	2.054	374	37,0	435	41,7	809	39,4	0	0	0	#DIV/0!	#DIV/0!	0	#DIV/0!	0	#DIV/0!	0	#DIV/0!	0	#DIV/0!
JUMLAH (KAB/ KOTA)			508	413	81,3	390	76,8	42.862	43.190	86.052	15.534	36,2	22.318	51,7	37.852	44,0	11.088	11.748	22.836	0	0,0	0	0,0	0	0,0	0	0,0	0	0,0

Sumber: (sebutkan)

TABEL 52

**PELAYANAN KESEHATAN USIA PRODUKTIF MENURUT JENIS KELAMIN, KECAMATAN, DAN PUSKESMAS
KABUPATEN/KOTA KAMPAR 0
TAHUN 2023 0**

NO	KECAMATAN	PUSKESMAS	PENDUDUK USIA 15-59 TAHUN														
			JUMLAH			MENDAPAT PELAYANAN SKRINING KESEHATAN SESUAI STANDAR						BERISIKO					
						LAKI-LAKI		PEREMPUAN		LAKI-LAKI + PEREMPUAN		LAKI-LAKI		PEREMPUAN		LAKI-LAKI + PEREMPUAN	
			LAKI-LAKI	PEREMPUAN	LAKI-LAKI + PEREMPUAN	JUMLAH	%	JUMLAH	%	JUMLAH	%	JUMLAH	%	JUMLAH	%	JUMLAH	%
1	2	3	4	5	6	7	8	9	10	11	12	13	14	15	16	17	18
1	Bangkinang Kota	Bangkinang Kota	11.730	11.457	23.187	3.610	30,8	3.969	34,6	7.579	32,7	2.816	78,0	3.294	83,0	6.110	80,6
2	Kampar	Air Tiris	16.213	17.230	33.443	2.747	16,9	3.452	20,0	6.199	18,5	2.005	73,0	3.038	88,0	5.043	81,4
3	Tambang	Tambang	29.837	30.013	59.850	14.379	48,2	12.861	42,9	27.240	45,5	11.029	76,7	10.032	78,0	21.061	77,3
4	XIII Koto Kampar	Batu Bersurat	2.786	2.728	5.514	249	8,9	303	11,1	552	10,0	187	75,0	251	83,0	438	79,4
5		Gunung Bungsu	2.431	2.382	4.813	45	1,9	56	2,4	101	2,1	38	84,0	43	77,0	81	80,1
6		Pualu Gadang	2.541	2.531	5.072	1.292	50,8	1.511	59,7	2.803	55,3	995	77,0	1.269	84,0	2.264	80,8
7	Kuok	Kuok	8.344	8.048	16.392	852	10,2	1.317	16,4	2.169	13,2	775	91,0	408	31,0	1.184	54,6
8	Siak Hulu	Pandau Jaya	17.577	17.538	35.115	375	2,1	346	2,0	721	2,1	116	31,0	107	31,0	224	31,0
9		Kubang Jaya	13.070	12.392	25.462	2.149	16,4	1.569	12,7	3.718	14,6	1.590	74,0	1.365	87,0	2.955	79,5
10		Pangkalan Baru	6.173	6.167	12.340	627	10,2	556	9,0	1.183	9,6	527	84,0	428	77,0	955	80,7
11	Kampar Kiri	Lipat Kain	10.507	9.844	20.351	9.052	86,2	7.887	80,1	16.939	83,2	7.604	84,0	6.073	77,0	13.677	80,7
12	Kampar Kiri Hilir	Sungai Pagar	4.991	4.361	9.352	0	0,0	0	0,0	0	0,0	0	#DIV/0!	0	#DIV/0!	0	#DIV/0!
13	Kampar Kiri Hulu	Gema	2.603	2.488	5.091	42	1,6	110	4,4	152	3,0	24	58,0	113	103,0	138	90,6
14		Batu Sasak	1.145	1.055	2.200	0	0,0	2	0,2	2	0,1	0	#DIV/0!	3	131,0	3	131,0
15	Tapung	Petapahan	7.262	7.046	14.308	1.998	27,5	1.689	24,0	3.687	25,8	1.678	84,0	1.301	77,0	2.979	80,8
16		Pantai Cermin	14.517	13.975	28.492	4.927	33,9	6.553	46,9	11.480	40,3	3.646	74,0	5.701	87,0	9.347	81,4
17		Tapung	12.143	10.849	22.992	3.506	28,9	3.037	28,0	6.543	28,5	2.945	84,0	2.338	77,0	5.284	80,8
18	Tapung Hilir	Kota Garo	9.087	9.074	18.161	3.195	35,2	2.745	30,3	5.940	32,7	2.684	84,0	2.114	77,0	4.797	80,8
19		Tanah Tinggi	8.858	8.486	17.344	929	10,5	845	10,0	1.774	10,2	743	80,0	684	81,0	1.428	80,5
20	Tapung Hulu	Suka Ramai	14.975	14.393	29.368	284	1,9	269	1,9	553	1,9	233	82,0	213	79,0	445	80,5
21		Sinama Nenek	11.919	11.551	23.470	957	8,0	727	6,3	1.684	7,2	833	87,0	538	74,0	1.371	81,4
22	Salo	Salo	8.324	8.544	16.868	238	2,9	371	4,3	609	3,6	167	70,0	338	91,0	504	82,8
23	Rumbio Jaya	Rumbio	6.183	5.791	11.974	2.114	34,2	3.538	61,1	5.652	47,2	1.438	68,0	3.290	93,0	4.728	83,6
24	Bangkinang	Laboi Jaya	11.759	11.390	23.149	4.571	38,9	4.457	39,1	9.028	39,0	3.657	80,0	3.610	81,0	7.267	80,5
25	Perhentian Raja	Pantai Raja	5.762	5.520	11.282	1.009	17,5	2.317	42,0	3.326	29,5	1.009	100,0	1.413	61,0	2.422	72,8
26	Kampar Timur	Kampa	7.723	7.746	15.469	3.505	45,4	3.467	44,8	6.972	45,1	2.804	80,0	2.808	81,0	5.612	80,5
27	Kampar Utara	Sawah	5.574	5.553	11.127	766	13,7	1.207	21,7	1.973	17,7	536	70,0	1.098	91,0	1.635	82,8
28	Kampar Kiri Tengah	Simalinyang	8.723	8.520	17.243	968	11,1	4.337	50,9	5.305	30,8	474	49,0	4.901	113,0	5.375	101,3
29	Gunung Sahilan	Gunung Sahilan	2.997	2.917	5.914	87	2,9	108	3,7	195	3,3	66	76,0	92	85,0	158	81,0
30		Gunung Sari	3.818	3.883	7.701	2	0,1	2	0,1	4	0,1	1	64,0	0	0,0	1	32,0
31	Koto Kampar Hulu	Sibiruang	6.291	5.767	12.058	407	6,5	983	17,0	1.390	11,5	231	56,8	675	68,7	906	65,2
JUMLAH (KAB/KOTA)			275.863	269.239	545.102	64.882	23,5	70.591	26,2	135.473	24,9	50.850	78,4	57.540	81,5	108.390	80,0

Sumber: Bidang P2P Seksi PTM Kesewa

TABEL 53

**CALON PENGANTIN (CATIN) MENDAPATKAN LAYANAN KESEHATAN MENURUT JENIS KELAMIN, KECAMATAN, DAN PUSKESMAS
KABUPATEN/KOTA KAMPAR 0
TAHUN 2023 0**

NO	KECAMATAN	PUSKESMAS	JUMLAH CATIN TERDAFTAR DI KUA ATAU LEMBAGA AGAMA LAINNYA			CATIN MENDAPATKAN LAYANAN KESEHATAN						CATIN PEREMPUAN ANEMIA		CATIN PEREMPUAN GIZI KURANG	
			LAKI-LAKI	PEREMPUAN	LAKI-LAKI + PEREMPUAN	LAKI-LAKI		PEREMPUAN		LAKI-LAKI + PEREMPUAN		JUMLAH	%	JUMLAH	%
						JUMLAH	%	JUMLAH	%	JUMLAH	%				
1	2	3	4	5	6	7	8	9	10	11	12	15	16	15	16
1	Bangkinang Kota	Bangkinang Kota	3.095	3.095	6.190	9	0,3	9	0,3	18	0,3	0	0,0	0	0,0
2	Kampar	Air Tiris	18	18	36	8	44,4	8	44,4	16	44,4	0	0,0	0	0,0
3	Tambang	Tambang	2.671	2.671	5.342	75	2,8	75	2,8	150	2,8	0	0,0	0	0,0
4	XIII Koto Kampar Hulu	Batu Bersurat	2	2	4	2	100,0	2	100,0	4	100,0	6	300,0	0	0,0
5	0	Gunung Bungsu	5	5	10	5	100,0	5	100,0	10	100,0	0	0,0	0	0,0
6	0	Pualu Gadang	40	40	80	26	65,0	26	65,0	52	65,0	0	0,0	0	0,0
7	Kuok	Kuok	20	20	40	19	95,0	19	95,0	38	95,0	0	0,0	0	0,0
8	Siak Hulu	Pandau Jaya	12	12	24	12	100,0	12	100,0	24	100,0	2	16,7	0	0,0
9	0	Kubang Jaya	160	160	320	44	27,5	44	27,5	88	27,5	0	0,0	0	0,0
10	0	Pangkalan Baru	3	3	6	3	100,0	3	100,0	6	100,0	0	0,0	0	0,0
11	Kampar Kiri	Lipat Kain	113	127	240	79	69,9	79	62,2	158	65,8	0	0,0	0	0,0
12	Kampar Kiri Hilir	Sungai Pagar	10	10	20	5	50,0	5	50,0	10	50,0	0	0,0	0	0,0
13	Kampar Kiri Hulu	Gema	617	677	1.294	2	0,3	2	0,3	4	0,3	0	0,0	0	0,0
14	0	Batu Sasak	137	140	277	14	10,2	14	10,0	28	10,1	0	0,0	0	0,0
15	Tapung	Petapahan	22	22	44	8	36,4	8	36,4	16	36,4	0	0,0	0	0,0
16	0	Pantai Cermin	3	12	15	4	133,3	4	33,3	8	53,3	0	0,0	0	0,0
17	0	Tapung	3.210	3.210	6.420	190	5,9	190	5,9	380	5,9	0	0,0	0	0,0
18	Tapung Hilir	Kota Garo	11	11	22	10	90,9	10	90,9	20	90,9	0	0,0	0	0,0
19	0	Tanah Tinggi	33	33	66	13	39,4	13	39,4	26	39,4	0	0,0	0	0,0
20	Tapung Hulu	Suka Ramai	2.719	2.719	5.438	58	2,1	58	2,1	116	2,1	0	0,0	0	0,0
21	0	Sinama Nenek	9	9	18	5	55,6	5	55,6	10	55,6	0	0,0	0	0,0
22	Salo	Salo	127	127	254	68	53,5	68	53,5	136	53,5	0	0,0	0	0,0
23	Rumbio Jaya	Rumbio	162	162	324	162	100,0	162	100,0	324	100,0	0	0,0	0	0,0
24	Bangkinang	Laboi Jaya	36	36	72	30	83,3	30	83,3	60	83,3	0	0,0	0	0,0
25	Perhentian Raja	Pantai Raja	2	3	5	2	100,0	2	66,7	4	80,0	0	0,0	0	0,0
26	Kampar Timur	Kampa	84	126	210	60	71,4	60	47,6	120	57,1	0	0,0	0	0,0
27	Kampar Utara	Sawah	14	14	28	14	100,0	14	100,0	28	100,0	0	0,0	0	0,0
28	Kampar Kiri Tengah	Simalinyang	110	110	220	48	43,6	48	43,6	96	43,6	0	0,0	0	0,0
29	Gunung Sahilan	Gunung Sahilan	3	3	6	3	100,0	3	100,0	6	100,0	0	0,0	0	0,0
30	0	Gunung Sari	5	5	10	3	60,0	3	60,0	6	60,0	0	0,0	0	0,0
31	Koto Kampar Hulu	Sibiruang	9	9	18	9	100,0	9	100,0	18	100,0	0	0,0	0	0,0
JUMLAH (KAB/KOTA)			13.462	13.591	27.053	990	7,4	990	7,3	1.980	7,3	8	0,8	0	0,0

Sumber: BIDANG KESEHATAN MASYARAKAT SEKSI KESGA

TABEL 54

**CAKUPAN PELAYANAN KESEHATAN USIA LANJUT MENURUT JENIS KELAMIN, KECAMATAN, DAN PUSKESMAS
KABUPATEN/KOTA KAMPAR 0
TAHUN 2023 0**

NO	KECAMATAN	PUSKESMAS	USIA LANJUT (60TAHUN+)								
			JUMLAH			MENDAPAT SKRINING KESEHATAN SESUAI STANDAR					
			L	P	L+P	L	%	P	%	L+P	%
1	2	3	4	5	6	7	8	9	10	11	12
1	Bangkinang Kota	Bangkinang Kota	673	809	1.482	653	97,0	798	98,6	1.451	97,9
2	Kampar	Air Tiris	973	1.231	2.204	957	98,4	1.223	99,4	2.180	98,9
3	Tambang	Tambang	1.854	2.171	4.025	1.832	98,8	2.120	97,7	3.952	98,2
4	XIII Koto Kampar Hulu	Batu Bersurat	170	196	366	167	98,2	192	98,0	359	98,1
5	0	Gunung Bungsu	152	169	321	149	98,0	165	97,6	314	97,8
6	0	Pualu Gadang	187	160	347	182	97,3	158	98,8	340	98,0
7	Kuok	Kuok	510	549	1.059	495	97,1	544	99,1	1.039	98,1
8	Siak Hulu	Pandau Jaya	1.064	1.023	2.087	1.032	97,0	1.002	97,9	2.034	97,5
9	0	Kubang Jaya	1.233	982	2.215	1.223	99,2	977	99,5	2.200	99,3
10	0	Pangkalan Baru	433	393	826	427	98,6	385	98,0	812	98,3
11	Kampar Kiri	Lipat Kain	566	776	1.342	552	97,5	756	97,4	1.308	97,5
12	Kampar Kiri Hilir	Sungai Pagar	316	294	610	312	98,7	288	98,0	600	98,4
13	Kampar Kiri Hulu	Gema	176	181	357	169	96,0	179	98,9	348	97,5
14	0	Batu Sasak	66	84	150	62	93,9	82	97,6	144	96,0
15	Tapung	Petapahan	486	450	936	476	97,9	437	97,1	913	97,5
16	0	Pantai Cermin	909	890	1.799	887	97,6	872	98,0	1.759	97,8
17	0	Tapung	775	752	1.527	752	97,0	724	96,3	1.476	96,7
18	Tapung Hilir	Kota Garo	601	643	1.244	597	99,3	632	98,3	1.229	98,8
19	0	Tanah Tinggi	600	668	1.268	589	98,2	659	98,7	1.248	98,4
20	Tapung Hulu	Suka Ramai	879	932	1.811	867	98,6	912	97,9	1.779	98,2
21	0	Sinama Nenek	786	704	1.490	768	97,7	689	97,9	1.457	97,8
22	Salo	Salo	551	594	1.145	542	98,4	589	99,2	1.131	98,8
23	Rumbio Jaya	Rumbio	384	435	819	376	97,9	427	98,2	803	98,0
24	Bangkinang	Laboi Jaya	707	775	1.482	679	96,0	757	97,7	1.436	96,9
25	Perhentian Raja	Pantai Raja	429	415	844	412	96,0	409	98,6	821	97,3
26	Kampar Timur	Kampa	483	595	1.078	476	98,6	589	99,0	1.065	98,8
27	Kampar Utara	Sawah	393	359	752	389	99,0	351	97,8	740	98,4
28	Kampar Kiri Tengah	Simalinyang	554	629	1.183	542	97,8	612	97,3	1.154	97,5
29	Gunung Sahilan	Gunung Sahilan	216	196	412	213	98,6	191	97,4	404	98,1
30	0	Gunung Sari	225	305	530	219	97,3	298	97,7	517	97,5
31	Koto Kampar Hulu	Sibiruang	400	399	799	396	99,0	393	98,5	789	98,7
JUMLAH (KAB/KOTA)			17.751	18.759	36.510	17.392	98,0	18.410	98,1	35.802	98,1

Sumber: (sebutkan)

TABEL 55

**PUSKESMAS YANG MELAKSANAKAN KEGIATAN PELAYANAN KESEHATAN KELUARGA
KABUPATEN/KOTA KAMPAR 0
TAHUN 2023 0**

NO	KECAMATAN	PUSKESMAS	PUSKESMAS									
			MELAKSANAKAN KELAS IBU HAMIL	MELAKSANAKAN ORIENTASI P4K	MELAKSANAKAN KELAS IBU BALITA	MELAKSANAKAN KELAS SDIDTK	MELAKSANAKAN MTBS	MELAKSANAKAN KEGIATAN KESEHATAN REMAJA	MELAKSANAKAN PENJARINGAN KESEHATAN KELAS 1	MELAKSANAKAN PENJARINGAN KESEHATAN KELAS 7	MELAKSANAKAN PENJARINGAN KESEHATAN KELAS 10	MELAKSANAKAN PENJARINGAN KESEHATAN KELAS 1, 7, 10
1	2	3	4	5	6	7	8	9	10	11	12	13
1	Bangkinang Kota	Bangkinang Kota	v	v	v	v	v	v	v	v	v	v
2	Kampar	Air Tiris	v	v	v	v	v	v	v	v	v	v
3	Tambang	Tambang	v	v	v	v	v	v	v	v	v	v
4	XIII Koto Kampar Hulu	Batu Bersurat	v	v	v	v	v	v	v	v	v	v
5	0	Gunung Bungsu	v	v	v	v	v	v	v	v	v	v
6	0	Pualu Gadang	v	v	v	v	v	v	v	v	v	v
7	Kuok	Kuok	v	v	v	v	v	v	v	v	v	v
8	Siak Hulu	Pandau Jaya	v	v	v	v	v	v	v	v	v	v
9	0	Kubang Jaya	v	v	v	v	v	v	v	v	v	v
10	0	Pangkalan Baru	v	v	v	v	v	v	v	v	v	v
11	Kampar Kiri	Lipat Kain	v	v	v	v	v	v	v	v	v	v
12	Kampar Kiri Hilir	Sungai Pagar	v	v	v	v	v	v	v	v	v	v
13	Kampar Kiri Hulu	Gema	v	v	v	v	v	v	v	v	v	v
14	0	Batu Sasak	v	v	v	v	v	v	v	v	v	v
15	Tapung	Petapahan	v	v	v	v	v	v	v	v	v	v
16	0	Pantai Cermin	v	v	v	v	v	v	v	v	v	v
17	0	Tapung	v	v	v	v	v	v	v	v	v	v
18	Tapung Hilir	Kota Garo	v	v	v	v	v	v	v	v	v	v
19	0	Tanah Tinggi	v	v	v	v	v	v	v	v	v	v
20	Tapung Hulu	Suka Ramai	v	v	v	v	v	v	v	v	v	v
21	0	Sinama Nenek	v	v	v	v	v	v	v	v	v	v
22	Salo	Salo	v	v	v	v	v	v	v	v	v	v
23	Rumbio Jaya	Rumbio	v	v	v	v	v	v	v	v	v	v
24	Bangkinang	Laboi Jaya	v	v	v	v	v	v	v	v	v	v
25	Perhentian Raja	Pantai Raja	v	v	v	v	v	v	v	v	v	v
26	Kampar Timur	Kampa	v	v	v	v	v	v	v	v	v	v
27	Kampar Utara	Sawah	v	v	v	v	v	v	v	v	v	v
28	Kampar Kiri Tengah	Simalinyang	v	v	v	v	v	v	v	v	v	v
29	Gunung Sahilan	Gunung Sahilan	v	v	v	v	v	v	v	v	v	v
30	0	Gunung Sari	v	v	v	v	v	v	v	v	v	v
31	Koto Kampar Hulu	Sibiruang	v	v	v	v	v	v	v	v	v	v
JUMLAH (KAB/KOTA)			31	31	31	31	31	31	31	31	31	31
PERSENTASE			100,0	100,0	100,0	100,0	100,0	100,0	100,0	100,0	100,0	100,0

Sumber:
catatan: diisi dengan tanda "v"

TABEL 56

**JUMLAH TERDUGA TUBERKULOSIS, KASUS TUBERKULOSIS, KASUS TUBERKULOSIS ANAK,
DAN TREATMENT COVERAGE (TC) MENURUT JENIS KELAMIN, KECAMATAN, DAN PUSKESMAS
KABUPATEN/KOTA KAMPAR 0
TAHUN 2023 0**

NO	KECAMATAN	PUSKESMAS	JUMLAH TERDUGA TUBERKULOSIS YANG MENDAPATKAN PELAYANAN SESUAI STANDAR	JUMLAH SEMUA KASUS TUBERKULOSIS				KASUS TUBERKULOSIS ANAK 0-14 TAHUN	
				LAKI-LAKI		PEREMPUAN			LAKI-LAKI + PEREMPUAN
				JUMLAH	%	JUMLAH	%		
1	2	3	4	5	6	7	8	9	10
1	Bangkinang Kota	Bangkinang Kota	1.160	28	77,8	8	22,2	36	1
2	Kampar	Air Tiris	1.408	22	64,7	12	35,3	34	0
3	Tambang	Tambang	1.041	55	59,8	37	40,2	92	7
4	XIII Koto Kampar Hulu	Batu Bersurat	1.281	8	88,9	1	11,1	9	0
5	0	Gunung Bungsu	171	3	60,0	2	40,0	5	1
6	0	Pualu Gadang	120	2	66,7	1	33,3	3	0
7	Kuok	Kuok	456	15	71,4	6	28,6	21	0
8	Siak Hulu	Pandau Jaya	749	23	69,7	10	30,3	33	6
9	0	Kubang Jaya	796	30	75,0	10	25,0	40	3
10	0	Pangkalan Baru	324	13	61,9	8	38,1	21	4
11	Kampar Kiri	Lipat Kain	603	24	58,5	17	41,5	41	3
12	Kampar Kiri Hilir	Sungai Pagar	772	14	73,7	5	26,3	19	0
13	Kampar Kiri Hulu	Gema	207	5	71,4	2	28,6	7	0
14	0	Batu Sasak	99	0	0,0	1	100,0	1	0
15	Tapung	Petapahan	448	12	60,0	8	40,0	20	0
16	0	Pantai Cermin	1.070	26	76,5	8	23,5	34	2
17	0	Tapung	1.135	25	58,1	18	41,9	43	0
18	Tapung Hilir	Kota Garo	617	25	53,2	22	46,8	47	7
19	0	Tanah Tinggi	179	8	66,7	4	33,3	12	0
20	Tapung Hulu	Suka Ramai	465	22	73,3	8	26,7	30	0
21	0	Sinama Nenek	178	16	59,3	11	40,7	27	3
22	Salo	Salo	423	6	66,7	3	33,3	9	0
23	Rumbio Jaya	Rumbio	235	5	45,5	6	54,5	11	1
24	Bangkinang	Laboi Jaya	635	19	67,9	9	32,1	28	0
25	Perhentian Raja	Pantai Raja	813	27	69,2	12	30,8	39	2
26	Kampar Timur	Kampa	1.078	23	79,3	6	20,7	29	1
27	Kampar Utara	Sawah	198	16	72,7	6	27,3	22	1
28	Kampar Kiri Tengah	Simalinyang	784	16	64,0	9	36,0	25	2
29	Gunung Sahilan	Gunung Sahilan	73	1	50,0	1	50,0	2	0
30	0	Gunung Sari	154	7	87,5	1	12,5	8	1
31	Koto Kampar Hulu	Sibiruang	548	11	55,0	9	45,0	20	0
	Rsud Bangkinang		595	189	58,3	135	41,7	324	45
	RS Tandun		71	48	77,4	14	22,6	62	4
	RS Mesra		116	12	60,0	8	40,0	20	1
	Klinik Asyfa		2	0	#DIV/0!	0	#DIV/0!	0	0
	Klinik dr. Eli Susanti		2	0	#DIV/0!	0	#DIV/0!	0	0
	Polkes 01.10.12 Bangkinang		150	0	#DIV/0!	0	#DIV/0!	0	0
	Sikes Kikavserdam I/BB		3	0	#DIV/0!	0	#DIV/0!	0	0
	Lapas Kelas II-B Bangkinang		1.753	32	100,0	0	0,0	32	0
JUMLAH (KAB/KOTA)			20.912	788	65,3	418	34,7	1.206	95
JUMLAH TERDUGA TUBERKULOSIS			14.388						
% ORANG TERDUGA TUBERKULOSIS (TBC) MENDAPATKAN PELAYANAN TUBERKULOSIS SESUAI STANDAR							145,3		
PERKIRAAN INSIDEN TUBERKULOSIS (DALAM ABSOLUT)									3.352
TREATMENT COVERAGE (TC-%)									36,0
CAKUPAN PENEMUAN KASUS TUBERKULOSIS ANAK (%)									23,6

Sumber: Bidang P2P Seksi P3M

Keterangan: Jumlah pasien adalah seluruh pasien tuberkulosis yang ada di wilayah kerja puskesmas tersebut termasuk pasien yang ditemukan di RS, BBKPM/BPKPM/BP4, Lembaga Pemasarakatan, Rumah Tahanan, Dokter Praktek Mandiri, Klinik dll

TABEL 57

**ANGKA KESEMBUHAN DAN PENGOBATAN LENGKAP SERTA KEBERHASILAN PENGOBATAN TUBERKULOSIS MENURUT JENIS KELAMIN, KECAMATAN, DAN PUSKESMAS
KABUPATEN/KOTA KAMPAR 0
TAHUN 2023 0**

NO	KECAMATAN	PUSKESMAS	JUMLAH KASUS TUBERKULOSIS PARU TERKONFIRMASI BAKTERIOLOGIS YANG DITEMUKAN DAN DIOBATI ¹⁾			JUMLAH SEMUA KASUS TUBERKULOSIS YANG DITEMUKAN DAN DIOBATI ¹⁾			ANGKA KESEMBUHAN (CURE RATE) TUBERKULOSIS PARU TERKONFIRMASI BAKTERIOLOGIS						ANGKA PENGOBATAN LENGKAP (COMPLETE RATE) SEMUA KASUS TUBERKULOSIS						ANGKA KEBERHASILAN PENGOBATAN (SUCCESS RATE/SR) SEMUA KASUS TUBERKULOSIS						JUMLAH KEMATIAN SELAMA PENGOBATAN TUBERKULOSIS	
			L	P	L + P	L	P	L + P	LAKI-LAKI		PEREMPUAN		LAKI-LAKI + PEREMPUAN		LAKI-LAKI		PEREMPUAN		LAKI-LAKI + PEREMPUAN		LAKI-LAKI		PEREMPUAN		LAKI-LAKI + PEREMPUAN		JUMLAH	%
									JUMLAH	%	JUMLAH	%	JUMLAH	%	JUMLAH	%	JUMLAH	%	JUMLAH	%	JUMLAH	%	JUMLAH	%	JUMLAH	%		
1	Bangkinang Kota	Bangkinang Kota	23	6	29	28	8	36	0	0,0	0	0,0	0	0,0	20	71,4	5	62,5	25	69,4	20	71,4	5	62,5	25	69,4	0	0,0
2	Kampar	Air Tiris	21	11	32	22	12	34	28	133,3	7	63,6	35	109,4	4	18,2	2	16,7	6	17,6	32	145,5	9	75,0	41	120,6	2	5,9
3	Tambang	Tambang	45	27	72	55	37	92	28	62,2	12	44,4	40	55,6	16	29,1	11	29,7	27	29,3	44	80,0	23	62,2	67	72,8	3	3,3
4	XIII Koto Kampar Hulu	Batu Bersurat	7	1	8	8	1	9	5	71,4	0	0,0	5	62,5	1	12,5	3	300,0	4	44,4	6	75,0	3	300,0	9	100,0	0	0,0
5	0	Gunung Bungsu	2	2	4	3	2	5	1	50,0	1	50,0	2	50,0	2	66,7	1	50,0	3	100,0	2	100,0	5	100,0	0	0,0	0	0,0
6	0	Pualu Gadang	2	1	3	2	1	3	0	0,0	0	0,0	0	0,0	5	250,0	3	300,0	8	266,7	5	250,0	3	300,0	8	266,7	0	0,0
7	Kuok	Kuok	14	5	19	15	6	21	0	0,0	0	0,0	0	0,0	10	66,7	6	100,0	16	76,2	10	66,7	6	100,0	16	76,2	2	9,5
8	Siak Hulu	Pandau Jaya	16	1	17	23	10	33	5	31,3	4	400,0	9	52,9	25	108,7	15	150,0	40	121,2	30	130,4	19	190,0	49	148,5	0	0,0
9	0	Kubang Jaya	3	1	4	30	10	40	3	100,0	1	100,0	4	100,0	13	43,3	15	150,0	28	70,0	16	53,3	16	160,0	32	80,0	1	2,5
10	0	Pangkalan Baru	7	4	11	13	8	21	7	100,0	4	100,0	11	100,0	6	46,2	6	75,0	12	57,1	13	100,0	10	125,0	23	109,5	1	4,8
11	Kampar Kiri	Lipat Kain	22	14	36	24	17	41	15	68,2	11	78,6	26	72,2	6	25,0	3	17,6	9	22,0	21	87,5	14	82,4	35	85,4	2	4,9
12	Kampar Kiri Hilir	Sungai Pagar	13	4	17	14	5	19	4	30,8	1	25,0	5	23,4	1	7,1	0	0,0	1	5,3	5	35,7	1	20,0	6	31,6	0	0,0
13	Kampar Kiri Hulu	Gama	4	1	5	5	2	7	2	50,0	2	200,0	4	80,0	3	60,0	2	100,0	5	71,4	5	100,0	4	200,0	9	128,6	0	0,0
14	0	Batu Sasak	0	0	0	0	1	1	0	#DIV/0!	1	#DIV/0!	1	#DIV/0!	0	0,0	1	100,0	1	#DIV/0!	1	100,0	1	100,0	2	200,0	0	0,0
15	Tapung	Petapahan	6	6	12	12	8	20	4	66,7	1	16,7	5	41,7	12	100,0	5	62,5	17	85,0	16	133,3	6	75,0	22	110,0	0	0,0
16	0	Pantai Cermin	22	8	30	26	8	34	12	54,5	4	50,0	16	53,3	11	42,3	6	75,0	17	50,0	23	88,5	10	125,0	33	97,1	0	0,0
17	0	Tapung	18	13	31	25	18	43	9	50,0	11	84,6	20	64,5	16	64,0	8	44,4	24	55,8	25	100,0	19	105,6	44	102,3	0	0,0
18	Tapung Hilir	Kota Garo	16	11	27	25	22	47	1	6,3	0	0,0	1	3,7	21	84,0	12	54,5	33	70,2	22	88,0	12	54,5	34	72,3	0	0,0
19	0	Tanah Tinggi	1	1	2	8	4	12	1	100,0	0	0,0	1	50,0	10	125,0	1	25,0	11	91,7	11	137,5	1	25,0	12	100,0	0	0,0
20	Tapung Hulu	Suka Ramai	21	8	29	22	8	30	30	142,9	11	137,5	41	141,4	4	18,2	5	62,5	9	30,0	34	154,5	16	200,0	50	166,7	2	6,7
21	0	Sinama Nenek	12	9	21	16	11	27	0	0,0	0	0,0	0	0,0	21	131,3	5	45,5	26	96,3	21	131,3	5	45,5	26	96,3	1	3,7
22	Salo	Salo	1	0	1	6	3	9	0	0,0	0	#DIV/0!	0	0,0	6	100,0	4	133,3	10	111,1	6	100,0	4	133,3	10	111,1	0	0,0
23	Rumbio Jaya	Rumbio	1	5	6	5	6	11	0	0,0	0	0,0	0	0,0	8	160,0	3	50,0	11	100,0	8	160,0	3	50,0	11	100,0	0	0,0
24	Bangkinang	Laboi Jaya	19	8	27	19	9	28	18	94,7	9	112,5	27	100,0	6	31,6	3	33,3	9	32,1	24	126,3	12	133,3	36	128,6	1	3,6
25	Perhentian Raja	Pantai Raja	24	10	34	27	12	39	13	54,2	12	120,0	25	73,5	8	29,6	3	25,0	11	28,2	21	77,8	15	125,0	36	92,3	1	2,6
26	Kampar Timur	Kampa	7	2	9	23	6	29	2	28,6	1	50,0	3	33,3	11	47,8	5	83,3	16	55,2	13	56,5	6	100,0	19	65,5	3	10,3
27	Kampar Utara	Sawah	12	6	18	16	6	22	7	58,3	2	33,3	9	50,0	9	56,3	3	50,0	12	54,5	16	100,0	5	83,3	21	95,0	0	0,0
28	Kampar Kiri Tengah	Simalinyang	9	4	13	16	9	25	9	100,0	1	25,0	10	76,9	7	43,8	3	33,3	10	40,0	16	100,0	4	44,4	20	80,0	2	8,0
29	Gunung Sahilan	Gunung Sahilan	1	1	2	1	1	2	0	0,0	0	0,0	0	0,0	1	100,0	2	200,0	3	150,0	1	100,0	2	200,0	3	150,0	1	50,0
30	0	Gunung Sari	5	1	6	7	1	8	0	0,0	0	0,0	0	0,0	6	85,7	6	600,0	12	150,0	6	85,7	6	600,0	12	150,0	0	0,0
31	Koto Kampar Hulu	Sibiruang	9	6	15	11	9	20	2	22,2	4	66,7	6	40,0	1	9,1	2	22,2	3	15,0	3	15,0	6	66,7	9	45,0	1	5,0
		RSud Bangkinang	44	32	189	135	324	0	0,0	2	6,3	2	#DIV/0!	191	101,1	124	91,9	315	97,2	191	101,1	126	93,3	317	97,8	1	0,3	
		RS Tandun	7	0	48	14	62	0	0,0	1	#DIV/0!	1	#DIV/0!	22	45,8	3	21,4	25	40,3	22	45,8	4	28,6	26	41,9	0	0,0	
		RS Mesra	6	3	12	8	20	0	0,0	0	#DIV/0!	0	#DIV/0!	2	16,7	1	12,5	3	15,0	2	16,7	1	12,5	3	15,0	0	0,0	
		Klinik Asyfa	0	0	0	0	0	0	0	#DIV/0!	0	#DIV/0!	0	#DIV/0!	0	#DIV/0!	0	#DIV/0!	0	#DIV/0!	0	#DIV/0!	0	#DIV/0!	0	#DIV/0!	0	#DIV/0!
		Klinik dr. Eli Susanti	0	0	0	0	0	0	0	#DIV/0!	0	#DIV/0!	0	#DIV/0!	0	#DIV/0!	0	#DIV/0!	0	#DIV/0!	0	#DIV/0!	0	#DIV/0!	0	#DIV/0!	0	#DIV/0!
		Polkes 01.10.12 Bangkinang	0	0	0	0	0	0	0	#DIV/0!	0	#DIV/0!	0	#DIV/0!	0	#DIV/0!	0	#DIV/0!	0	#DIV/0!	0	#DIV/0!	0	#DIV/0!	0	#DIV/0!	0	#DIV/0!
		Sikes Kikavserdam I/BB	0	0	0	0	0	0	0	#DIV/0!	0	#DIV/0!	0	#DIV/0!	0	#DIV/0!	0	#DIV/0!	0	#DIV/0!	0	#DIV/0!	0	#DIV/0!	0	#DIV/0!	0	#DIV/0!
		Lapas Kelas II-B Bangkinang	13	13	32	0	0	32	0	0,0	0	0,0	0	#DIV/0!	0	0,0	0	#DIV/0!	0	0,0	0	#DIV/0!	0	#DIV/0!	0	0,0	0	0,0
JUMLAH (KAB/KOTA)			433	225	540	788	418	1.206	206	47,6	103	45,8	309	57,2	486	61,7	276	66,0	762	63,2	692	87,8	379	90,7	1.071	88,8	24	2,0

Sumber: Bidang P2P Seksi P3M

Keterangan:

¹⁾ Kasus Tuberkulosis ditemukan dan diobati berdasarkan kohort yang sama dari kasus penemuan kasus yang dinilai kesembuhan dan pengobatan lengkap
Jumlah pasien adalah seluruh pasien Tuberkulosis yang ada di wilayah kerja puskesmas tersebut termasuk pasien yang ditemukan di RS, BKKPM/BPKPM/EP4, Lembaga Pemasyarakatan, Rumah Tahanan, Dokter Praktek Mandiri, Klinik dll

TABEL 58

**PENEMUAN KASUS PNEUMONIA BALITA MENURUT JENIS KELAMIN, KECAMATAN, DAN PUSKESMAS
KABUPATEN/KOTA KAMPAR 0
TAHUN 2023 0**

NO	KECAMATAN	PUSKESMAS	JUMLAH BALITA	BALITA BATUK ATAU KESUKARAN BERNAPAS			PERKIRAAN PNEUMONIA BALITA	REALISASI PENEMUAN PENDERITA PNEUMONIA PADA BALITA								BATUK BUKAN PNEUMONIA		
				JUMLAH KUNJUNGAN	DIBERIKAN TATALAKSANA STANDAR (DIHITUNG NAPAS / LIHAT TDDK*)	PERSENTASE YANG DIBERIKAN TATALAKSANA A STANDAR		PNEUMONIA		PNEUMONIA BERAT		JUMLAH			%	L	P	L + P
								L	P	L	P	L	P	L + P				
1	2	3	4	5	6	7	8	9	10	11	12	13	14	15	16	17	18	19
1	Bangkinang Kota	Bangkinang Kota	3.207	383	383	100,0	0	2	0	0	0	2	0	2	#DIV/0!	193	190	383
2	Kampar	Air Tiris	4.986	800	795	99,4	0	0	0	0	0	0	0	0	#DIV/0!	441	359	800
3	Tambang	Tambang	9.298	655	633	96,6	0	10	8	0	0	10	8	18	#DIV/0!	321	334	655
4	XIII Koto Kampar Hulu	Batu Bersurat	821	95	95	100,0	0	0	0	0	0	0	0	0	#DIV/0!	45	50	95
5	0	Gunung Bungsu	725	95	95	100,0	0	0	0	0	0	0	0	0	#DIV/0!	39	56	95
6	0	Pualu Gadang	753	91	89	97,8	0	0	0	0	0	0	0	0	#DIV/0!	60	31	91
7	Kuok	Kuok	2.461	478	474	99,2	0	10	7	3	1	13	8	21	#DIV/0!	238	240	478
8	Siak Hulu	Pandau Jaya	4.624	576	576	100,0	0	0	0	0	0	0	0	0	#DIV/0!	305	271	576
9	0	Kubang Jaya	4.414	462	462	100,0	0	7	2	0	0	7	2	9	#DIV/0!	247	215	462
10	0	Pangkalan Baru	1.819	933	933	100,0	0	3	3	0	0	3	3	6	#DIV/0!	492	441	933
11	Kampar Kiri	Lipat Kain	3.186	472	470	99,6	0	1	1	1	0	2	1	3	#DIV/0!	221	251	472
12	Kampar Kiri Hilir	Sungai Pagar	1.379	464	460	99,1	0	0	0	0	0	0	0	0	#DIV/0!	226	238	464
13	Kampar Kiri Hulu	Gema	783	144	144	100,0	0	0	0	0	0	0	0	0	#DIV/0!	69	75	144
14	0	Batu Sasak	338	70	66	94,3	0	0	0	0	0	0	0	0	#DIV/0!	35	35	70
15	Tapung	Petapahan	2.102	741	741	100,0	0	1	1	0	0	1	1	2	#DIV/0!	385	356	741
16	0	Pantai Cermin	4.041	421	421	100,0	0	0	0	0	0	0	0	0	#DIV/0!	194	227	421
17	0	Tapung	3.453	424	421	99,3	0	2	1	0	0	2	1	3	#DIV/0!	207	217	424
18	Tapung Hilir	Kota Garo	2.709	382	368	96,3	0	0	18	0	0	0	18	18	#DIV/0!	214	168	382
19	0	Tanah Tinggi	2.556	93	93	100,0	0	0	0	0	0	0	0	0	#DIV/0!	50	43	93
20	Tapung Hulu	Suka Ramai	4.175	497	497	100,0	0	1	0	0	0	1	0	1	#DIV/0!	248	249	497
21	0	Sinama Nenek	3.347	288	286	99,3	0	0	0	0	0	0	0	0	#DIV/0!	140	148	288
22	Salo	Salo	2.577	525	523	99,6	0	0	0	0	0	0	0	0	#DIV/0!	247	278	525
23	Rumbio Jaya	Rumbio	1.835	163	163	100,0	0	4	0	0	0	4	0	4	#DIV/0!	83	80	163
24	Bangkinang	Laboi Jaya	3.312	298	293	98,3	0	10	8	0	2	10	10	20	#DIV/0!	130	168	298
25	Perhentian Raja	Pantai Raja	1.760	612	600	98,0	0	0	0	0	0	0	0	0	#DIV/0!	336	276	612
26	Kampar Timur	Kampa	2.313	1.277	1.246	97,6	0	14	9	0	0	14	9	23	#DIV/0!	729	548	1.277
27	Kampar Utara	Sawah	1.686	518	503	97,1	0	1	0	0	0	1	0	1	#DIV/0!	236	282	518
28	Kampar Kiri Tengah	Simalinyang	2.640	496	493	99,4	0	14	3	2	1	16	4	20	#DIV/0!	252	244	496
29	Gunung Sahilan	Gunung Sahilan	1.878	927	1.836	97,8	0	2	1	0	0	2	1	3	#DIV/0!	910	968	1.878
30	0	Gunung Sari	1.211	548	548	100,0	0	0	1	0	0	0	1	1	#DIV/0!	301	247	548
31	Koto Kampar Hulu	Sibiruang	1.882	89	89	100,0	0	3	8	0	0	3	8	11	#DIV/0!	47	42	89
JUMLAH (KAB/KOTA)			81.319	14.968	14.796	98,9	0	85	71	6	4	91	75	166	#DIV/0!	7.641	7.327	14.968
Prevalensi pneumonia pada balita (%)																		
Jumlah Puskesmas yang melakukan tatalaksana Standar minimal 60%						31												
Persentase Puskesmas yang melakukan tatalaksana standar minimal 60%						100,0%												

Sumber: Bidang P2P Seksi P3M

Keterangan:

* TDDK = tarikan dinding dada ke dalam

Jumlah kasus adalah seluruh kasus yang ada di wilayah kerja puskesmas tersebut termasuk kasus yang ditemukan di RS

Persentase perkiraan kasus pneumonia pada balita berbeda untuk setiap provinsi, sesuai hasil risikodas

TABEL 59

**JUMLAH KASUS HIV MENURUT JENIS KELAMIN DAN KELOMPOK UMUR
KABUPATEN/KOTA KAMPAR 0
TAHUN 2023 0**

NO	KELOMPOK UMUR	KASUS H I V			
		L	P	L+P	PROPORSI KELOMPOK UMUR
1	2	3	4	5	6
1	≤ 4 TAHUN	0	0	0	0,0
2	5 - 14 TAHUN	0	0	0	0,0
3	15 - 19 TAHUN	0	0	0	0,0
4	20 - 24 TAHUN	2	0	2	11,8
5	25 - 49 TAHUN	11	4	15	88,2
6	≥ 50 TAHUN	0	0	0	0,0
JUMLAH (KAB/KOTA)		13	4	17	
PROPORSI JENIS KELAMIN		76,5	23,5		
Jumlah estimasi orang dengan risiko terinfeksi HIV					21.909
Jumlah orang dengan risiko terinfeksi HIV yang mendapatkan pelayanan sesuai standar					17
Persentase orang dengan risiko terinfeksi HIV mendapatkan pelayanan deteksi dini					0,1

Sumber: BIDANG P2P Seksi P3M

Keterangan: Jumlah kasus adalah seluruh kasus baru yang ada di wilayah kerja puskesmas tersebut termasuk kasus yang ditemukan di RS

TABEL 60

**PRESENTASE ODHIV BARU MENDAPATKAN PENGOBATAN MENURUT KECAMATAN DAN PUSKESMAS
KABUPATEN/KOTA KAMPAR 0
TAHUN 2023 0**

NO	KECAMATAN	PUSKESMAS	ODHIV BARU DITEMUKAN	ODHIV BARU DITEMUKAN DAN MENDAPAT PENGOBATAN ARV	PERSENTASE ODHIV BARU MENDAPAT PENGOBATAN ARV
1	2	3	4	5	6
1	Bangkinang Kota	Bangkinang Kota	1	1	100
2	Kampar	Air Tiris	3	3	100
3	Tambang	Tambang	0	0	#DIV/0!
4	XIII Koto Kampar Hulu	Batu Bersurat	0	0	#DIV/0!
5	0	Gunung Bungsu	0	0	#DIV/0!
6	0	Pualu Gadang	0	0	#DIV/0!
7	Kuok	Kuok	0	0	#DIV/0!
8	Siak Hulu	Pandau Jaya	0	0	#DIV/0!
9	0	Kubang Jaya	0	0	#DIV/0!
10	0	Pangkalan Baru	0	0	#DIV/0!
11	Kampar Kiri	Lipat Kain	0	0	#DIV/0!
12	Kampar Kiri Hilir	Sungai Pagar	0	0	#DIV/0!
13	Kampar Kiri Hulu	Gema	0	0	#DIV/0!
14	0	Batu Sasak	0	0	#DIV/0!
15	Tapung	Petapahan	2	2	100
16	0	Pantai Cermin	1	1	100
17	0	Tapung	1	1	100
18	Tapung Hilir	Kota Garo	2	2	100
19	0	Tanah Tinggi	1	1	100
20	Tapung Hulu	Suka Ramai	1	1	100
21	0	Sinama Nenek	0	0	#DIV/0!
22	Salo	Salo	3	2	67
23	Rumbio Jaya	Rumbio	0	0	#DIV/0!
24	Bangkinang	Laboi Jaya	0	0	#DIV/0!
25	Perhentian Raja	Pantai Raja	0	0	#DIV/0!
26	Kampar Timur	Kampa	1	1	100
27	Kampar Utara	Sawah	1	1	100
28	Kampar Kiri Tengah	Simalinyang	0	0	#DIV/0!
29	Gunung Sahilan	Gunung Sahilan	0	0	#DIV/0!
30	0	Gunung Sari	0	0	#DIV/0!
31	Koto Kampar Hulu	Sibiruang	0	0	#DIV/0!
JUMLAH (KAB/KOTA)			17	16	1

Sumber: BIDANG P2P Seksi P3M

TABEL 61

**KASUS DIARE YANG DILAYANI MENURUT JENIS KELAMIN, KECAMATAN, DAN PUSKESMAS
KABUPATEN/KOTA KAMPAR 0
TAHUN 2023 0**

NO	KECAMATAN	PUSKESMAS	JUMLAH PENDUDUK	JUMLAH TARGET PENEMUAN		DIARE									
						DILAYANI				MENDAPAT ORALIT				MENDAPAT ZINC	
						SEMUA UMUR		BALITA		SEMUA UMUR		BALITA		BALITA	
						SEMUA UMUR	BALITA	JUMLAH	%	JUMLAH	%	JUMLAH	%	JUMLAH	%
1	2	3	4	5	6	7	8	9	10	11	12	13	14	15	16
1	Bangkinang Kota	Bangkinang Kota	32.066	866	541	165	19,1	57	10,5	165	100,0	57	100,0	57	100,0
2	Kampar	Air Tiris	49.857	1.346	841	779	57,9	276	32,8	779	100,0	276	100,0	276	100,0
3	Tambang	Tambang	92.980	2.510	1.568	417	16,6	124	7,9	417	100,0	124	100,0	124	100,0
4	XIII Koto Kampar Hulu	Batu Bersurat	8.214	222	138	27	12,2	4	2,9	27	100,0	4	100,0	4	100,0
5	0	Gunung Bungsu	7.252	196	122	65	33,2	21	17,2	65	100,0	21	100,0	21	100,0
6	0	Pualu Gadang	7.525	203	127	33	16,2	7	5,5	33	100,0	7	100,0	7	100,0
7	Kuok	Kuok	24.607	664	415	163	24,5	58	14,0	163	100,0	58	100,0	58	100,0
8	Siak Hulu	Pandau Jaya	46.235	1.248	780	124	9,9	40	5,1	124	100,0	40	100,0	40	100,0
9	0	Kubang Jaya	44.144	1.192	744	100	8,4	25	3,4	100	100,0	25	100,0	25	100,0
10	0	Pangkalan Baru	18.188	491	307	102	20,8	26	8,5	102	100,0	26	100,0	26	100,0
11	Kampar Kiri	Lipat Kain	31.858	860	537	257	29,9	81	15,1	257	100,0	81	100,0	81	100,0
12	Kampar Kiri Hilir	Sungai Pagar	13.789	372	232	39	10,5	9	3,9	39	100,0	9	100,0	9	100,0
13	Kampar Kiri Hulu	Gema	7.830	211	132	74	35,0	31	23,5	74	100,0	31	100,0	31	100,0
14	0	Batu Sasak	3.384	91	57	29	31,7	0	0,0	29	100,0	0	#DIV/0!	0	#DIV/0!
15	Tapung	Petapahan	21.023	568	354	153	27,0	29	8,2	153	100,0	29	100,0	29	100,0
16	0	Pantai Cermin	40.410	1.091	681	47	4,3	14	2,1	47	100,0	14	100,0	14	100,0
17	0	Tapung	34.529	932	582	43	4,6	12	2,1	43	100,0	12	100,0	12	100,0
18	Tapung Hilir	Kota Garo	27.087	731	457	117	16,0	8	1,8	117	100,0	8	100,0	8	100,0
19	0	Tanah Tinggi	25.555	690	431	96	13,9	14	3,2	96	100,0	14	100,0	14	100,0
20	Tapung Hulu	Suka Ramai	41.751	1.127	704	183	16,2	36	5,1	183	100,0	36	100,0	36	100,0
21	0	Sinama Nenek	33.473	904	564	58	6,4	7	1,2	58	100,0	7	100,0	7	100,0
22	Salo	Salo	25.774	696	435	82	11,8	34	7,8	82	100,0	34	100,0	34	100,0
23	Rumbio Jaya	Rumbio	18.353	496	309	87	17,6	30	9,7	87	100,0	30	100,0	30	100,0
24	Bangkinang	Laboi Jaya	33.122	894	558	84	9,4	22	3,9	84	100,0	22	100,0	22	100,0
25	Perhentian Raja	Pantai Raja	17.603	475	297	120	25,2	29	9,8	120	100,0	29	100,0	29	100,0
26	Kampar Timur	Kampa	23.132	625	390	233	37,3	60	15,4	233	100,0	60	100,0	60	100,0
27	Kampar Utara	Sawah	16.856	455	284	153	33,6	57	20,1	153	100,0	57	100,0	57	100,0
28	Kampar Kiri Tengah	Simalinyang	26.399	713	445	84	11,8	27	6,1	84	100,0	27	100,0	27	100,0
29	Gunung Sahilan	Gunung Sahilan	9.274	250	156	37	14,8	8	5,1	37	100,0	8	100,0	8	100,0
30	0	Gunung Sari	12.105	327	204	57	17,4	7	3,4	57	100,0	7	100,0	7	100,0
31	Koto Kampar Hulu	Sibiruang	18.816	508	317	63	12,4	15	4,7	63	100,0	15	100,0	15	100,0
JUMLAH (KAB/KOTA)			813.191	21.956	13.710	4.071	18,5	1.168	8,5	4.071	100,0	1.168	100,0	1.168	100,0
ANGKA KESAKITAN DIARE PER 1.000 PENDUDUK				270	843										

Sumber: Bidang P2P Seksi P3M

Ket: - Jumlah kasus adalah seluruh kasus yang ada di wilayah kerja puskesmas tersebut termasuk kasus yang ditemukan di RS
- Persentase perkiraan jumlah kasus diare yang datang ke fasyankes besarnya sesuai dengan perkiraan daerah, namun jika tidak tersedia maka menggunakan perkiraan 10% dari perkiraan jumlah penderita untuk semua umur dan 20% untuk balita

TABEL 62

**DETEKSI DINI HEPATITIS B PADA IBU HAMIL MENURUT KECAMATAN DAN PUSKESMAS
KABUPATEN/KOTA KAMPAR 0
TAHUN 2023 0**

NO	KECAMATAN	PUSKESMAS	JUMLAH IBU HAMIL	JUMLAH IBU HAMIL DIPERIKSA			% BUMIL DIPERIKSA	% BUMIL REAKTIF
				REAKTIF	NON REAKTIF	TOTAL		
1	2	3	4	5	6	7	8	9
1	Bangkinang Kota	Bangkinang Kota	765	0	315	315	41,2	0
2	Kampar	Air Tiris	1.190	2	759	761	63,9	0
3	Tambang	Tambang	2.219	3	770	773	34,8	0
4	XIII Koto Kampar Hulu	Batu Bersurat	196	1	142	143	73,0	1
5	0	Gunung Bungsu	173	1	91	92	53,2	1
6	0	Pualu Gadang	180	1	115	116	64,4	1
7	Kuok	Kuok	587	1	289	290	49,4	0
8	Siak Hulu	Pandau Jaya	1.104	0	281	281	25,5	0
9	0	Kubang Jaya	1.054	0	412	412	39,1	0
10	0	Pangkalan Baru	434	2	328	330	76,0	1
11	Kampar Kiri	Lipat Kain	760	0	448	448	58,9	0
12	Kampar Kiri Hilir	Sungai Pagar	329	2	190	192	58,4	1
13	Kampar Kiri Hulu	Gema	187	0	73	73	39,0	0
14	0	Batu Sasak	81	0	32	32	39,5	0
15	Tapung	Petapahan	502	0	356	356	70,9	0
16	0	Pantai Cermin	965	0	263	263	27,3	0
17	0	Tapung	824	7	455	462	56,1	2
18	Tapung Hilir	Kota Garo	647	6	392	398	61,5	2
19	0	Tanah Tinggi	610	0	514	514	84,3	0
20	Tapung Hulu	Suka Ramai	997	3	582	585	58,7	1
21	0	Sinama Nenek	799	0	189	189	23,7	0
22	Salo	Salo	615	0	393	393	63,9	0
23	Rumbio Jaya	Rumbio	438	0	222	222	50,7	0
24	Bangkinang	Laboi Jaya	791	6	241	247	31,2	2
25	Perhentian Raja	Pantai Raja	420	0	222	222	52,9	0
26	Kampar Timur	Kampa	552	5	343	348	63,0	1
27	Kampar Utara	Sawah	402	4	233	237	59,0	2
28	Kampar Kiri Tengah	Simalinyang	630	0	246	246	39,0	0
29	Gunung Sahilan	Gunung Sahilan	221	0	113	113	51,1	0
30	0	Gunung Sari	289	1	157	158	54,7	1
31	Koto Kampar Hulu	Sibiruang	449	1	227	228	50,8	0
JUMLAH (KAB/KOTA)			19.410	46	9.393	9.439	48,6	0

Sumber: BIDANG P2P Seksi P3M

TABEL 63

**JUMLAH BAYI YANG LAHIR DARI IBU REAKTIF HBsAg dan MENDAPATKAN HBIG
KABUPATEN/KOTA KAMPAR 0
TAHUN 2023 0**

NO	KECAMATAN	PUSKESMAS	JUMLAH BAYI YANG LAHIR DARI IBU HBsAg Reaktif	JUMLAH BAYI YANG LAHIR DARI IBU HBsAg REAKTIF MENDAPAT HBIG					
				< 24 Jam		≥ 24 Jam		TOTAL	
				JUMLAH	%	JUMLAH	%	JUMLAH	%
1	2	3	4	5	6	7	8	9	10
1	Bangkinang Kota	Bangkinang Kota	0	0	#DIV/0!	0	#DIV/0!	0	#DIV/0!
2	Kampar	Air Tiris	2	2	100	0	0,0	2	100
3	Tambang	Tambang	3	3	100	0	0,0	3	100
4	XIII Koto Kampar Hulu	Batu Bersurat	1	1	100	0	0,0	1	100
5	0	Gunung Bungsu	1	1	100	0	0,0	1	100
6	0	Pualu Gadang	1	1	100	0	0,0	1	100
7	Kuok	Kuok	1	1	100	0	0,0	1	100
8	Siak Hulu	Pandau Jaya	0	0	#DIV/0!	0	#DIV/0!	0	#DIV/0!
9	0	Kubang Jaya	0	0	#DIV/0!	0	#DIV/0!	0	#DIV/0!
10	0	Pangkalan Baru	2	2	100	0	0,0	2	100
11	Kampar Kiri	Lipat Kain	0	0	#DIV/0!	0	#DIV/0!	0	#DIV/0!
12	Kampar Kiri Hilir	Sungai Pagar	2	2	100	0	0,0	2	100
13	Kampar Kiri Hulu	Gema	0	0	#DIV/0!	0	#DIV/0!	0	#DIV/0!
14	0	Batu Sasak	0	0	#DIV/0!	0	#DIV/0!	0	#DIV/0!
15	Tapung	Petapahan	0	0	#DIV/0!	0	#DIV/0!	0	#DIV/0!
16	0	Pantai Cermin	0	0	#DIV/0!	0	#DIV/0!	0	#DIV/0!
17	0	Tapung	7	7	100	0	0,0	7	100
18	Tapung Hilir	Kota Garo	6	6	100	0	0,0	6	100
19	0	Tanah Tinggi	0	0	#DIV/0!	0	#DIV/0!	0	#DIV/0!
20	Tapung Hulu	Suka Ramai	3	3	100	0	0,0	3	100
21	0	Sinama Nenek	0	0	#DIV/0!	0	#DIV/0!	0	#DIV/0!
22	Salo	Salo	0	0	#DIV/0!	0	#DIV/0!	0	#DIV/0!
23	Rumbio Jaya	Rumbio	0	0	#DIV/0!	0	#DIV/0!	0	#DIV/0!
24	Bangkinang	Laboi Jaya	6	6	100	0	0,0	6	100
25	Perhentian Raja	Pantai Raja	0	0	#DIV/0!	0	#DIV/0!	0	#DIV/0!
26	Kampar Timur	Kampa	5	3	60	2	40,0	5	100
27	Kampar Utara	Sawah	4	4	100	0	0,0	4	100
28	Kampar Kiri Tengah	Simalinyang	0	0	#DIV/0!	0	#DIV/0!	0	#DIV/0!
29	Gunung Sahilan	Gunung Sahilan	0	0	#DIV/0!	0	#DIV/0!	0	#DIV/0!
30	0	Gunung Sari	1	1	100	0	0,0	1	100
31	Koto Kampar Hulu	Sibiruang	1	1	100	0	0,0	1	100
JUMLAH (KAB/KOTA)			46	44	96	2	4,3	46	100

Sumber: SIHEPI dan Laporan Manual

TABEL 64

**KASUS BARU KUSTA MENURUT JENIS KELAMIN, KECAMATAN, DAN PUSKESMAS
KABUPATEN/KOTA KAMPAR 0
TAHUN 2023 0**

NO	KECAMATAN	PUSKESMAS	KASUS BARU									
			PAUSI BASILER (PB)/ KUSTA KERING			MULTI BASILER (MB)/ KUSTA BASAH			PB + MB			
			L	P	L+P	L	P	L+P	L	P	L+P	
1	2	3	4	5	6	7	8	9	10	11	12	
1	Bangkinang Kota	Bangkinang Kota	0	0	0	0	0	0	0	0	0	0
2	Kampar	Air Tiris	0	0	0	0	0	0	0	0	0	0
3	Tambang	Tambang	0	0	0	0	0	0	0	0	0	0
4	XIII Koto Kampar Hulu	Batu Bersurat	0	0	0	0	0	0	0	0	0	0
5	0	Gunung Bungsu	0	0	0	0	0	0	0	0	0	0
6	0	Pualu Gadang	0	0	0	0	0	0	0	0	0	0
7	Kuok	Kuok	0	0	0	0	0	0	0	0	0	0
8	Siak Hulu	Pandau Jaya	0	0	0	0	1	1	0	1	1	1
9	0	Kubang Jaya	0	0	0	1	0	1	1	0	1	1
10	0	Pangkalan Baru	0	0	0	1	0	1	1	0	1	1
11	Kampar Kiri	Lipat Kain	0	0	0	0	1	1	0	1	1	1
12	Kampar Kiri Hilir	Sungai Pagar	0	0	0	1	0	1	1	0	1	1
13	Kampar Kiri Hulu	Gema	0	0	0	0	0	0	0	0	0	0
14	0	Batu Sasak	0	0	0	0	0	0	0	0	0	0
15	Tapung	Petapahan	0	0	0	0	0	0	0	0	0	0
16	0	Pantai Cermin	0	0	0	0	0	0	0	0	0	0
17	0	Tapung	0	0	0	0	0	0	0	0	0	0
18	Tapung Hilir	Kota Garo	0	0	0	0	1	1	0	1	1	1
19	0	Tanah Tinggi	0	0	0	0	0	0	0	0	0	0
20	Tapung Hulu	Suka Ramai	0	0	0	0	0	0	0	0	0	0
21	0	Sinama Nenek	0	0	0	1	0	1	1	0	1	1
22	Salo	Salo	0	0	0	0	1	1	0	1	1	1
23	Rumbio Jaya	Rumbio	0	0	0	1	0	1	1	0	1	1
24	Bangkinang	Laboi Jaya	0	0	0	0	0	0	0	0	0	0
25	Perhentian Raja	Pantai Raja	0	0	0	0	0	0	0	0	0	0
26	Kampar Timur	Kampa	0	0	0	0	0	0	0	0	0	0
27	Kampar Utara	Sawah	0	0	0	0	0	0	0	0	0	0
28	Kampar Kiri Tengah	Simalinyang	0	0	0	0	0	0	0	0	0	0
29	Gunung Sahilan	Gunung Sahilan	0	0	0	0	0	0	0	0	0	0
30	0	Gunung Sari	0	0	0	0	0	0	0	0	0	0
31	Koto Kampar Hulu	Sibiruang	0	0	0	0	0	0	0	0	0	0
JUMLAH (KAB/KOTA)			0	0	0	5	4	9	5	4	9	
PROPORSI JENIS KELAMIN			#DIV/0!	#DIV/0!		55,6	44,4		55,6	44,4		
ANGKA PENEMUAN KASUS BARU (NCDR/NEW CASE DETECTION RATE) PER 100.000 PENDUDUK									1,2	1,0	1,1	

Sumber: SIPK kabupaten/kota versi 2021

TABEL 65

**KASUS BARU KUSTA CACAT TINGKAT 0, CACAT TINGKAT 2, PENDERITA KUSTA ANAK<15 TAHUN,
MENURUT KECAMATAN DAN PUSKESMAS
KABUPATEN/KOTA KAMPAR 0
TAHUN 2023 0**

NO	KECAMATAN	PUSKESMAS	KASUS BARU							
			PENDERITA KUSTA	CACAT TINGKAT 0		CACAT TINGKAT 2		PENDERITA KUSTA ANAK <15 TAHUN		PENDERITA KUSTA ANAK<15 TAHUN DENGAN CACAT TINGKAT 2
				JUMLAH	%	JUMLAH	%	JUMLAH	%	JUMLAH
1	2	3	4	5	6	7	8	9	10	11
1	Bangkinang Kota	Bangkinang Kota	0	0	#DIV/0!	0	#DIV/0!	0	#DIV/0!	0
2	Kampar	Air Tiris	0	0	#DIV/0!	0	#DIV/0!	0	#DIV/0!	0
3	Tambang	Tambang	0	0	#DIV/0!	0	#DIV/0!	0	#DIV/0!	0
4	XIII Koto Kampar Hulu	Batu Bersurat	0	0	#DIV/0!	0	#DIV/0!	0	#DIV/0!	0
5	0	Gunung Bungsu	0	0	#DIV/0!	0	#DIV/0!	0	#DIV/0!	0
6	0	Pualu Gadang	0	0	#DIV/0!	0	#DIV/0!	0	#DIV/0!	0
7	Kuok	Kuok	0	1	#DIV/0!	0	#DIV/0!	0	#DIV/0!	0
8	Siak Hulu	Pandau Jaya	1	0	0,0	1	100,0	0	0,0	0
9	0	Kubang Jaya	1	1	100,0	0	0,0	0	0,0	0
10	0	Pangkalan Baru	1	0	0,0	1	100,0	0	0,0	0
11	Kampar Kiri	Lipat Kain	1	1	100,0	0	0,0	0	0,0	0
12	Kampar Kiri Hilir	Sungai Pagar	1	0	0,0	0	0,0	0	0,0	0
13	Kampar Kiri Hulu	Gema	0	0	#DIV/0!	0	#DIV/0!	0	#DIV/0!	0
14	0	Batu Sasak	0	0	#DIV/0!	0	#DIV/0!	0	#DIV/0!	0
15	Tapung	Petapahan	0	0	#DIV/0!	0	#DIV/0!	0	#DIV/0!	0
16	0	Pantai Cermin	0	0	#DIV/0!	0	#DIV/0!	0	#DIV/0!	0
17	0	Tapung	0	1	#DIV/0!	0	#DIV/0!	0	#DIV/0!	0
18	Tapung Hilir	Kota Garo	1	0	0,0	0	0,0	0	0,0	0
19	0	Tanah Tinggi	0	0	#DIV/0!	0	#DIV/0!	0	#DIV/0!	0
20	Tapung Hulu	Suka Ramai	0	1	#DIV/0!	0	#DIV/0!	0	#DIV/0!	0
21	0	Sinama Nenek	1	1	100,0	0	0,0	0	0,0	0
22	Salo	Salo	1	1	100,0	0	0,0	0	0,0	0
23	Rumbio Jaya	Rumbio	1	0	0,0	0	0,0	0	0,0	0
24	Bangkinang	Laboi Jaya	0	0	#DIV/0!	0	#DIV/0!	0	#DIV/0!	0
25	Perhentian Raja	Pantai Raja	0	0	#DIV/0!	0	#DIV/0!	0	#DIV/0!	0
26	Kampar Timur	Kampa	0	0	#DIV/0!	0	#DIV/0!	0	#DIV/0!	0
27	Kampar Utara	Sawah	0	0	#DIV/0!	0	#DIV/0!	0	#DIV/0!	0
28	Kampar Kiri Tengah	Simalinyang	0	0	#DIV/0!	0	#DIV/0!	0	#DIV/0!	0
29	Gunung Sahilan	Gunung Sahilan	0	0	#DIV/0!	0	#DIV/0!	0	#DIV/0!	0
30	0	Gunung Sari	0	0	#DIV/0!	0	#DIV/0!	0	#DIV/0!	0
31	Koto Kampar Hulu	Sibiruang	0	0	#DIV/0!	0	#DIV/0!	0	#DIV/0!	0
JUMLAH (KAB/KOTA)			9	7	77,8	2	22,2	0	0,0	0
ANGKA CACAT TINGKAT 2 PER 1.000.000 PENDUDUK						2,5				

Sumber: BIDANG P2P Seksi P3M

TABEL 66

**JUMLAH KASUS TERDAFTAR DAN ANGKA PREVALENSI PENYAKIT KUSTA MENURUT TIPE/JENIS, USIA, KECAMATAN, DAN PUSKESMAS
KABUPATEN/KOTA KAMPAR 0
TAHUN 2023 0**

NO	KECAMATAN	PUSKESMAS	KASUS TERDAFTAR									
			PAUSI BASILER/KUSTA KERING			MULTI BASILER/KUSTA BASAH			JUMLAH			
			ANAK	DEWASA	TOTAL	ANAK	DEWASA	TOTAL	ANAK	DEWASA	TOTAL	
1	2	3	4	5	6	7	8	9	10	11	12	
1	Bangkinang Kota	Bangkinang Kota	0	0	0	0	0	0	0	0	0	0
2	Kampar	Air Tiris	0	0	0	0	0	0	0	0	0	0
3	Tambang	Tambang	0	0	0	0	0	0	0	0	0	0
4	XIII Koto Kampar Hulu	Batu Bersurat	0	0	0	0	0	0	0	0	0	0
5	0	Gunung Bungsu	0	0	0	0	0	0	0	0	0	0
6	0	Pualu Gadang	0	0	0	0	0	0	0	0	0	0
7	Kuok	Kuok	0	0	0	0	1	1	0	1	1	1
8	Siak Hulu	Pandau Jaya	0	0	0	0	1	1	0	1	1	1
9	0	Kubang Jaya	0	0	0	0	1	1	0	1	1	1
10	0	Pangkalan Baru	0	0	0	0	1	1	0	1	1	1
11	Kampar Kiri	Lipat Kain	0	0	0	0	1	1	0	1	1	1
12	Kampar Kiri Hilir	Sungai Pagar	0	0	0	0	0	0	0	0	0	0
13	Kampar Kiri Hulu	Gema	0	0	0	0	0	0	0	0	0	0
14	0	Batu Sasak	0	0	0	0	0	0	0	0	0	0
15	Tapung	Petapahan	0	0	0	0	0	0	0	0	0	0
16	0	Pantai Cermin	0	0	0	0	0	0	0	0	0	0
17	0	Tapung	0	0	0	0	1	1	0	1	1	1
18	Tapung Hilir	Kota Garo	0	0	0	0	0	0	0	0	0	0
19	0	Tanah Tinggi	0	0	0	0	0	0	0	0	0	0
20	Tapung Hulu	Suka Ramai	0	0	0	0	2	2	0	2	2	2
21	0	Sinama Nenek	0	0	0	0	1	1	0	1	1	1
22	Salo	Salo	0	0	0	0	1	1	0	1	1	1
23	Rumbio Jaya	Rumbio	0	0	0	0	0	0	0	0	0	0
24	Bangkinang	Laboi Jaya	0	0	0	0	0	0	0	0	0	0
25	Perhentian Raja	Pantai Raja	0	0	0	0	0	0	0	0	0	0
26	Kampar Timur	Kampa	0	0	0	0	0	0	0	0	0	0
27	Kampar Utara	Sawah	0	0	0	0	0	0	0	0	0	0
28	Kampar Kiri Tengah	Simalinyang	0	0	0	0	0	0	0	0	0	0
29	Gunung Sahilan	Gunung Sahilan	0	0	0	0	0	0	0	0	0	0
30	0	Gunung Sari	0	0	0	0	0	0	0	0	0	0
31	Koto Kampar Hulu	Sibiruang	0	0	0	0	0	0	0	0	0	0
JUMLAH (KAB/KOTA)			0	0	0	0	10	10	0	10	10	10
ANGKA PREVALENSI PER 10.000 PENDUDUK												0,1

Sumber: BIDANG P2P Seksi P3M

TABEL 67

**PENDERITA KUSTA SELESAI BEROBAT (RELEASE FROM TREATMENT/RFT) MENURUT TIPE, KECAMATAN, DAN PUSKESMAS
KABUPATEN/KOTA KAMPAR 0
TAHUN 2023 0**

NO	KECAMATAN	PUSKESMAS	KUSTA (PB)			KUSTA (MB)		
			TAHUN -1			TAHUN -2		
			JML PENDERITA BARU ^a	JML PENDERITA RFT	RFT RATE PB (%)	JML PENDERITA BARU ^b	JML PENDERITA RFT	RFT RATE MB (%)
1	2	3	4	5	6	7	8	9
1	Bangkinang Kota	Bangkinang Kota	0	0	#DIV/0!	0	0	#DIV/0!
2	Kampar	Air Tiris	0	0	#DIV/0!	0	0	#DIV/0!
3	Tambang	Tambang	0	0	#DIV/0!	0	0	#DIV/0!
4	XIII Koto Kampar Hu	Batu Bersurat	0	0	#DIV/0!	0	0	#DIV/0!
5	0	Gunung Bungsu	0	0	#DIV/0!	0	0	#DIV/0!
6	0	Pualu Gadang	0	0	#DIV/0!	0	0	#DIV/0!
7	Kuok	Kuok	0	0	#DIV/0!	0	0	#DIV/0!
8	Siak Hulu	Pandau Jaya	0	0	#DIV/0!	1	1	100,0
9	0	Kubang Jaya	0	0	#DIV/0!	1	1	100,0
10	0	Pangkalan Baru	0	0	#DIV/0!	0	0	#DIV/0!
11	Kampar Kiri	Lipat Kain	0	0	#DIV/0!	6	5	83,3
12	Kampar Kiri Hilir	Sungai Pagar	0	0	#DIV/0!	0	0	#DIV/0!
13	Kampar Kiri Hulu	Gema	0	0	#DIV/0!	0	0	#DIV/0!
14	0	Batu Sasak	0	0	#DIV/0!	0	0	#DIV/0!
15	Tapung	Petapahan	0	0	#DIV/0!	0	0	#DIV/0!
16	0	Pantai Cermin	0	0	#DIV/0!	1	1	100,0
17	0	Tapung	0	0	#DIV/0!	0	0	#DIV/0!
18	Tapung Hilir	Kota Garo	0	0	#DIV/0!	0	0	#DIV/0!
19	0	Tanah Tinggi	0	0	#DIV/0!	0	0	#DIV/0!
20	Tapung Hulu	Suka Ramai	0	0	#DIV/0!	0	0	#DIV/0!
21	0	Sinama Nenek	0	0	#DIV/0!	0	0	#DIV/0!
22	Salo	Salo	0	0	#DIV/0!	0	0	#DIV/0!
23	Rumbio Jaya	Rumbio	0	0	#DIV/0!	0	0	#DIV/0!
24	Bangkinang	Laboi Jaya	0	0	#DIV/0!	0	0	#DIV/0!
25	Perhentian Raja	Pantai Raja	0	0	#DIV/0!	0	0	#DIV/0!
26	Kampar Timur	Kampa	0	0	#DIV/0!	0	0	#DIV/0!
27	Kampar Utara	Sawah	0	0	#DIV/0!	0	0	#DIV/0!
28	Kampar Kiri Tengah	Simalinyang	0	0	#DIV/0!	0	0	#DIV/0!
29	Gunung Sahilan	Gunung Sahilan	0	0	#DIV/0!	0	0	#DIV/0!
30	0	Gunung Sari	0	0	#DIV/0!	0	0	#DIV/0!
31	Koto Kampar Hulu	Sibiruang	0	0	#DIV/0!	0	0	#DIV/0!
JUMLAH (KAB/KOTA)			0	0	#DIV/0!	9	8	88,9

Sumber: BIDANG P2P Seksi P3M

Keterangan :

- a = Penderita kusta PB merupakan penderita pada kohort yang sama, yaitu diambil dari penderita baru yang masuk dalam kohort yang sama 1 tahun sebelumnya, misalnya: untuk mencari RFT rate tahun 2021, maka dapat dihitung dari penderita baru tahun 2020 yang menyelesaikan pengobatan tepat waktu
- b= Penderita kusta MB merupakan penderita pada kohort yang sama, yaitu diambil dari penderita baru yang masuk dalam kohort yang sama 2 tahun sebelumnya, misalnya: untuk mencari RFT rate tahun 2021, maka dapat dihitung dari penderita baru tahun 2019 yang menyelesaikan pengobatan tepat waktu

TABEL 68

**JUMLAH KASUS AFP (NON POLIO) MENURUT KECAMATAN DAN PUSKESMAS
KABUPATEN/KOTA KAMPAR 0
TAHUN 2023 0**

NO	KECAMATAN	PUSKESMAS	JUMLAH PENDUDUK <15 TAHUN	JUMLAH KASUS AFP (NON POLIO)
1	2	3	4	5
1	Bangkinang Kota	Bangkinang Kota	7.013	1
2	Kampar	Air Tiris	12.493	1
3	Tambang	Tambang	26.297	1
4	XIII Koto Kampar Hulu	Batu Bersurat	2.100	
5	0	Gunung Bungsu	1.866	
6	0	Pualu Gadang	1.880	
7	Kuok	Kuok	5.708	1
8	Siak Hulu	Pandau Jaya	9.044	1
9	0	Kubang Jaya	14.451	
10	0	Pangkalan Baru	4.550	
11	Kampar Kiri	Lipat Kain	8.708	
12	Kampar Kiri Hilir	Sungai Pagar	3.328	
13	Kampar Kiri Hulu	Gema	2.083	
14	0	Batu Sasak	948	
15	Tapung	Petapahan	4.932	
16	0	Pantai Cermin	10.488	
17	0	Tapung	9.579	
18	Tapung Hilir	Kota Garo	7.267	
19	0	Tanah Tinggi	6.968	
20	Tapung Hulu	Suka Ramai	10.227	
21	0	Sinama Nenek	5.822	
22	Salo	Salo	6.571	1
23	Rumbio Jaya	Rumbio	4.347	1
24	Bangkinang	Laboi Jaya	7.733	3
25	Perhentian Raja	Pantai Raja	4.404	
26	Kampar Timur	Kampa	6.226	
27	Kampar Utara	Sawah	4.378	
28	Kampar Kiri Tengah	Simalinyang	7.261	
29	Gunung Sahilan	Gunung Sahilan	2.525	
30	0	Gunung Sari	3.049	
31	Koto Kampar Hulu	Sibiruang	5.286	
JUMLAH (KAB/KOTA)			207.532	10
AFP RATE (NON POLIO) PER 100.000 PENDUDUK USIA < 15 TAHUN				4,8

Sumber: Bidang P2P Seksi Surveilans

Keterangan: Jumlah kasus adalah seluruh kasus yang ada di wilayah kerja puskesmas tersebut termasuk kasus yang ditemukan di RS

TABEL 69

**JUMLAH KASUS PENYAKIT YANG DAPAT DICEGAH DENGAN IMUNISASI (PD3I) MENURUT JENIS KELAMIN, KECAMATAN, DAN PUSKESMAS
KABUPATEN/KOTA KAMPAR 0
TAHUN 2023 0**

NO	KECAMATAN	PUSKESMAS	JUMLAH KASUS PD3I																
			DIFTERI				PERTUSIS			TETANUS NEONATORUM				HEPATITIS B			SUSPEK CAMPAK		
			JUMLAH KASUS			MENINGGAL	L	P	L+P	JUMLAH KASUS			MENINGGAL	JUMLAH KASUS			L	P	L+P
L	P	L+P	L	P	L+P					L	P	L+P							
1	2	3	4	5	6	7	8	9	10	11	12	13	14	15	16	17	18	19	20
1	Bangkinang Kota	Bangkinang Kota	1		1	1		1	1	1		1				0	1	1	2
2	Kampar	Air Tiris	1		1	1			0			0				0			0
3	Tambang	Tambang			0				0			0				0			0
4	XIII Koto Kampar Hulu	Batu Bersurat			0				0			0				0			0
5	0	Gunung Bungsu			0				0			0				0			0
6	0	Pualu Gadang			0				0			0				0			0
7	Kuok	Kuok			0				0			0				0			0
8	Siak Hulu	Pandau Jaya			0				0			0				0			0
9	0	Kubang Jaya			0				0			0				0			0
10	0	Pangkalan Baru			0				0			0				0			0
11	Kampar Kiri	Lipat Kain			0				0			0				0			0
12	Kampar Kiri Hilir	Sungai Pagar			0				0			0				0			0
13	Kampar Kiri Hulu	Gema			0				0			0				0			0
14	0	Batu Sasak			0				0			0				0			0
15	Tapung	Petapahan			0				0			0				0			0
16	0	Pantai Cermin			0				0			0				0			0
17	0	Tapung			0				0			0				0			0
18	Tapung Hilir	Kota Garo			0				0			0				0	1		1
19	0	Tanah Tinggi			0				0			0				0			0
20	Tapung Hulu	Suka Ramai			0				0			0				0			0
21	0	Sinama Nenek		1	1	1			0			0				0			0
22	Salo	Salo			0				0			0				0			0
23	Rumbio Jaya	Rumbio			0				0			0				0			0
24	Bangkinang	Laboi Jaya			0				0			0				0			0
25	Perhentian Raja	Pantai Raja			0				0			0				0			0
26	Kampar Timur	Kampa			0			1	1			0				0			0
27	Kampar Utara	Sawah			0				0			0				0			0
28	Kampar Kiri Tengah	Simalinyang			0				0			0				0			0
29	Gunung Sahilan	Gunung Sahilan		1	1	1			0			0				0			0
30	0	Gunung Sari			0				0			0				0			0
31	Koto Kampar Hulu	Sibiruang			0				0			0				0			0
JUMLAH (KAB/KOTA)			2	2	4	4	0	2	2	1	0	1	0	0	0	0	2	1	3
CASE FATALITY RATE (%)							100,0					0,0							
INCIDENCE RATE SUSPEK CAMPAK													0,2	0,1	0,4				

Sumber: Bidang P2P Seksi Surveilans

TABEL 70

**KEJADIAN LUAR BIASA (KLB) DI DESA/KELURAHAN YANG DITANGANI < 24 JAM
KABUPATEN/KOTA KAMPAR 0
TAHUN 2023 0**

NO	KECAMATAN	PUSKESMAS	KLB DI DESA/KELURAHAN		
			JUMLAH	DITANGANI <24 JAM	%
1	2	3	4	5	6
1	Bangkinang Kota	Bangkinang Kota	1	1	100,0
2	Kampar	Air Tiris	1	1	100,0
3	Tambang	Tambang			#DIV/0!
4	XIII Koto Kampar Hulu	Batu Bersurat			#DIV/0!
5	0	Gunung Bungsu			#DIV/0!
6	0	Pualu Gadang			#DIV/0!
7	Kuok	Kuok			#DIV/0!
8	Siak Hulu	Pandau Jaya			#DIV/0!
9	0	Kubang Jaya			#DIV/0!
10	0	Pangkalan Baru			#DIV/0!
11	Kampar Kiri	Lipat Kain			#DIV/0!
12	Kampar Kiri Hilir	Sungai Pagar			#DIV/0!
13	Kampar Kiri Hulu	Gema			#DIV/0!
14	0	Batu Sasak			#DIV/0!
15	Tapung	Petapahan			#DIV/0!
16	0	Pantai Cermin			#DIV/0!
17	0	Tapung			#DIV/0!
18	Tapung Hilir	Kota Garo			#DIV/0!
19	0	Tanah Tinggi			#DIV/0!
20	Tapung Hulu	Suka Ramai			#DIV/0!
21	0	Sinama Nenek	1	1	100,0
22	Salo	Salo			#DIV/0!
23	Rumbio Jaya	Rumbio			#DIV/0!
24	Bangkinang	Laboi Jaya			#DIV/0!
25	Perhentian Raja	Pantai Raja			#DIV/0!
26	Kampar Timur	Kampa			#DIV/0!
27	Kampar Utara	Sawah			#DIV/0!
28	Kampar Kiri Tengah	Simalinyang			#DIV/0!
29	Gunung Sahilan	Gunung Sahilan	1	1	100,0
30	0	Gunung Sari			#DIV/0!
31	Koto Kampar Hulu	Sibiruang			#DIV/0!
JUMLAH (KAB/KOTA)			4	4	100,0

Sumber: Bidang P2P Seksi Surveilans

TABEL 71

JUMLAH PENDERITA DAN KEMATIAN PADA KLB MENURUT JENIS KEJADIAN LUAR BIASA (KLB)
KABUPATEN/KOTA KAMPAR 0
TAHUN 2023 0

NO	JENIS KEJADIAN LUAR BIASA	YANG TERSERANG		WAKTU KEJADIAN (TANGGAL)			JUMLAH PENDERITA			KELOMPOK UMUR PENDERITA													JUMLAH KEMATIAN			JUMLAH PENDUDUK TERANCAM			ATTACK RATE (%)			CFR (%)			
		JUMLAH KEC	JUMLAH DESA/KEKEL	DIKETAHUI	DITANGGU-LANGI	AKHIR	L	P	L+P	0-7 HARI	8-28 HARI	1-11 BLN	1-4 THN	5-9 THN	10-14 THN	15-19 THN	20-44 THN	45-54 THN	55-59 THN	60-69 THN	70+ THN	L	P	L+P	L	P	L+P	L	P	L+P	L	P	L+P		
1	2	3	4	5	6	7	8	9	10	11	12	13	14	15	16	17	18	19	20	21	22	23	24	25	26	27	28	29	30	31	32	33	34		
1									0																		0			#DIV/0!	#DIV/0!	#DIV/0!	#DIV/0!	#DIV/0!	#DIV/0!
2									0																		0			#DIV/0!	#DIV/0!	#DIV/0!	#DIV/0!	#DIV/0!	#DIV/0!
3									0																		0			#DIV/0!	#DIV/0!	#DIV/0!	#DIV/0!	#DIV/0!	#DIV/0!
4									0																		0			#DIV/0!	#DIV/0!	#DIV/0!	#DIV/0!	#DIV/0!	#DIV/0!
5									0																		0			#DIV/0!	#DIV/0!	#DIV/0!	#DIV/0!	#DIV/0!	#DIV/0!
6									0																		0			#DIV/0!	#DIV/0!	#DIV/0!	#DIV/0!	#DIV/0!	#DIV/0!
7									0																		0			#DIV/0!	#DIV/0!	#DIV/0!	#DIV/0!	#DIV/0!	#DIV/0!
8									0																		0			#DIV/0!	#DIV/0!	#DIV/0!	#DIV/0!	#DIV/0!	#DIV/0!
9									0																		0			#DIV/0!	#DIV/0!	#DIV/0!	#DIV/0!	#DIV/0!	#DIV/0!
10									0																		0			#DIV/0!	#DIV/0!	#DIV/0!	#DIV/0!	#DIV/0!	#DIV/0!
11									0																		0			#DIV/0!	#DIV/0!	#DIV/0!	#DIV/0!	#DIV/0!	#DIV/0!
12									0																		0			#DIV/0!	#DIV/0!	#DIV/0!	#DIV/0!	#DIV/0!	#DIV/0!
13									0																		0			#DIV/0!	#DIV/0!	#DIV/0!	#DIV/0!	#DIV/0!	#DIV/0!
14									0																		0			#DIV/0!	#DIV/0!	#DIV/0!	#DIV/0!	#DIV/0!	#DIV/0!
15									0																		0			#DIV/0!	#DIV/0!	#DIV/0!	#DIV/0!	#DIV/0!	#DIV/0!

Sumber: Bidang P2P Seksi Surveilans

TABEL 72

**KASUS DEMAM BERDARAH DENGUE (DBD) MENURUT JENIS KELAMIN, KECAMATAN, DAN PUSKESMAS
KABUPATEN/KOTA KAMPAR 0
TAHUN 2023 0**

NO	KECAMATAN	PUSKESMAS	DEMAM BERDARAH DENGUE (DBD)								
			JUMLAH KASUS			MENINGGAL			CFR (%)		
			L	P	L+P	L	P	L+P	L	P	L+P
1	2	3	4	5	6	7	8	9	10	11	12
1	Bangkinang Kota	Bangkinang Kota	6	3	9			0	0,0	0,0	0,0
2	Kampar	Air Tiris	8	17	25			0	0,0	0,0	0,0
3	Tambang	Tambang	10	7	17			0	0,0	0,0	0,0
4	XIII Koto Kampar Hulu	Batu Bersurat	0	0	0			0	#DIV/0!	#DIV/0!	#DIV/0!
5	0	Gunung Bungsu	0	0	0			0	#DIV/0!	#DIV/0!	#DIV/0!
6	0	Pualu Gadang	4	1	5			0	0,0	0,0	0,0
7	Kuok	Kuok	3	3	6			0	0,0	0,0	0,0
8	Siak Hulu	Pandau Jaya	12	5	17			0	0,0	0,0	0,0
9	0	Kubang Jaya	0	0	0			0	#DIV/0!	#DIV/0!	#DIV/0!
10	0	Pangkalan Baru	0	1	1			0	#DIV/0!	0,0	0,0
11	Kampar Kiri	Lipat Kain	0	0	0			0	#DIV/0!	#DIV/0!	#DIV/0!
12	Kampar Kiri Hilir	Sungai Pagar	0	0	0			0	#DIV/0!	#DIV/0!	#DIV/0!
13	Kampar Kiri Hulu	Gema	0	0	0			0	#DIV/0!	#DIV/0!	#DIV/0!
14	0	Batu Sasak	0	0	0			0	#DIV/0!	#DIV/0!	#DIV/0!
15	Tapung	Petapahan	0	1	1		1	1	#DIV/0!	100,0	100,0
16	0	Pantai Cermin	0	1	1			0	#DIV/0!	0,0	0,0
17	0	Tapung	2	8	10			0	0,0	0,0	0,0
18	Tapung Hilir	Kota Garo	0	2	2			0	#DIV/0!	0,0	0,0
19	0	Tanah Tinggi	1	0	1			0	0,0	#DIV/0!	0,0
20	Tapung Hulu	Suka Ramai	0	0	0			0	#DIV/0!	#DIV/0!	#DIV/0!
21	0	Sinama Nenek	1	1	2			0	0,0	0,0	0,0
22	Salo	Salo	11	15	26			0	0,0	0,0	0,0
23	Rumbio Jaya	Rumbio	1	0	1			0	0,0	#DIV/0!	0,0
24	Bangkinang	Laboi Jaya	3	2	5	1		1	33,3	0,0	20,0
25	Perhentian Raja	Pantai Raja	1	1	2			0	0,0	0,0	0,0
26	Kampar Timur	Kampa	0	0	0			0	#DIV/0!	#DIV/0!	#DIV/0!
27	Kampar Utara	Sawah	4	3	7	1		1	25,0	0,0	14,3
28	Kampar Kiri Tengah	Simalinyang	2	1	3			0	0,0	0,0	0,0
29	Gunung Sahilan	Gunung Sahilan	0	1	1			0	#DIV/0!	0,0	0,0
30	0	Gunung Sari	5	1	6			0	0,0	0,0	0,0
31	Koto Kampar Hulu	Sibiruang	0	0	0			0	#DIV/0!	#DIV/0!	#DIV/0!
JUMLAH KASUS (KAB/KOTA)			74	74	148	2	1	3	2,7	1,4	2,0
ANGKA KESAKITAN DBD PER 100.000 PENDUDUK			18,2								

Sumber: Bidang P2P Seksi P3M

Keterangan: Jumlah kasus adalah seluruh kasus yang ada di wilayah kerja puskesmas tersebut termasuk kasus yang ditemukan di RS

TABEL 73

**KESAKITAN DAN KEMATIAN AKIBAT MALARIA MENURUT JENIS KELAMIN, KECAMATAN, DAN PUSKESMAS
KABUPATEN/KOTA KAMPAR 0
TAHUN 2023 0**

NO	KECAMATAN	PUSKESMAS	SUSPEK	MALARIA						MENINGGAL			CFR					
				KONFIRMASI LABORATORIUM			% KONFIRMASI LABORATORIUM	POSITIF			PENGobatan STANDAR	% PENGobatan STANDAR	MENINGGAL			CFR		
				MIKROSKOPIS	RAPID DIAGNOSTIC TEST (RDT)	TOTAL		L	P	L+P			L	P	L+P	L	P	L+P
1	2	3	4	5	6	7	8	9	10	11	12	13	14	15	16	17	18	19
1	Bangkinang Kota	Bangkinang Kota				0	#DIV/0!			0		#DIV/0!			0	#DIV/0!	#DIV/0!	#DIV/0!
2	Kampar	Air Tiris				0	#DIV/0!			0		#DIV/0!			0	#DIV/0!	#DIV/0!	#DIV/0!
3	Tambang	Tambang	31		31	31	100,0			0		#DIV/0!			0	#DIV/0!	#DIV/0!	#DIV/0!
4	XIII Koto Kampar Hulu	Batu Bersurat	14		14	14	100,0			0		#DIV/0!			0	#DIV/0!	#DIV/0!	#DIV/0!
5	0	Gunung Bungsu				0	#DIV/0!			0		#DIV/0!			0	#DIV/0!	#DIV/0!	#DIV/0!
6	0	Pualu Gadang	1		1	1	100,0			0		#DIV/0!			0	#DIV/0!	#DIV/0!	#DIV/0!
7	Kuok	Kuok	1		1	1	100,0			0		#DIV/0!			0	#DIV/0!	#DIV/0!	#DIV/0!
8	Siak Hulu	Pandau Jaya	4		4	4	100,0			0		#DIV/0!			0	#DIV/0!	#DIV/0!	#DIV/0!
9	0	Kubang Jaya				0	#DIV/0!			0		#DIV/0!			0	#DIV/0!	#DIV/0!	#DIV/0!
10	0	Pangkalan Baru				0	#DIV/0!			0		#DIV/0!			0	#DIV/0!	#DIV/0!	#DIV/0!
11	Kampar Kiri	Lipat Kain				0	#DIV/0!			0		#DIV/0!			0	#DIV/0!	#DIV/0!	#DIV/0!
12	Kampar Kiri Hilir	Sungai Pagar				0	#DIV/0!			0		#DIV/0!			0	#DIV/0!	#DIV/0!	#DIV/0!
13	Kampar Kiri Hulu	Gema	27		27	27	100,0			0		#DIV/0!			0	#DIV/0!	#DIV/0!	#DIV/0!
14	0	Batu Sasak	3		3	3	100,0			0		#DIV/0!			0	#DIV/0!	#DIV/0!	#DIV/0!
15	Tapung	Petapahan				0	#DIV/0!			0		#DIV/0!			0	#DIV/0!	#DIV/0!	#DIV/0!
16	0	Pantai Cermin				0	#DIV/0!			0		#DIV/0!			0	#DIV/0!	#DIV/0!	#DIV/0!
17	0	Tapung				0	#DIV/0!			0		#DIV/0!			0	#DIV/0!	#DIV/0!	#DIV/0!
18	Tapung Hilir	Kota Garo	4		4	4	100,0			0		#DIV/0!			0	#DIV/0!	#DIV/0!	#DIV/0!
19	0	Tanah Tinggi				0	#DIV/0!			0		#DIV/0!			0	#DIV/0!	#DIV/0!	#DIV/0!
20	Tapung Hulu	Suka Ramai				0	#DIV/0!			0		#DIV/0!			0	#DIV/0!	#DIV/0!	#DIV/0!
21	0	Sinama Nenek				0	#DIV/0!			0		#DIV/0!			0	#DIV/0!	#DIV/0!	#DIV/0!
22	Salo	Salo	29		29	29	100,0			0		#DIV/0!			0	#DIV/0!	#DIV/0!	#DIV/0!
23	Rumbio Jaya	Rumbio				0	#DIV/0!			0		#DIV/0!			0	#DIV/0!	#DIV/0!	#DIV/0!
24	Bangkinang	Laboi Jaya	12		12	12	100,0			0		#DIV/0!			0	#DIV/0!	#DIV/0!	#DIV/0!
25	Perhentian Raja	Pantai Raja				0	#DIV/0!			0		#DIV/0!			0	#DIV/0!	#DIV/0!	#DIV/0!
26	Kampar Timur	Kampa				0	#DIV/0!			0		#DIV/0!			0	#DIV/0!	#DIV/0!	#DIV/0!
27	Kampar Utara	Sawah				0	#DIV/0!			0		#DIV/0!			0	#DIV/0!	#DIV/0!	#DIV/0!
28	Kampar Kiri Tengah	Simalinyang	1		1	1	100,0			0		#DIV/0!			0	#DIV/0!	#DIV/0!	#DIV/0!
29	Gunung Sahilan	Gunung Sahilan				0	#DIV/0!			0		#DIV/0!			0	#DIV/0!	#DIV/0!	#DIV/0!
30	0	Gunung Sari				0	#DIV/0!			0		#DIV/0!			0	#DIV/0!	#DIV/0!	#DIV/0!
31	Koto Kampar Hulu	Sibiruang				0	#DIV/0!			0		#DIV/0!			0	#DIV/0!	#DIV/0!	#DIV/0!
		RSUD Bangkinang	1	1	0	1	100,0	1	0	1	1	100,0	0	0	0	0,0	#DIV/0!	0,0
JUMLAH (KAB/KOTA)			128	1	127	128	100,0	1	0	1	1	100,0	0	0	0	0,0	#DIV/0!	0,0
ANGKA KESAKITAN (ANNUAL PARASITE INCIDENCE) PER 1.000 PENDUDUK										0,0								

Sumber: Bidang P2P Seksi P3M

Ket: Jumlah kasus adalah seluruh kasus yang ada di wilayah kerja puskesmas tersebut termasuk kasus yang ditemukan di RS

TABEL 74

**PENDERITA KRONIS FILARIASIS MENURUT JENIS KELAMIN, KECAMATAN, DAN PUSKESMAS
KABUPATEN/KOTA KAMPAR 0
TAHUN 2023 0**

NO	KECAMATAN	PUSKESMAS	PENDERITA KRONIS FILARIASIS														
			KASUS KRONIS TAHUN SEBELUMNYA			KASUS KRONIS BARU DITEMUKAN			KASUS KRONIS PINDAH			KASUS KRONIS MENINGGAL			JUMLAH SELURUH KASUS KRONIS		
			L	P	L+P	L	P	L+P	L	P	L+P	L	P	L+P	L	P	L+P
1	2	3	4	5	6	7	8	9	10	11	12	13	14	15	16	17	18
1	Bangkinang Kota	Bangkinang Kota			0			0			0			0	0	0	0
2	Kampar	Air Tiris			0			0			0			0	0	0	0
3	Tambang	Tambang			0			0			0			0	0	0	0
4	XIII Koto Kampar Hulu	Batu Bersurat			0			0			0			0	0	0	0
5	0	Gunung Bungsu			0			0			0			0	0	0	0
6	0	Pualu Gadang			0			0			0			0	0	0	0
7	Kuok	Kuok			0			0			0			0	0	0	0
8	Siak Hulu	Pandau Jaya		1	1			0		1	1		1	1	0	-1	-1
9	0	Kubang Jaya			0			0			0			0	0	0	0
10	0	Pangkalan Baru			0			0			0			0	0	0	0
11	Kampar Kiri	Lipat Kain		1	1			0			0			0	0	1	1
12	Kampar Kiri Hilir	Sungai Pagar			0			0			0			0	0	0	0
13	Kampar Kiri Hulu	Gema			0			0			0			0	0	0	0
14	0	Batu Sasak			0			0			0			0	0	0	0
15	Tapung	Petapahan			0			0			0			0	0	0	0
16	0	Pantai Cermin			0			0			0			0	0	0	0
17	0	Tapung			0			0			0			0	0	0	0
18	Tapung Hilir	Kota Garo			0			0			0			0	0	0	0
19	0	Tanah Tinggi			0			0			0			0	0	0	0
20	Tapung Hulu	Suka Ramai		1	1			0			0			0	1	0	1
21	0	Sinama Nenek		1	1		1	0			0			0	2	0	2
22	Salo	Salo			0			0			0			0	0	0	0
23	Rumbio Jaya	Rumbio			0			0			0			0	0	0	0
24	Bangkinang	Laboi Jaya			0			0			0			0	0	0	0
25	Perhentian Raja	Pantai Raja			0			0			0			0	0	0	0
26	Kampar Timur	Kampa			0			0			0			0	0	0	0
27	Kampar Utara	Sawah			0			0			0			0	0	0	0
28	Kampar Kiri Tengah	Simalinyang		1	1			0			0			0	1	0	1
29	Gunung Sahilan	Gunung Sahilan			0			0			0			0	0	0	0
30	0	Gunung Sari			0			0			0			0	0	0	0
31	Koto Kampar Hulu	Sibiruang			0			0			0			0	0	0	0
JUMLAH (KAB/KOTA)			3	2	5	1	0	0	0	1	1	0	1	1	4	0	4

Sumber: Bidang P2P Seksi P3M

Keterangan : Jumlah kasus adalah seluruh kasus yang ada di wilayah kerja puskesmas tersebut termasuk kasus yang ditemukan di RS

TABEL 75

**PELAYANAN KESEHATAN PENDERITA HIPERTENSI MENURUT JENIS KELAMIN, KECAMATAN, DAN PUSKESMAS
KABUPATEN/KOTA KAMPAR 0
TAHUN 2023 0**

NO	KECAMATAN	PUSKESMAS	JUMLAH ESTIMASI PENDERITA HIPERTENSI BERUSIA ≥ 15 TAHUN			MENDAPAT PELAYANAN KESEHATAN					
			LAKI-LAKI	PEREMPUAN	LAKI-LAKI + PEREMPUAN	LAKI-LAKI		PEREMPUAN		LAKI-LAKI + PEREMPUAN	
						JUMLAH	%	JUMLAH	%	JUMLAH	%
1	2	3	4	5	6	7	8	9	10	11	12
1	Bangkinang Kota	Bangkinang Kota	3.811	3.655	7.466	529	13,9	763	20,9	1.292	17,3
2	Kampar	Air Tiris	5.360	5.775	11.134	396	7,4	528	9,1	924	8,3
3	Tambang	Tambang	9.886	9.986	19.872	2.110	21,3	3.547	35,5	5.657	28,5
4	XIII Koto Kampar	Batu Bersurat	916	906	1.822	46	5,1	57	6,3	104	5,7
5		Gunung Bungsu	806	799	1.605	119	14,8	260	32,5	379	23,6
6		Pualu Gadang	842	840	1.682	57	6,7	125	14,9	182	10,8
7	Kuok	Kuok	2.867	2.765	5.632	93	3,3	158	5,7	251	4,5
8	Siak Hulu	Pandau Jaya	5.534	5.548	11.083	1.109	20,0	1.235	22,3	2.345	21,2
9		Kubang Jaya	4.579	4.269	8.849	306	6,7	369	8,6	675	7,6
10		Pangkalan Baru	2.040	2.024	4.064	156	7,6	172	8,5	328	8,1
11	Kampar Kiri	Lipat Kain	3.538	3.361	6.899	257	7,3	303	9,0	560	8,1
12	Kampar Kiri Hilir	Sungai Pagar	1.669	1.449	3.117	0	0,0	0	0,0	0	0,0
13	Kampar Kiri Hulu	Gema	859	854	1.713	15	1,8	59	7,0	75	4,4
14		Batu Sasak	375	351	726	128	34,1	256	73,0	384	52,9
15	Tapung	Petapahan	2.447	2.348	4.795	550	22,5	804	34,3	1.354	28,2
16		Pantai Cermin	4.553	4.364	8.917	690	15,2	770	17,6	1.460	16,4
17		Tapung	3.922	3.513	7.435	1.447	36,9	1.239	35,3	2.686	36,1
18	Tapung Hilir	Kota Garo	2.958	2.948	5.906	417	14,1	606	20,5	1.022	17,3
19		Tanah Tinggi	2.834	2.705	5.539	61	2,1	45	1,7	106	1,9
20	Tapung Hulu	Suka Ramai	4.793	4.601	9.394	84	1,7	169	3,7	253	2,7
21		Sinama Nenek	4.170	4.070	8.240	331	7,9	419	10,3	751	9,1
22	Salo	Salo	2.815	2.907	5.722	93	3,3	119	4,1	212	3,7
23	Rumbio Jaya	Rumbio	2.134	2.040	4.174	121	5,7	203	10,0	324	7,8
24	Bangkinang	Laboi Jaya	3.836	3.730	7.566	227	5,9	275	7,4	502	6,6
25	Perhentian Raja	Pantai Raja	2.023	1.911	3.933	249	12,3	578	30,2	826	21,0
26	Kampar Timur	Kampa	2.513	2.525	5.038	2.065	82,2	1.949	77,2	4.014	79,7
27	Kampar Utara	Sawah	1.855	1.863	3.718	198	10,7	377	20,3	576	15,5
28	Kampar Kiri Tengah	Simalinyang	2.899	2.804	5.703	58	2,0	121	4,3	180	3,1
29	Gunung Sahilan	Gunung Sahilan	1.025	986	2.011	130	12,7	137	13,9	267	13,3
30		Gunung Sari	1.334	1.365	2.699	104	7,8	104	7,6	208	7,7
31	Koto Kampar Hulu	Sibiruang	2.091	1.941	4.032	44	2,1	100	5,2	144	3,6
JUMLAH (KAB/KOTA)			91.282	89.205	180.486	12.191	13,4	15.849	17,8	28.039	15,5

Sumber: Bidang P2P Seksi PTM Kesewa

TABEL 76

**PELAYANAN KESEHATAN PENDERITA DIABETES MELITUS (DM) MENURUT KECAMATAN DAN PUSKESMAS
KABUPATEN/KOTA KAMPAR 0
TAHUN 2023 0**

NO	KECAMATAN	PUSKESMAS	JUMLAH PENDERITA DM	PENDERITA DM YANG MENDAPATKAN PELAYANAN KESEHATAN SESUAI STANDAR	
				JUMLAH	%
1	2	3	4	5	6
1	Bangkinang Kota	Bangkinang Kota	276	676	245,2
2	Kampar	Air Tiris	411	307	74,6
3	Tambang	Tambang	734	669	91,2
4	XIII Koto Kampar	Batu Bersurat	67	58	86,4
5		Gunung Bungsu	59	113	190,3
6		Pualu Gadang	62	69	111,4
7	Kuok	Kuok	208	72	34,5
8	Siak Hulu	Pandau Jaya	409	878	214,6
9		Kubang Jaya	327	38	11,7
10		Pangkalan Baru	150	15	9,8
11	Kampar Kiri	Lipat Kain	255	60	23,5
12	Kampar Kiri Hilir	Sungai Pagar	115	0	0,0
13	Kampar Kiri Hulu	Gema	63	13	20,4
14		Batu Sasak	27	58	216,5
15	Tapung	Petapahan	177	356	200,8
16		Pantai Cermin	329	197	60,0
17		Tapung	274	212	77,2
18	Tapung Hilir	Kota Garo	218	227	103,9
19		Tanah Tinggi	204	27	13,4
20	Tapung Hulu	Suka Ramai	347	30	8,7
21		Sinama Nenek	304	35	11,5
22	Salo	Salo	211	11	5,4
23	Rumbio Jaya	Rumbio	154	107	69,3
24	Bangkinang	Laboi Jaya	279	283	101,5
25	Perhentian Raja	Pantai Raja	145	148	102,2
26	Kampar Timur	Kampa	186	202	108,4
27	Kampar Utara	Sawah	137	126	91,4
28	Kampar Kiri Tengah	Simalinyang	211	101	48,0
29	Gunung Sahilan	Gunung Sahilan	74	14	19,0
30		Gunung Sari	100	7	6,7
31	Koto Kampar Hulu	Sibiruang	149	95	63,6
JUMLAH (KAB/KOTA)			6.662	5.202	78,1

Sumber: Bidang P2P Seksi PTM Kesewa

TABEL 77

**CAKUPAN DETEKSI DINI KANKER LEHER RAHIM DENGAN METODE IVA DAN KANKER PAYUDARA DENGAN PEMERIKSAAN KLINIS (SADANS)
MENURUT KECAMATAN DAN PUSKESMAS
KABUPATEN/KOTA KAMPAR 0
TAHUN 2023 0**

NO	KECAMATAN	PUSKESMAS	PUSKESMAS MELAKSANAKAN KEGIATAN DETEKSI DINI IVA & SADANS*	PEREMPUAN USIA 30-50 TAHUN	PEMERIKSAAN IVA		PEMERIKSAAN SADANS		IVA POSITIF		CURIGA KANKER LEHER RAHIM		KRIOTERAPI		IVA POSITIF DAN CURIGA KANKER LEHER RAHIM DIRUJUK		TUMOR/BENJOLAN		CURIGA KANKER PAYUDARA		TUMOR DAN CURIGA KANKER PAYUDARA DIRUJUK			
					JUMLAH	%	JUMLAH	%	JUMLAH	%	JUMLAH	%	JUMLAH	%	JUMLAH	%	JUMLAH	%	JUMLAH	%	JUMLAH	%	JUMLAH	%
1	Bangkinang Kota	Bangkinang Kota	Bangkinang Kota	4.040	50	1,2	50,0	1,2	0,0	0,0	0,0	0	0	0	0	0	0	0	0,0	0	0,0	0	0	
2	Kampar	Air Tiris	Air Tiris	6.115	1	0,0	1,0	0,0	0,0	0,0	0,0	0	0	0	0	0	0	0,0	0	0,0	0	0		
3	Tambang	Tambang	Tambang	12.038	90	0,7	90,0	0,7	0,0	0,0	0,0	0	0	0	0	0	0	0,0	0	0,0	0	0		
4	XIII Koto Kampar	Batu Bersurat	Batu Bersurat	1.051	90	8,6	90,0	8,6	0,0	0,0	0,0	0	0	0	0	0	0	0,0	0	0,0	0	0,0		
5		Gunung Bungsu	Gunung Bungsu	871	24	2,8	24,0	2,8	0,0	0,0	0,0	0	0	0	0	0	0	0,0	0	0,0	0	0,0		
6		Pualu Gadang	Pualu Gadang	930	2	0,2	2,0	0,2	0,0	0,0	0,0	0	0	0	0	0	0	0,0	0	0,0	0	0,0		
7	Kuok	Kuok	Kuok	3.007	50	1,7	50,0	1,7	5	10,0	0	0	0	5	100,0	0	0	0	0,0	0	0,0	0	0,0	
8	Siak Hulu	Pandau Jaya	Pandau Jaya	6.778	8	0,1	8,0	0,1	0	0,0	0	0	0	0	0	0	0	0,0	0	0,0	0	0		
9		Kubang Jaya	Kubang Jaya	4.401	35	0,8	35,0	0,8	0	0,0	0	0	0	0	0	0	0	0,0	0	0,0	0	0		
10		Pangkalan Baru	Pangkalan Baru	2.244	16	0,7	16,0	0,7	0	0,0	0	0	0	0	0	0	0	0,0	0	0,0	0	0		
11	Kampar Kiri	Lipat Kain	Lipat Kain	3.810	7	0,2	7,0	0,2	0	0,0	0	0	0	0	0	0	0	0,0	0	0,0	0	0		
12	Kampar Kiri Hilir	Sungai Pagar	Sungai Pagar	1.611	0	0,0	0,0	0,0	0	#DIV/0!	0	#DIV/0!	0	0	0	0	0	0,0	0	0,0	0	0		
13	Kampar Kiri Hulu	Gema	Gema	1.067	0	0,0	0,0	0,0	0	#DIV/0!	0	#DIV/0!	0	0	0	0	0	0,0	0	0,0	0	0		
14		Batu Sasak	Batu Sasak	380	1	0,3	1,0	0,3	0	0,0	0	0	0	0	0	0	0	0,0	0	0,0	0	0		
15	Tapung	Petapahan	Petapahan	2.614	31	1,2	31,0	1,2	0	0,0	0	0	0	0	0	0	0	0,0	0	0,0	0	0		
16		Pantai Germin	Pantai Germin	5.420	76	1,4	76,0	1,4	0	0,0	0	0	0	0	0	0	0	0,0	0	0,0	0	0		
17		Tapung	Tapung	4.396	276	6,3	276,0	6,3	0	0,0	0	0	0	0	0	0	0	0,0	0	0,0	0	0		
18	Tapung Hilir	Kota Garo	Kota Garo	3.246	118	3,6	118,0	3,6	0	0,0	0	0	0	0	0	3	0	0	0,0	0	0,0	0	0	
19		Tanah Tinggi	Tanah Tinggi	3.364	0	0,0	0,0	0,0	0	#DIV/0!	0	#DIV/0!	0	0	0	0	0	0,0	0	0,0	0	0		
20	Tapung Hulu	Suka Ramai	Suka Ramai	5.460	34	0,6	34,0	0,6	0	0,0	0	0	0	0	0	0	0	0,0	0	0,0	0	0		
21		Sinama Nenek	Sinama Nenek	4.307	43	1,0	43,0	1,0	0	0,0	0	0	0	0	0	4	0	0	0,0	0	0,0	0	0	
22	Salo	Salo	Salo	2.885	0	0,0	0,0	0,0	0	#DIV/0!	0	#DIV/0!	0	0	0	0	0	0,0	0	0,0	0	0		
23	Rumbio Jaya	Rumbio	Rumbio	2.013	14	0,7	14,0	0,7	0	0,0	0	0	0	0	0	0	0	0,0	0	0,0	0	0		
24	Bangkinang	Laboi Jaya	Laboi Jaya	4.615	71	1,5	71,0	1,5	0	0,0	0	0	0	0	0	0	0	0,0	36	50,7	0	0,0		
25	Perhentian Raja	Pantai Raja	Pantai Raja	1.992	12	0,6	12,0	0,6	0	0,0	0	0	0	0	0	0	0	0,0	0	0,0	0	0		
26	Kampar Timur	Kampa	Kampa	2.876	36	1,3	36,0	1,3	2	5,6	0	0	2	100,0	0	0	0	0,0	10	27,8	0	0,0		
27	Kampar Utara	Sawah	Sawah	1.995	21	1,1	21,0	1,1	1	4,8	0	0	1	100,0	0	0	0	0,0	0	0,0	0	0		
28	Kampar Kiri Tengah	Simalinyang	Simalinyang	3.317	15	0,5	15,0	0,5	0	0,0	0	0	0	0	0	0	0	0,0	0	0,0	0	0		
29	Gunung Sahilan	Gunung Sahilan	Gunung Sahilan	1.230	32	2,6	32,0	2,6	0	0,0	0	0	0	0	0	0	0	0,0	0	0,0	0	0		
30		Gunung Sari	Gunung Sari	1.532	0	0,0	0,0	0,0	0	#DIV/0!	0	#DIV/0!	0	0	0	0	0	0,0	0	0,0	0	0		
31	Koto Kampar Hulu	Sibiruang	Sibiruang	2.116	46	2,2	46,0	2,2	0	0,0	0	0	0	0	0	0	0	0,0	0	0,0	0	0		
JUMLAH (KAB/KOTA)				0	101.722	1.199	1.199	1,2	1.199	0,0	8	0,7	0	0,0	8	100,0	7	#DIV/0!	70	5,8	0	0,0	0	0,0

Sumber: Bidang P2P Seksi PTM Kesewa
Keterangan: IVA: Inspeksi Visual dengan Asam asetat
* diisi dengan checkist (V)

TABEL 78

**PELAYANAN KESEHATAN ORANG DENGAN GANGGUAN JIWA (ODGJ) BERAT MENURUT KECAMATAN DAN PUSKESMAS
KABUPATEN/KOTA KAMPAR 0
TAHUN 2023 0**

NO	KECAMATAN	PUSKESMAS	SASARAN ODGJ BERAT	PELAYANAN KESEHATAN ODGJ BERAT									MENDAPAT PELAYANAN KESEHATAN	
				SKIZOFRENIA			PSIKOTIK AKUT			TOTAL			JUMLAH	%
				0-14 th	15 - 59 th	≥ 60 th	0-14 th	15 - 59 th	≥ 60 th	0-14 th	15 - 59 th	≥ 60 th		
5	6	7	8	9	10	11	12	13	14	15				
1	Bangkinang Kota	Bangkinang	48	0	45	2	0	0	0	0	45	2	47	97,9
2	Bangkinang	Laboi Jaya	50	0	43	0	0	7	0	0	50	0	50	100,0
3	Kuok	Kuok	37	0	57	2	0	0	0	0	57	2	59	159,5
4	Gunung Sahilan	Gunung Sahilan	14	0	11	0	0	0	0	0	11	0	11	78,6
5		Gunung Sari	18	0	12	0	0	0	0	0	12	0	12	66,7
6	Kampar	Air Tiris	75	0	96	2	0	0	0	0	96	2	98	130,7
7	Kampar Utara	Sawah	25	0	29	0	0	0	0	0	29	0	29	116,0
8	Kampar Timur	Kampa	35	0	37	0	0	1	0	0	38	0	38	108,6
9	Kampar Kiri	Lipat Kain	48	1	58	4	0	0	0	1	58	4	63	131,3
10	Kampar Kiri Hulu	Gema	12	0	30	2	0	0	0	0	30	2	32	266,7
11		Batu Sasak	5	0	10	5	0	0	0	0	10	5	15	300,0
12	Kampar Kiri Hilir	Sungai Pagar	21	0	23	0	0	0	0	0	23	0	23	109,5
13	Kampar Kiri Tengah	Simalinyang	40	0	37	5	0	0	0	0	37	5	42	105,0
14	Perhentian Raja	Pantai Raja	26	0	27	0	0	0	0	0	27	0	27	103,8
15	Kampar	Rumbio	28	0	24	1	0	0	0	0	24	1	25	89,3
16	Siak Hulu	Pandau Jaya	69	0	57	0	0	3	0	0	60	0	60	87,0
17		Kubang Jaya	66	0	56	1	0	3	0	0	59	1	60	90,9
18		Pangkalan Baru	27	0	30	0	0	4	0	0	34	0	34	125,9
19	Salo	Salo	39	0	43	3	0	4	0	0	47	3	50	128,2
20	XIII Koto Kampar	Batu Bersurat	12	0	14	1	0	0	0	0	14	1	15	125,0
21		Gunung Bungsu	11	0	19	1	0	0	0	0	19	1	20	181,8
22		Pulau Gadang	11	0	14	2	0	0	0	0	14	2	16	145,5
23	Koto Kampar Hulu	Sibiruang	28	0	20	1	0	0	1	0	20	2	22	78,6
24	Tambang	Tambang	139	0	46	0	0	0	0	0	46	0	46	33,1
25	Tapung	Tapung	52	1	39	3	0	3	0	1	42	3	46	88,5
26		Petapahan	32	0	16	2	0	0	0	0	16	2	18	56,3
27		Pantai Cermin	61	0	37	0	0	0	0	0	37	0	37	60,7
28	Tapung Hulu	Sukaramai	63	0	29	0	0	0	0	0	29	0	29	46,0
29		Sinama Nenek	50	0	10	0	0	0	0	0	10	0	10	20,0
30	Tapung Hilir	Kota Garo	41	0	24	0	1	0	0	1	24	0	25	61,0
31		Tanah Tinggi	38	1	23	0	0	1	0	1	24	0	25	65,8
JUMLAH (KAB/KOTA)			1.221	3	1.016	37	1	26	1	4	1.042	38	1.084	88,8

Sumber: Bidang P2P Seksi PTM Kesewa

TABEL 79

**PERSENTASE SARANA AIR MINUM YANG DIAWASI/DIPERIKSA KUALITAS AIR MINUMNYA SESUAI STANDAR
KABUPATEN/KOTA KAMPAR 0
TAHUN 2023 0**

NO	KECAMATAN	PUSKESMAS	JUMLAH DESA/ KELURAHAN	JUMLAH SARANA AIR MINUM	SARANA AIR MINUM YANG DIAWASI/ DIPERIKSA KUALITAS AIR MINUMNYA SESUAI STANDAR (AMAN)	
					JUMLAH	%
1	2	3	4	5	6	7
1	Bangkinang Kota	Bangkinang Kota	4	8.044	7.725	96
2	Kampar	Air Tiris	18	14.884	11.289	76
3	Tambang	Tambang	17	11.131	9.742	88
4	XIII Koto Kampar Hulu	Batu Bersurat	4	2.076	1.911	92
5		Gunung Bungsu	5	1.666	1.413	85
6		Pualu Gadang	4	2.267	1.455	64
7	Kuok	Kuok	9	5.764	5.564	97
8	Siak Hulu	Pandau Jaya	2	30	30	100
9		Kubang Jaya	7	26	26	100
10		Pangkalan Baru	3	24	24	100
11	Kampar Kiri	Lipat Kain	20	12	9	75
12	Kampar Kiri Hilir	Sungai Pagar	8	2.821	15	1
13	Kampar Kiri Hulu	Gema	17	1.984	1.984	100
14		Batu Sasak	7	25	7	28
15	Tapung	Petapahan	8	19	19	100
16		Pantai Cermin	8	2	2	100
17		Tapung	9	9.529	8.912	94
18	Tapung Hilir	Kota Garo	7	6.252	5.919	95
19		Tanah Tinggi	9	3	3	100
20	Tapung Hulu	Suka Ramai	7	18	16	89
21		Sinama Nenek	7	33.678	2.978	9
22	Salo	Salo	6	6.039	5.562	92
23	Rumbio Jaya	Rumbio	7	196	147	75
24	Bangkinang	Laboi Jaya	9	15	10	67
25	Perhentian Raja	Pantai Raja	5	3.782	3.384	89
26	Kampar Timur	Kampa	9	4	2	50
27	Kampar Utara	Sawah	8	8	2	25
28	Kampar Kiri Tengah	Simalinyang	11	6.013	4.375	73
29	Gunung Sahilan	Gunung Sahilan	5	4	4	100
30		Gunung Sari	4	3.189	38	1
31	Koto Kampar Hulu	Sibiruang	6	4.028	3.220	80
JUMLAH (KAB/KOTA)			250	123.533	75.787	61,3

Sumber: Bidang Kesehatan Masyarakat Seksi Kesehatan Lingkungan

TABEL 80

**JUMLAH KEPALA KELUARGA DENGAN AKSES TERHADAP FASILITAS SANITASI YANG AMAN (JAMBAAN SEHAT) MENURUT KECAMATAN DAN PUSKESMAS
KABUPATEN/KOTA KAMPAR 0
TAHUN 2023 0**

NO	KECAMATAN	PUSKESMAS	JUMLAH KK	JUMLAH KK PENGGUNA						KK SBS		KK DENGAN AKSES TERHADAP FASILITAS SANITASI YANG LAYAK		PERSENTASE KK DENGAN AKSES TERHADAP FASILITAS SANITASI YANG AMAN
				AKSES SANITASI AMAN	AKSES SANITASI LAYAK SENDIRI	AKSES LAYAK BERSAMA	AKSES BELUM LAYAK	BABS TERTUTUP	BABS TERBUKA	JUMLAH	%	JUMLAH	%	
1	2	3	4	5	6	7	8	9	10	11	12	13	14	15
1	Bangkinang Kota	Bangkinang Kota	8.090	7.766	-	326	-	-	-	8.092	100,0	8.092	100	96,0
2	Kampar	Air Tiris	14.884	448	13.889	-	-	14.337	-	14.337	96,3	14.337	96	3,0
3	Tambang	Tambang	28.378	11.487	11.487	-	-	11.487	-	22.974	81,0	22.974	81	40,5
4	XIII Koto Kampar Hulu	Batu Bersurat	2.350	2.076	-	-	274	-	-	2.350	100,0	2.076	88	88,3
5	0	Gunung Bungsu	1.972	1.762	-	-	-	-	-	1.762	89,4	1.762	89	89,4
6	0	Pualu Gadang	2.267	1.416	-	-	-	-	48	1.416	62,5	1.416	62	62,5
7	Kuok	Kuok	6.832	4.542	1.631	352	160	98	-	6.685	97,8	6.525	96	66,5
8	Siak Hulu	Pandau Jaya	13.252	-	13.069	-	183	-	-	13.252	100,0	13.069	99	0,0
9	0	Kubang Jaya	15.437	8.794	5.983	660	-	-	-	15.437	100,0	15.437	100	57,0
10	0	Pangkalan Baru	5.160	2.936	1.595	-	395	4.926	-	4.926	95,5	4.531	88	56,9
11	Kampar Kiri	Lipat Kain	9.811	6.229	1.738	1.433	411	343	-	9.811	100,0	9.400	96	63,5
12	Kampar Kiri Hilir	Sungai Pagar	3.614	-	2.103	35	1.367	2.138	1.367	3.505	97,0	2.138	59	0,0
13	Kampar Kiri Hulu	Gema	2.385	1.099	1.000	99	-	2.198	180	2.198	92,2	2.198	92	46,1
14	0	Batu Sasak	959	155	203	111	331	100	12	800	83,4	469	49	16,2
15	Tapung	Petapahan	5.063	4.925	-	-	-	4.925	-	4.925	97,3	4.925	97	97,3
16	0	Pantai Cermin	9.164	4.380	4.215	-	396	-	-	8.991	98,1	8.595	94	47,8
17	0	Tapung	9.941	3.976	3.466	880	1.619	1.133	486	9.941	100,0	8.322	84	40,0
18	Tapung Hilir	Kota Garo	6.764	492	5.357	-	110	5.849	110	5.959	88,1	5.849	86	7,3
19	0	Tanah Tinggi	7.547	726	6.313	-	-	-	-	7.039	93,3	7.039	93	9,6
20	Tapung Hulu	Suka Ramai	11.127	8.128	2.291	415	132	68	17	10.966	98,6	10.834	97	73,0
21	0	Sinama Nenek	8.953	-	5.532	-	-	3.150	-	5.532	61,8	5.532	62	0,0
22	Salo	Salo	6.675	6.566	-	109	-	-	-	6.675	100,0	6.675	100	98,4
23	Rumbio Jaya	Rumbio	5.483	1.995	3.205	-	49	-	-	5.249	95,7	5.200	95	36,4
24	Bangkinang	Laboi Jaya	8.717	8.646	-	-	-	-	-	8.646	99,2	8.646	99	99,2
25	Perhentian Raja	Pantai Raja	5.018	-	4.968	8	25	4.993	-	5.001	99,7	4.976	99	0,0
26	Kampar Timur	Kampa	6.313	6.188	-	-	-	-	-	6.188	98,0	6.188	98	98,0
27	Kampar Utara	Sawah	4.417	489	3.928	-	-	3.928	4.113	4.417	100,0	4.417	100	11,1
28	Kampar Kiri Tengah	Simalinyang	9.003	4.130	4.286	167	-	6.433	-	8.583	95,3	8.583	95	45,9
29	Gunung Sahilan	Gunung Sahilan	2.582	2.535	-	-	47	2.535	-	2.582	100,0	2.535	98	98,2
30	0	Gunung Sari	3.189	-	2.879	310	-	-	-	3.189	100,0	3.189	100	0,0
31	Koto Kampar Hulu	Sibiruang	5.096	627	4.226	148	65	23	7	5.066	99,4	5.001	98	12,3
JUMLAH (KAB/KOTA)			230.443	102.513	103.364	5.053	5.564	68.664	6.340	216.494	94	210.930	92	44

Sumber: Bidang Kesehatan Masyarakat Seksi Kesehatan Lingkungan

Keterangan : KK = Kepala Keluarga, SBS = Stop Buang Air Besar Sembarangan

TABEL 81

**SANITASI TOTAL BERBASIS MASYARAKAT DAN RUMAH SEHAT MENURUT KECAMATAN DAN PUSKESMAS
KABUPATEN/KOTA KAMPAR 0
TAHUN 2023 0**

NO	KECAMATAN	PUSKESMAS	JUMLAH DESA/ KELURAHAN	JUMLAH KK	SANITASI TOTAL BERBASIS MASYARAKAT (STBM)															
					DESA/KELURAHAN STOP BABS (SBS)		KK CUCI TANGAN PAKAI SABUN (CTPS)		KK PENGELOLAAN AIR MINUM DAN MAKANAN RUMAH TANGGA (PAMMRT)		KK PENGELOLAAN SAMPAH RUMAH TANGGA (PSRT)		KK PENGELOLAAN LIMBAH CAIR RUMAH TANGGA (PLCRT)		DESA/KELURAHAN 5 PILAR STBM		KK PENGELOLAAN KUALITAS UDARA DALAM RUMAH TANGGA (PKURT)		KK AKSES RUMAH SEHAT	
					JUMLAH	%	JUMLAH	%	JUMLAH	%	JUMLAH	%	JUMLAH	%	JUMLAH	%	JUMLAH	%	JUMLAH	%
1	2	3	4	5	6	7	8	9	10	11	12	13	14	15	16	17	18	19	20	21
1	Bangkinang Kota	Bangkinang Kota	4	8.090	4	100	2.127	26	2.022	25	1.618	20	1.213	15	4	100	647	8	7.627	94
2	Kampar	Air Tiris	18	14.884	17	94	11.289	76	11.289	76	11.289	76	11.289	76	18	100	11.289	76	11.289	76
3	Tambang	Tambang	17	28.378	15	88	10.742	38	11.131	39	11.487	40	11.487	40	14	82	-	-	-	-
4	XIII Koto Kampar Hulu	Batu Bersurat	4	2.350	2	50	2.021	86	-	-	1.518	65	1.499	64	2	50	-	-	1.499	64
5	0	Gunung Bungsu	5	1.972	5	100	1.762	89	-	-	1.762	89	1.762	89	5	100	-	-	1.762	89
6	0	Pualu Gadang	4	2.267	2	50	1.416	62	1.218	54	1.406	62	1.402	62	3	75	1.415	62	1.427	63
7	Kuok	Kuok	9	6.832	9	100	6.030	88	6.043	88	5.786	85	5.811	85	9	100	5.807	85	4.968	73
8	Siak Hulu	Pandau Jaya	2	13.252	2	100	7.430	56	8.490	64	10.597	80	10.614	80	2	100	8.430	64	9.439	71
9	0	Kubang Jaya	7	15.437	7	100	10.427	68	11.706	76	11.301	73	11.301	73	4	57	10.238	66	11.301	73
10	0	Pangkalan Baru	3	5.160	3	100	4.392	85	5.160	100	4.662	90	4.531	88	3	100	4.926	95	4.531	88
11	Kampar Kiri	Lipat Kain	20	9.811	11	55	7.441	76	7.441	76	7.441	76	7.441	76	11	55	7.441	76	7.441	76
12	Kampar Kiri Hilir	Sungai Pagar	8	3.614	6	75	3.505	97	3.505	97	181	5	1.445	40	7	88	3.614	100	2.138	59
13	Kampar Kiri Hulu	Gema	17	2.385	11	65	1.913	80	2.198	92	2.198	92	1.847	77	11	65	-	-	1.913	80
14	0	Batu Sasak	7	959	2	29	592	62	665	69	819	85	61	6	2	29	730	76	730	76
15	Tapung	Petapahan	8	5.063	8	100	4.586	91	4.766	94	3.294	65	3.292	65	8	100	3.913	77	4.788	95
16	0	Pantai Cermin	8	9.164	7	88	8	0	9.164	100	8.730	95	8.620	94	7	88	-	-	8.899	97
17	0	Tapung	9	9.941	8	89	8.081	81	8.912	90	8.204	83	8.204	83	3	33	8.204	83	8.204	83
18	Tapung Hilir	Kota Garo	7	6.764	7	100	5.919	88	5.919	88	5.944	88	5.948	88	5	71	5.849	86	5.849	86
19	0	Tanah Tinggi	9	7.547	9	100	4.179	55	6.313	84	2.155	29	2.126	28	8	89	2.819	37	4.259	56
20	Tapung Hulu	Suka Ramai	7	11.127	7	100	4.388	39	8.680	78	6.270	56	6.270	56	0	-	6.270	56	6.270	56
21	0	Sinama Nenek	7	8.953	7	100	764	9	764	9	764	9	8.953	100	7	100	764	9	764	9
22	Salo	Salo	6	6.675	6	100	4.831	72	5.012	75	5.374	81	5.314	80	6	100	-	-	5.314	80
23	Rumbio Jaya	Rumbio	7	5.483	7	100	238	4	238	4	182	3	182	3	7	100	-	-	3.480	63
24	Bangkinang	Laboi Jaya	9	8.717	9	100	7.848	90	9.009	103	7.848	90	7.848	90	7	78	7.848	90	7.848	90
25	Perhentian Raja	Pantai Raja	5	5.018	5	100	3.281	65	3.507	70	3.110	62	2.839	57	5	100	3.065	61	3.065	61
26	Kampar Timur	Kampa	9	6.313	8	89	6.188	98	6.188	98	6.188	98	6.188	98	9	100	6.188	98	6.188	98
27	Kampar Utara	Sawah	8	4.417	8	100	961	22	3.928	89	3.928	89	3.928	89	8	100	3.928	89	3.928	89
28	Kampar Kiri Tengah	Simalinyang	11	9.003	11	100	6.828	76	6.462	72	6.357	71	5.776	64	11	100	6.828	76	6.828	76
29	Gunung Sahilan	Gunung Sahilan	5	2.582	5	100	2.582	100	2.582	100	2.582	100	2.080	81	5	100	2.582	100	2.582	100
30	0	Gunung Sari	4	3.189	4	100	2.896	91	3.100	97	1.845	58	1.240	39	4	100	786	25	-	-
31	Koto Kampar Hulu	Sibiruang	6	5.096	5	83	4.551	89	4.551	89	4.384	86	4.441	87	5	83	4.441	87	4.551	89
JUMLAH (KAB/KOTA)			250	230.443	217	87	139.216	60	159.963	69	149.224	65	154.952	67	200	80	118.022	51	148.882	65

Sumber: Bidang Kesehatan Masyarakat Seksi Kesehatan Lingkungan
* SBS (Stop Buang Air Besar Sembarangan)

Kk Pengelolaan Kualitas Udara Dalam Rumah Tangga (Pkurt)

TABEL 82

**PERSENTASE TEMPAT DAN FASILITAS UMUM(TFU) YANG DILAKUKAN PENGAWASAN SESUAI STANDAR MENURUT KECAMATAN DAN PUSKESMAS
KABUPATEN/KOTA KAMPAR 0
TAHUN 2023 0**

NO	KECAMATAN	PUSKESMAS	TFU TERDAFTAR					TFU YANG DILAKUKAN PENGAWASAN SESUAI STANDAR (IKL)									
			SEKOLAH		PUSKESMAS	PASAR	TOTAL	SARANA PENDIDIKAN				PUSKESMAS		PASAR		TOTAL	
			SD/MI	SMP/MTs				SD/MI		SMP/MTs		Σ	%	Σ	%	Σ	%
					Σ	%	Σ	%	Σ	%	Σ						
1	Bangkinang Kota	Bangkinang Kota	28	13	1	1	43	28	100	13	100	1	100	1	100	43	100
2	Kampar	Air Tiris	37	19	1	2	59	37	100	13	68,4211	1	100	2	100	53	90
3	Tambang	Tambang	55	26	1	20	102	32	58	26	100	1	100	10	50	69	68
4	XIII Koto Kampar Hulu	Batu Bersurat	8	6	1	2	17	8	100	6	100	1	100	2	100	17	100
5	0	Gunung Bungsu	6	2	1	3	12	6	100	2	100	1	100	3	100	12	100
6	0	Pualu Gadang	7	3	1	4	15	7	100	3	100	1	100	4	100	15	100
7	Kuok	Kuok	22	5	1	1	29	22	100	5	100	1	100	1	100	29	100
8	Siak Hulu	Pandau Jaya	9	3	1	1	14	9	100	3	100	1	100	1	100	14	100
9	0	Kubang Jaya	15	6	1	0	22	15	100	6	100	1	100	-	#DIV/0!	22	100
10	0	Pangkalan Baru	10	5	1	0	16	10	100	5	100	1	100	-	#DIV/0!	16	100
11	Kampar Kiri	Lipat Kain	25	10	1	11	47	20	80	-	-	1	100	8	73	29	62
12	Kampar Kiri Hilir	Sungai Pagar	12	6	9	5	32	12	100	6	100	9	100	5	100	32	100
13	Kampar Kiri Hulu	Gema	20	7	1	0	28	15	75	5	71	1	100	-	#DIV/0!	21	75
14	0	Batu Sasak	7	3	1	3	14	7	100	3	100	1	100	3	100	14	100
15	Tapung	Petapahan	14	3	1	6	24	14	100	3	100	1	100	6	100	24	100
16	0	Pantai Cermin	21	11	1	12	45	21	100	11	100	1	100	12	100	45	100
17	0	Tapung	22	15	11	7	55	13	59	11	73	8	73	7	100	39	71
18	Tapung Hilir	Kota Garo	15	7	9	4	35	11	73	5	71	9	100	3	75	28	80
19	0	Tanah Tinggi	20	6	1	6	33	13	65	5	83	1	100	4	67	23	70
20	Tapung Hulu	Suka Ramai	22	8	1	4	35	16	73	8	100	1	100	4	100	29	83
21	0	Sinama Nenek	22	5	1	8	36	22	100	5	100	1	100	8	100	36	100
22	Salo	Salo	17	6	1	1	25	17	100	6	100	1	100	1	100	25	100
23	Rumbio Jaya	Rumbio	14	5	1	5	25	14	100	5	100	1	100	5	100	25	100
24	Bangkinang	Laboi Jaya	23	7	1	1	32	22	96	7	100	1	100	1	100	31	97
25	Perhentian Raja	Pantai Raja	11	7	1	4	23	11	100	7	100	1	100	-	-	19	83
26	Kampar Timur	Kampa	21	8	1	1	31	21	100	8	100	1	100	1	100	31	100
27	Kampar Utara	Sawah	16	3	1	0	20	16	100	3	100	1	100	-	#DIV/0!	20	100
28	Kampar Kiri Tengah	Simalinyang	19	8	1	7	35	19	100	8	100	1	100	7	100	35	100
29	Gunung Sahilan	Gunung Sahilan	7	5	1	2	15	7	100	5	100	1	100	2	100	15	100
30	0	Gunung Sari	6	3	1	3	13	6	100	3	100	1	100	2	67	12	92
31	Koto Kampar Hulu	Sibiruang	13	9	1	7	30	10	77	8	89	1	100	6	86	25	83
JUMLAH (KAB/KOTA)			544	230	57	131	962	481	88,4	204	89	54	94,7	109	83	848	88

Sumber: Bidang Kesehatan Masyarakat Seksi Kesehatan Lingkungan

TABEL 83

**PERSENTASE TEMPAT PENGELOLAAN PANGAN (TPP) YANG MEMENUHI SYARAT KESEHATAN MENURUT KECAMATAN
KABUPATEN/KOTA KAMPAR 0
TAHUN 2023 0**

NO	KECAMATAN	PUSKESMAS	JASA BOGA			RESTORAN			TPP TERTENTU			DEPOT AIR MINUM			RUMAH MAKAN			KELOMPOK GERAI PANGAN JAJANAN			SENTRA PANGAN JAJANAN/KANTIN			TPP MEMENUHI SYARAT				
			TERDAFTAR	LAIK HSP		TERDAFTAR	LAIK HSP		TERDAFTAR	LAIK HSP		TERDAFTAR	LAIK HSP		TERDAFTAR	LAIK HSP		TERDAFTAR	LAIK HSP		TERDAFTAR	LAIK HSP		TERDAFTAR	TTP Memenuhi Syarat			
				JUMLAH	%		JUMLAH	%		JUMLAH	%		JUMLAH	%		JUMLAH	%		JUMLAH	%		JUMLAH	%		JUMLAH	%	JUMLAH	%
1	2	3	4	5	6	7	8	9	10	11	12	13	14	15	16	17	18	19	20	21	22	23	24	25	26	27		
1	Bangkinang Kota	Bangkinang Kota	6	2	33	0	0	#DIV/0!	24	5	21	12	10	83	26	14	54	0	0	#DIV/0!	54	34	63	122	65	53		
2	Kampar	Air Tiris	3	3	100	0	0	#DIV/0!	0	0	#DIV/0!	0	0	9	9	100	28	22	79	0	0	#DIV/0!	0	0	#DIV/0!	40	34	85
3	Tambang	Tambang	0	0	#DIV/0!	0	0	#DIV/0!	0	0	#DIV/0!	49	35	71	71	50	70	0	0	#DIV/0!	0	0	#DIV/0!	120	85	71		
4	XIII Koto Kampar Hul	Batu Bersurat	0	0	#DIV/0!	0	0	#DIV/0!	0	0	#DIV/0!	5	5	100	8	6	75	0	0	#DIV/0!	0	0	#DIV/0!	13	11	85		
5	0	Gunung Bungsu	0	0	#DIV/0!	0	0	#DIV/0!	0	0	#DIV/0!	4	3	75	8	6	75	12	0	0	#DIV/0!	0	0	#DIV/0!	24	9	38	
6	0	Pualu Gadang	1	1	100	0	0	#DIV/0!	0	0	#DIV/0!	3	3	100	7	3	43	17	13	76	147	108	73	175	128	73		
7	Kuok	Kuok	0	0	#DIV/0!	0	0	#DIV/0!	0	0	#DIV/0!	12	7	58	19	11	58	0	0	#DIV/0!	79	49	62	110	67	61		
8	Siak Hulu	Pandau Jaya	7	3	43	1	1	100	17	10	59	27	21	78	20	8	40	9	0	0	-	14	5	36	95	48	51	
9	0	Kubang Jaya	18	10	56	0	0	#DIV/0!	3	1	33	31	12	39	14	9	64	22	4	18	28	11	39	116	47	41		
10	0	Pangkalan Baru	0	0	#DIV/0!	0	0	#DIV/0!	0	0	#DIV/0!	17	13	76	13	7	54	0	0	#DIV/0!	21	13	62	51	37	65		
11	Kampar Kiri	Lipat Kain	0	0	#DIV/0!	0	0	#DIV/0!	0	0	#DIV/0!	12	9	75	22	21	95	0	0	#DIV/0!	0	0	#DIV/0!	34	30	88		
12	Kampar Kiri Hilir	Sungai Pagar	8	0	-	0	0	#DIV/0!	6	0	-	8	0	0	0	0	0	0	0	0	0	0	0	0	0	0	-	
13	Kampar Kiri Hulu	Gema	0	0	#DIV/0!	0	0	#DIV/0!	0	0	#DIV/0!	7	1	14	4	0	0	0	0	#DIV/0!	81	49	60	92	50	54		
14	0	Batu Sasak	0	0	#DIV/0!	0	0	#DIV/0!	7	1	14	3	1	33	0	0	0	0	0	#DIV/0!	2	0	-	12	2	17		
15	Tapung	Petapahan	0	0	#DIV/0!	1	1	100	0	0	#DIV/0!	19	14	74	12	6	50	0	0	#DIV/0!	36	12	33	68	33	49		
16	0	Pantai Cermin	0	0	#DIV/0!	0	0	#DIV/0!	0	0	#DIV/0!	22	0	-	31	0	-	0	0	#DIV/0!	61	0	-	114	0	-		
17	0	Tapung	14	9	64	0	0	#DIV/0!	26	25	96	23	16	70	49	29	59	0	0	#DIV/0!	0	0	#DIV/0!	112	79	71		
18	Tapung Hilir	Kota Garo	0	0	#DIV/0!	0	0	#DIV/0!	0	0	#DIV/0!	11	11	100	14	7	50	0	0	#DIV/0!	0	0	#DIV/0!	28	18	64		
19	0	Tanah Tinggi	0	0	#DIV/0!	0	0	#DIV/0!	0	0	#DIV/0!	15	13	87	19	12	63	65	42	65	0	0	#DIV/0!	99	67	68		
20	Tapung Hulu	Suka Ramai	3	1	33	0	0	#DIV/0!	0	0	#DIV/0!	18	18	100	28	9	32	0	0	#DIV/0!	21	13	62	70	41	59		
21	0	Sinama Nenek	17	0	-	0	0	#DIV/0!	11	0	-	12	0	-	21	0	-	146	0	0	-	33	0	-	240	0	-	
22	Salo	Salo	0	0	#DIV/0!	0	0	#DIV/0!	0	0	#DIV/0!	6	6	100	16	9	56	0	0	#DIV/0!	55	28	51	77	43	56		
23	Rumbio Jaya	Rumbio	1	1	100	0	0	#DIV/0!	17	11	65	4	2	50	11	3	27	0	0	#DIV/0!	26	17	65	59	34	58		
24	Bangkinang	Laboi Jaya	2	0	-	0	0	#DIV/0!	12	0	-	10	9	90	13	0	0	0	0	#DIV/0!	1	25	#DIV/0!	41	10	24		
25	Perhentian Raja	Pantai Raja	0	0	#DIV/0!	0	0	#DIV/0!	5	3	60	9	3	33	16	9	56	0	0	#DIV/0!	53	26	49	83	41	49		
26	Kampar Timur	Kampa	13	12	92	0	0	#DIV/0!	1	0	-	4	2	50	17	17	100	1	1	100	1	1	100	37	33	89		
27	Kampar Utara	Sawah	0	0	#DIV/0!	0	0	#DIV/0!	0	0	#DIV/0!	4	4	100	7	2	29	0	0	#DIV/0!	43	28	65	54	34	63		
28	Kampar Kiri Tengah	Simalinyang	9	5	56	0	0	#DIV/0!	38	38	100	19	19	100	23	18	78	0	0	#DIV/0!	0	0	#DIV/0!	89	80	90		
29	Gunung Sahilan	Gunung Sahilan	7	7	100	0	0	#DIV/0!	2	2	100	4	4	100	10	8	80	0	0	#DIV/0!	31	20	65	54	41	76		
30	0	Gunung Sari	10	4	40	0	0	#DIV/0!	0	0	#DIV/0!	8	6	75	11	8	73	0	0	#DIV/0!	9	9	100	38	27	71		
31	Koto Kampar Hulu	Sibiruang	0	0	#DIV/0!	0	0	#DIV/0!	8	5	63	8	4	50	6	6	100	0	0	#DIV/0!	27	18	67	49	33	67		
JUMLAH (KAB/KOTA)			119	58	49	2	2	100	180	101	56	395	260	66	550	300	55	316	61	19,3038	822	441	54	2384	1223	51,3		

Sumber: Bidang Kesehatan Masyarakat Seksi Kesehatan Lingkungan

TABEL 84

**KASUS COVID-19 MENURUT MENURUT KECAMATAN DAN PUSKESMAS
KABUPATEN/KOTA KAMPAR 0
TAHUN 2023 0**

NO	KECAMATAN	PUSKESMAS	KASUS KONFIRMASI	SEMBUH	MENINGGAL	ANGKA KESEMBUHAN (RR)	ANGKA KEMATIAN (CFR)
1	2	3	4	5	6	7	8
1	Bangkinang Kota	Bangkinang Kota	2	2		100	0
2	Kampar	Air Tiris	0	0		#DIV/0!	#DIV/0!
3	Tambang	Tambang	0	0		#DIV/0!	#DIV/0!
4	XIII Koto Kampar Hulu	Batu Bersurat	0	0		#DIV/0!	#DIV/0!
5	0	Gunung Bungsu	0	0		#DIV/0!	#DIV/0!
6	0	Pualu Gadang	0	0		#DIV/0!	#DIV/0!
7	Kuok	Kuok	0	0		#DIV/0!	#DIV/0!
8	Siak Hulu	Pandau Jaya	7	7		100	0
9	0	Kubang Jaya	2	2		100	0
10	0	Pangkalan Baru	1	1		100	0
11	Kampar Kiri	Lipat Kain	2	2		100	0
12	Kampar Kiri Hilir	Sungai Pagar	0	0		#DIV/0!	#DIV/0!
13	Kampar Kiri Hulu	Gema	2	2		100	0
14	0	Batu Sasak	0	0		#DIV/0!	#DIV/0!
15	Tapung	Petapahan	1	1		100	0
16	0	Pantai Cermin	0	0		#DIV/0!	#DIV/0!
17	0	Tapung	0	0		#DIV/0!	#DIV/0!
18	Tapung Hilir	Kota Garo	2	2		100	0
19	0	Tanah Tinggi	0	0		#DIV/0!	#DIV/0!
20	Tapung Hulu	Suka Ramai	9	9		100	0
21	0	Sinama Nenek	1	1		100	0
22	Salo	Salo	2	2		100	0
23	Rumbio Jaya	Rumbio	0	0		#DIV/0!	#DIV/0!
24	Bangkinang	Laboi Jaya	2	2		100	0
25	Perhentian Raja	Pantai Raja	1	1		100	0
26	Kampar Timur	Kampa	1	1		100	0
27	Kampar Utara	Sawah	2	2		100	0
28	Kampar Kiri Tengah	Simalinyang	0	0		#DIV/0!	#DIV/0!
29	Gunung Sahilan	Gunung Sahilan	1	1		100	0
30	0	Gunung Sari	0	0		#DIV/0!	#DIV/0!
31	Koto Kampar Hulu	Sibiruang	1	1		100	0
TOTAL KAB/KOTA			39	39	0	100	0

Sumber :

TABEL 85

**KASUS COVID-19 BERDASARKAN JENIS KELAMIN DAN KELOMPOK UMUR MENURUT KECAMATAN DAN PUSKESMAS
KABUPATEN/KOTA KAMPAR 0
TAHUN 2023 0**

NO	KECAMATAN	PUSKESMAS	0-4 TAHUN		5-6 TAHUN		7-14 TAHUN		15-59 TAHUN		≥ 60 TAHUN		TOTAL	
			L	P	L	P	L	P	L	P	L	P	L	P
1	2	3	4	5	6	7	8	9	10	11	12	13	14	15
1	Bangkinang Kota	Bangkinang Kota								2			0	2
2	Kampar	Air Tiris											0	0
3	Tambang	Tambang											0	0
4	XIII Koto Kampar Hulu	Batu Bersurat											0	0
5	0	Gunung Bungsu											0	0
6	0	Pualu Gadang											0	0
7	Kuok	Kuok											0	0
8	Siak Hulu	Pandau Jaya	2						4			1	6	1
9	0	Kubang Jaya								1		1	0	2
10	0	Pangkalan Baru							1				1	0
11	Kampar Kiri	Lipat Kain								1	1		1	1
12	Kampar Kiri Hilir	Sungai Pagar											0	0
13	Kampar Kiri Hulu	Gema								2			0	2
14	0	Batu Sasak											0	0
15	Tapung	Petapahan									1		1	0
16	0	Pantai Cermin											0	0
17	0	Tapung											0	0
18	Tapung Hilir	Kota Garo	1						1				2	0
19	0	Tanah Tinggi					1						0	0
20	Tapung Hulu	Suka Ramai		1			1		7				8	1
21	0	Sinama Nenek								1				
22	Salo	Salo	1									1		
23	Rumbio Jaya	Rumbio												
24	Bangkinang	Laboi Jaya							1	1				
25	Perhentian Raja	Pantai Raja							1					
26	Kampar Timur	Kampa								1				
27	Kampar Utara	Sawah								1	1			
28	Kampar Kiri Tengah	Simalinyang												
29	Gunung Sahilan	Gunung Sahilan								1				
30	0	Gunung Sari												
31	Koto Kampar Hulu	Sibiruang							1					
TOTAL KAB/KOTA			4	1	0	0	1	0	16	11	3	3	19	9

Sumber : Bidang P2P Seksi Suveveilens

TABEL 86

**CAKUPAN VAKSINASI COVID-19 DOSIS 1 MENURUT KECAMATAN DAN PUSKESMAS
KABUPATEN/KOTA KAMPAR 0
TAHUN 2023 0**

NO	KECAMATAN	PUSKESMAS	USIA 6-11 TAHUN (ANAK)			USIA 12-17 TAHUN (REMAJA)			USIA 18-59 TAHUN (MASYARAKAT UMUM)			USIA ≥ 60 TAHUN (LANSIA)			CAKUPAN TOTAL		
			SASARAN	HASIL VAKSINASI	%	SASARAN	HASIL VAKSINASI	%	SASARAN	HASIL VAKSINASI	%	SASARAN	HASIL VAKSINASI	%	SASARAN	HASIL VAKSINASI	%
1	2	3	4	5	6	7	8	9	10	11	12	13	14	15	16	17	18
1	Bangkinang Kota	Bangkinang Kota	4.960	2.042	41	4.298	5.045	117	25.718	25.502	99	2.404	1.721	72	37.380	34.310	92
2	Kampar	Air Tiris	4.475	4.149	93	5.188	5.752	111	28.848	20.623	71	3.957	2.517	64	42.468	33.041	78
3	Tambang	Tambang	11.440	9.553	84	8.933	10.855	122	49.732	41.580	84	3.137	3.155	101	73.242	65.143	89
4	XIII Koto Kampar Hulu	Batu Bersurat	675	712	105	637	924	145	5.480	3.966	72	498	402	81	7.290	6.004	82
5	0	Gunung Bungsu	638	659	103	609	565	93	5.158	3.811	74	315	254	81	6.720	5.289	79
6	0	Pualu Gadang	648	723	112	736	763	104	6.147	3.672	60	355	319	90	7.886	5.477	69
7	Kuok	Kuok	2.372	1.753	74	2.419	2.913	120	16.115	11.883	74	1.691	1.109	66	22.597	17.658	78
8	Siak Hulu	Pandau Jaya	3.419	3.200	94	4.485	4.088	91	29.584	21.732	73	1.378	1.158	84	38.866	30.178	78
9	0	Kubang Jaya	4.869	4.102	84	5.600	4.433	79	23.587	17.379	74	1.100	757	69	35.156	26.671	76
10	0	Pangkalan Baru	2.944	2.793	95	1.712	2.343	137	10.343	11.346	110	780	621	80	15.779	17.103	108
11	Kampar Kiri	Lipat Kain	3.899	3.851	99	3.541	3.290	93	19.454	18.982	98	1.480	1.088	74	28.374	27.211	96
12	Kampar Kiri Hilir	Sungai Pagar	1.750	1.490	85	1.164	1.764	152	8.547	8.028	94	469	433	92	11.930	11.715	98
13	Kampar Kiri Hulu	Gema	639	839	131	664	756	114	6.158	4.061	66	401	381	95	7.862	6.037	77
14	0	Batu Sasak	213	359	169	225	277	123	3.088	2.243	73	250	229	92	3.776	3.108	82
15	Tapung	Petapahan	2.268	2.381	105	1.728	2.028	117	13.287	13.719	103	1.053	894	85	18.336	19.022	104
16	0	Pantai Cermin	4.405	3.853	87	4.788	4.229	88	24.229	16.877	70	1.257	1.055	84	34.679	26.014	75
17	0	Tapung	4.287	4.227	99	3.270	4.772	146	21.623	19.781	91	1.409	1.068	76	30.589	29.848	98
18	Tapung Hilir	Kota Garo	3.134	3.628	116	3.534	2.595	73	17.191	13.805	80	857	656	77	24.716	20.684	84
19	0	Tanah Tinggi	3.224	3.240	100	2.931	3.098	106	16.690	15.588	93	900	665	74	23.745	22.591	95
20	Tapung Hulu	Suka Ramai	4.791	4.297	90	5.784	6.273	108	31.825	19.363	61	988	1.062	107	43.388	30.995	71
21	0	Sinama Nenek	4.825	4.455	92	3.849	2.513	65	21.421	16.672	78	1.171	1.032	88	31.266	24.672	79
22	Salo	Salo	2.445	2.137	87	3.503	1.817	52	15.043	15.190	101	1.058	727	69	22.049	19.871	90
23	Rumbio Jaya	Rumbio	1.712	1.622	95	1.617	1.627	101	10.559	8.174	77	1.277	886	69	15.165	12.309	81
24	Bangkinang	Laboi Jaya	3.350	2.676	80	3.175	3.226	102	21.443	16.099	75	1.948	1.518	78	29.916	23.519	79
25	Perhentian Raja	Pantai Raja	1.942	1.938	100	1.828	1.895	104	11.771	10.986	93	733	657	90	16.274	15.476	95
26	Kampar Timur	Kampa	2.462	2.310	94	2.325	2.894	124	15.620	9.825	63	1.496	1.327	89	21.903	16.356	75
27	Kampar Utara	Sawah	1.570	1.522	97	1.578	2.062	131	10.227	7.629	75	1.378	954	69	14.753	12.167	82
28	Kampar Kiri Tengah	Simalinyang	2.558	2.524	99	2.831	2.730	96	16.326	12.102	74	1.618	1.590	98	23.333	18.946	81
29	Gunung Sahilan	Gunung Sahilan	971	821	85	813	1.105	136	6.552	4.994	76	301	226	75	8.637	7.146	83
30	0	Gunung Sari	1.281	1.405	110	933	1.256	135	7.422	6.320	85	699	584	84	10.335	9.565	93
31	Koto Kampar Hulu	Sibiruang	2.368	1.990	84	1.893	2.096	111	11.933	9.417	79	896	698	78	17.090	14.201	83
TOTAL KAB/KOTA			90.534	81.251	90	86.591	89.984	104	511.121	411.349	80	37.254	29.743	80	725.500	612.327	84,40

Sumber : Bidang P2P Seksi Surveilens

TABEL 87

**CAKUPAN VAKSINASI COVID-19 DOSIS 2 MENURUT KECAMATAN DAN PUSKESMAS
KABUPATEN/KOTA KAMPAR 0
TAHUN 2023 0**

NO	KECAMATAN	PUSKESMAS	USIA 6-11 TAHUN (ANAK)			USIA 12-17 TAHUN (REMAJA)			USIA 18-59 TAHUN (MASYARAKAT UMUM)			USIA ≥ 60 TAHUN (LANSIA)			CAKUPAN TOTAL		
			SASARAN	HASIL VAKSINASI	%	SASARAN	HASIL VAKSINASI	%	SASARAN	HASIL VAKSINASI	%	SASARAN	HASIL VAKSINASI	%	SASARAN	HASIL VAKSINASI	%
1	2	3	4	5	6	7	8	9	10	11	12	13	14	15	16	17	18
1	Bangkinang Kota	Bangkinang Kota	4.960	823	17	4.298	3.260	76	25.718	21.289	83	2.404	905	38	37.380	26.277	70
2	Kampar	Air Tiris	4.475	1.967	44	5.188	4.728	91	28.848	15.871	55	3.957	2.131	54	42.468	24.697	58
3	Tambang	Tambang	11.440	6.256	55	8.933	8.590	96	49.732	34.673	70	3.137	2.600	83	73.242	52.119	71
4	XIII Koto Kampar Hulu	Batu Bersurat	675	323	48	637	710	111	5.480	3.423	62	498	361	72	7.290	4.817	66
5	0	Gunung Bungsu	638	400	63	609	398	65	5.158	3.229	63	315	155	49	6.720	4.182	62
6	0	Pualu Gadang	648	512	79	736	627	85	6.147	3.149	51	355	264	74	7.886	4.552	58
7	Kuok	Kuok	2.372	1.805	76	2.419	1.899	79	16.115	9.400	58	1.691	790	47	22.597	13.894	61
8	Siak Hulu	Pandau Jaya	3.419	2.521	74	4.485	3.234	72	29.584	18.352	62	1.378	904	66	38.866	25.011	64
9	0	Kubang Jaya	4.869	2.556	52	5.600	3.408	61	23.587	13.377	57	1.100	566	51	35.156	19.907	57
10	0	Pangkalan Baru	2.944	2.079	71	1.712	2.145	125	10.343	10.452	101	780	529	68	15.779	15.205	96
11	Kampar Kiri	Lipat Kain	3.899	3.179	82	3.541	1.848	52	19.454	15.146	78	1.480	798	54	28.374	20.971	74
12	Kampar Kiri Hilir	Sungai Pagar	1.750	874	50	1.164	1.510	130	8.547	6.933	81	469	477	102	11.930	9.794	82
13	Kampar Kiri Hulu	Gema	639	537	84	664	616	93	6.158	3.261	53	401	354	88	7.862	4.768	61
14	0	Batu Sasak	213	322	151	225	210	93	3.088	2.033	66	250	149	60	3.776	2.714	72
15	Tapung	Petapahan	2.268	1.758	78	1.728	1.428	83	13.287	12.779	96	1.053	673	64	18.336	16.638	91
16	0	Pantai Cermin	4.405	3.139	71	4.788	3.746	78	24.229	12.906	53	1.257	836	67	34.679	20.627	59
17	0	Tapung	4.287	3.171	74	3.270	4.279	131	21.623	15.981	74	1.409	950	67	30.589	24.381	80
18	Tapung Hilir	Kota Garo	3.134	2.368	76	3.534	2.282	65	17.191	12.054	70	857	541	63	24.716	17.245	70
19	0	Tanah Tinggi	3.224	2.971	92	2.931	2.740	93	16.690	13.058	78	900	616	68	23.745	19.385	82
20	Tapung Hulu	Suka Ramai	4.791	2.990	62	5.784	5.522	95	31.825	17.816	56	988	967	98	43.388	27.295	63
21	0	Sinama Nenek	4.825	3.149	65	3.849	2.556	66	21.421	14.615	68	1.171	733	63	31.266	21.053	67
22	Salo	Salo	2.445	1.043	43	3.503	1.365	39	15.043	9.888	66	1.058	551	52	22.049	12.847	58
23	Rumbio Jaya	Rumbio	1.712	1.441	84	1.617	1.295	80	10.559	7.041	67	1.277	898	70	15.165	10.675	70
24	Bangkinang	Laboi Jaya	3.350	1.721	51	3.175	2.506	79	21.443	13.948	65	1.948	1.506	77	29.916	19.681	66
25	Perhentian Raja	Pantai Raja	1.942	1.366	70	1.828	1.762	96	11.771	8.709	74	733	572	78	16.274	12.409	76
26	Kampar Timur	Kampa	2.462	1.157	47	2.325	1.892	81	15.620	9.392	60	1.496	1.103	74	21.903	13.544	62
27	Kampar Utara	Sawah	1.570	715	46	1.578	1.648	104	10.227	6.143	60	1.378	915	66	14.753	9.421	64
28	Kampar Kiri Tengah	Simalinyang	2.558	1.167	46	2.831	1.915	68	16.326	11.168	68	1.618	1.737	107	23.333	15.987	69
29	Gunung Sahilan	Gunung Sahilan	971	554	57	813	819	101	6.552	4.804	73	301	166	55	8.637	6.343	73
30	0	Gunung Sari	1.281	1.035	81	933	1.104	118	7.422	5.721	77	699	531	76	10.335	8.391	81
31	Koto Kampar Hulu	Sibiruang	2.368	1.317	56	1.893	1.755	93	11.933	8.537	72	896	696	78	17.090	12.305	72
TOTAL KAB/KOTA			90.534	55.216	61	86.591	71.797	83	511.121	345.148	68	37.254	24.974	67	725.500	497.135	68,52

Sumber : Bidang P2P Seksi Surveilens